

**PLAN MARCO DE ACTUACIONES
PARA LA LIBERACIÓN DEL
DIVIDENDO DIGITAL
2012-2014**

**ANEXO I: PARÁMETROS GENERALES DE LAS
ÁREAS GEOGRÁFICAS EN EL PROCESO DE
LIBERACIÓN DEL DIVIDENDO DIGITAL
(18-Nov-2011)**

1. INTRODUCCIÓN	19
2. ÁREAS GEOGRÁFICAS IDENTIFICADAS.....	21
2.1. Fase I: 2012	24
2.2. Fase II: 2013	25
2.3. Fase III: 2014	26
<hr/>	
PARÁMETROS GENERALES DE LAS ÁREAS GEOGRÁFICAS EN EL PROCESO DE LIBERACIÓN DEL DIVIDENDO DIGITAL	27
ÁREA GEOGRÁFICA: AITANA.....	29
DATOS GENERALES DEL AG.....	29
LISTADO DE MUNICIPIOS AFECTADOS	30
CENTROS DE DIFUSIÓN	33
LISTADO DE CENTROS OFICIALES	34
COBERTURA.....	34
PLAN DE ACTUACIÓN.....	35
ÁREA GEOGRÁFICA: ALFABIA	37
DATOS GENERALES DEL AG.....	37
LISTADO DE MUNICIPIOS AFECTADOS	38
CENTROS DE DIFUSIÓN	39
LISTADO DE CENTROS OFICIALES	39
COBERTURA.....	40
PLAN DE ACTUACIÓN.....	40
ÁREA GEOGRÁFICA: ALMONASTER LA REAL.....	41
DATOS GENERALES DEL AG.....	41
LISTADO DE MUNICIPIOS AFECTADOS	42
CENTROS DE DIFUSIÓN	43
LISTADO DE CENTROS OFICIALES	43
COBERTURA.....	43
PLAN DE ACTUACIÓN.....	43
ÁREA GEOGRÁFICA: ALPICAT	45
DATOS GENERALES DEL AG.....	45
LISTADO DE MUNICIPIOS AFECTADOS	46
CENTROS DE DIFUSIÓN	50
LISTADO DE CENTROS OFICIALES	50
COBERTURA.....	51
PLAN DE ACTUACIÓN.....	51

ÁREA GEOGRÁFICA: ARANDA DE DUERO	53
DATOS GENERALES DEL AG.....	53
LISTADO DE MUNICIPIOS AFECTADOS	54
CENTROS DE DIFUSIÓN	63
LISTADO DE CENTROS OFICIALES	63
COBERTURA.....	64
PLAN DE ACTUACIÓN.....	64
ÁREA GEOGRÁFICA: ARCHANDA	65
DATOS GENERALES DEL AG.....	65
LISTADO DE MUNICIPIOS AFECTADOS	66
CENTROS DE DIFUSIÓN	67
LISTADO DE CENTROS OFICIALES	67
COBERTURA.....	67
PLAN DE ACTUACIÓN.....	67
ÁREA GEOGRÁFICA: ARES	69
DATOS GENERALES DEL AG.....	69
LISTADO DE MUNICIPIOS AFECTADOS	70
CENTROS DE DIFUSIÓN	71
LISTADO DE CENTROS OFICIALES	71
COBERTURA.....	72
PLAN DE ACTUACIÓN.....	72
ÁREA GEOGRÁFICA: ARGUIS	73
DATOS GENERALES DEL AG.....	73
LISTADO DE MUNICIPIOS AFECTADOS	74
CENTROS DE DIFUSIÓN	80
LISTADO DE CENTROS OFICIALES	80
COBERTURA.....	82
PLAN DE ACTUACIÓN.....	82
ÁREA GEOGRÁFICA: ÁVILA	83
DATOS GENERALES DEL AG.....	83
LISTADO DE MUNICIPIOS AFECTADOS	84
CENTROS DE DIFUSIÓN	88
LISTADO DE CENTROS OFICIALES	88
COBERTURA.....	89
PLAN DE ACTUACIÓN.....	89
ÁREA GEOGRÁFICA: BAZA	91
DATOS GENERALES DEL AG.....	91
LISTADO DE MUNICIPIOS AFECTADOS	92

CENTROS DE DIFUSIÓN	92
LISTADO DE CENTROS OFICIALES	93
COBERTURA.....	93
PLAN DE ACTUACIÓN.....	93
ÁREA GEOGRÁFICA: CÁCERES NORTE	95
DATOS GENERALES DEL AG.....	95
LISTADO DE MUNICIPIOS AFECTADOS	96
CENTROS DE DIFUSIÓN	98
LISTADO DE CENTROS OFICIALES	98
COBERTURA.....	99
PLAN DE ACTUACIÓN.....	99
ÁREA GEOGRÁFICA: CARRASCOY	101
DATOS GENERALES DEL AG.....	101
LISTADO DE MUNICIPIOS AFECTADOS	102
CENTROS DE DIFUSIÓN	102
LISTADO DE CENTROS OFICIALES	103
COBERTURA.....	103
PLAN DE ACTUACIÓN.....	103
ÁREA GEOGRÁFICA: CEUTA	105
DATOS GENERALES DEL AG.....	105
LISTADO DE MUNICIPIOS AFECTADOS	106
CENTROS DE DIFUSIÓN	106
LISTADO DE CENTROS OFICIALES	106
COBERTURA.....	106
PLAN DE ACTUACIÓN.....	107
ÁREA GEOGRÁFICA: CHINCHILLA	109
DATOS GENERALES DEL AG.....	109
LISTADO DE MUNICIPIOS AFECTADOS	110
CENTROS DE DIFUSIÓN	113
LISTADO DE CENTROS OFICIALES	114
COBERTURA.....	115
PLAN DE ACTUACIÓN.....	115
ÁREA GEOGRÁFICA: COLLSEROLA.....	117
DATOS GENERALES DEL AG.....	117
LISTADO DE MUNICIPIOS AFECTADOS	118
CENTROS DE DIFUSIÓN	126
LISTADO DE CENTROS OFICIALES	126
COBERTURA.....	128

PLAN DE ACTUACIÓN.....	128
ÁREA GEOGRÁFICA: CÓRDOBA.....	129
DATOS GENERALES DEL AG.....	129
LISTADO DE MUNICIPIOS AFECTADOS.....	130
CENTROS DE DIFUSIÓN.....	132
LISTADO DE CENTROS OFICIALES.....	132
COBERTURA.....	133
PLAN DE ACTUACIÓN.....	133
ÁREA GEOGRÁFICA: CUENCA.....	135
DATOS GENERALES DEL AG.....	135
LISTADO DE MUNICIPIOS AFECTADOS.....	136
CENTROS DE DIFUSIÓN.....	138
LISTADO DE CENTROS OFICIALES.....	139
COBERTURA.....	140
PLAN DE ACTUACIÓN.....	140
ÁREA GEOGRÁFICA: CUEVAS DE ALMANZORA.....	141
DATOS GENERALES DEL AG.....	141
LISTADO DE MUNICIPIOS AFECTADOS.....	142
CENTROS DE DIFUSIÓN.....	143
LISTADO DE CENTROS OFICIALES.....	143
COBERTURA.....	144
PLAN DE ACTUACIÓN.....	144
ÁREA GEOGRÁFICA: DESIERTO.....	145
DATOS GENERALES DEL AG.....	145
LISTADO DE MUNICIPIOS AFECTADOS.....	146
CENTROS DE DIFUSIÓN.....	149
LISTADO DE CENTROS OFICIALES.....	149
COBERTURA.....	150
PLAN DE ACTUACIÓN.....	150
ÁREA GEOGRÁFICA: DOMAYO.....	151
DATOS GENERALES DEL AG.....	151
LISTADO DE MUNICIPIOS AFECTADOS.....	152
CENTROS DE DIFUSIÓN.....	153
LISTADO DE CENTROS OFICIALES.....	153
COBERTURA.....	154
PLAN DE ACTUACIÓN.....	154
ÁREA GEOGRÁFICA: FREGENAL DE LA SIERRA.....	155
DATOS GENERALES DEL AG.....	155

LISTADO DE MUNICIPIOS AFECTADOS	156
CENTROS DE DIFUSIÓN	157
LISTADO DE CENTROS OFICIALES	157
COBERTURA.....	157
PLAN DE ACTUACIÓN.....	158
ÁREA GEOGRÁFICA: FUERTEVENTURA.....	159
DATOS GENERALES DEL AG.....	159
LISTADO DE MUNICIPIOS AFECTADOS	160
CENTROS DE DIFUSIÓN	160
LISTADO DE CENTROS OFICIALES	160
COBERTURA.....	161
PLAN DE ACTUACIÓN.....	161
ÁREA GEOGRÁFICA: GAMONITEIRO.....	163
DATOS GENERALES DEL AG.....	163
LISTADO DE MUNICIPIOS AFECTADOS	164
CENTROS DE DIFUSIÓN	166
LISTADO DE CENTROS OFICIALES	166
COBERTURA.....	170
PLAN DE ACTUACIÓN.....	170
ÁREA GEOGRÁFICA: GERONA	171
DATOS GENERALES DEL AG.....	171
LISTADO DE MUNICIPIOS AFECTADOS	172
CENTROS DE DIFUSIÓN	177
LISTADO DE CENTROS OFICIALES	177
COBERTURA.....	178
PLAN DE ACTUACIÓN.....	178
ÁREA GEOGRÁFICA: GUADALAJARA.....	179
DATOS GENERALES DEL AG.....	179
LISTADO DE MUNICIPIOS AFECTADOS	180
CENTROS DE DIFUSIÓN	187
LISTADO DE CENTROS OFICIALES	187
COBERTURA.....	189
PLAN DE ACTUACIÓN.....	189
ÁREA GEOGRÁFICA: GUADALCANAL-AND	191
DATOS GENERALES DEL AG.....	191
LISTADO DE MUNICIPIOS AFECTADOS	192
CENTROS DE DIFUSIÓN	192
LISTADO DE CENTROS OFICIALES	193

COBERTURA.....	193
PLAN DE ACTUACIÓN.....	193
ÁREA GEOGRÁFICA: GUADALCANAL-EXT	195
DATOS GENERALES DEL AG.....	195
LISTADO DE MUNICIPIOS AFECTADOS	196
CENTROS DE DIFUSIÓN	196
LISTADO DE CENTROS OFICIALES	197
COBERTURA.....	197
PLAN DE ACTUACIÓN.....	197
ÁREA GEOGRÁFICA: HUELVA	199
DATOS GENERALES DEL AG.....	199
LISTADO DE MUNICIPIOS AFECTADOS	199
CENTROS DE DIFUSIÓN	200
LISTADO DE CENTROS OFICIALES	201
COBERTURA.....	201
PLAN DE ACTUACIÓN.....	201
ÁREA GEOGRÁFICA: INOGES-SEDILES	203
DATOS GENERALES DEL AG.....	203
LISTADO DE MUNICIPIOS AFECTADOS	204
CENTROS DE DIFUSIÓN	207
LISTADO DE CENTROS OFICIALES	207
COBERTURA.....	208
PLAN DE ACTUACIÓN.....	208
ÁREA GEOGRÁFICA: ISLETA, LA	209
DATOS GENERALES DEL AG.....	209
LISTADO DE MUNICIPIOS AFECTADOS	210
CENTROS DE DIFUSIÓN	210
LISTADO DE CENTROS OFICIALES	211
COBERTURA.....	211
PLAN DE ACTUACIÓN.....	211
ÁREA GEOGRÁFICA: IZAÑA	213
DATOS GENERALES DEL AG.....	213
LISTADO DE MUNICIPIOS AFECTADOS	214
CENTROS DE DIFUSIÓN	215
LISTADO DE CENTROS OFICIALES	215
COBERTURA.....	217
PLAN DE ACTUACIÓN.....	217
ÁREA GEOGRÁFICA: JAIZQUÍBEL	219

DATOS GENERALES DEL AG.....	219
LISTADO DE MUNICIPIOS AFECTADOS.....	220
CENTROS DE DIFUSIÓN.....	222
LISTADO DE CENTROS OFICIALES.....	222
COBERTURA.....	223
PLAN DE ACTUACIÓN.....	223
ÁREA GEOGRÁFICA: JAVALAMBRE.....	225
DATOS GENERALES DEL AG.....	225
LISTADO DE MUNICIPIOS AFECTADOS.....	226
CENTROS DE DIFUSIÓN.....	229
LISTADO DE CENTROS OFICIALES.....	230
COBERTURA.....	231
PLAN DE ACTUACIÓN.....	231
ÁREA GEOGRÁFICA: JEREZ DE LA FRONTERA.....	233
DATOS GENERALES DEL AG.....	233
LISTADO DE MUNICIPIOS AFECTADOS.....	234
CENTROS DE DIFUSIÓN.....	235
LISTADO DE CENTROS OFICIALES.....	235
COBERTURA.....	236
PLAN DE ACTUACIÓN.....	236
ÁREA GEOGRÁFICA: LA MANCHA.....	237
DATOS GENERALES DEL AG.....	237
LISTADO DE MUNICIPIOS AFECTADOS.....	238
CENTROS DE DIFUSIÓN.....	242
LISTADO DE CENTROS OFICIALES.....	242
COBERTURA.....	244
PLAN DE ACTUACIÓN.....	244
ÁREA GEOGRÁFICA: LANZAROTE.....	245
DATOS GENERALES DEL AG.....	245
LISTADO DE MUNICIPIOS AFECTADOS.....	246
CENTROS DE DIFUSIÓN.....	246
LISTADO DE CENTROS OFICIALES.....	246
COBERTURA.....	247
PLAN DE ACTUACIÓN.....	247
ÁREA GEOGRÁFICA: LÉRIDA NORTE.....	249
DATOS GENERALES DEL AG.....	249
LISTADO DE MUNICIPIOS AFECTADOS.....	250
CENTROS DE DIFUSIÓN.....	252

LISTADO DE CENTROS OFICIALES	253
COBERTURA.....	254
PLAN DE ACTUACIÓN.....	254
ÁREA GEOGRÁFICA: LOGROÑO.....	255
DATOS GENERALES DEL AG.....	255
LISTADO DE MUNICIPIOS AFECTADOS	256
CENTROS DE DIFUSIÓN	260
LISTADO DE CENTROS OFICIALES	260
COBERTURA.....	261
PLAN DE ACTUACIÓN.....	261
ÁREA GEOGRÁFICA: MATADEÓN	263
DATOS GENERALES DEL AG.....	263
LISTADO DE MUNICIPIOS AFECTADOS	264
CENTROS DE DIFUSIÓN	270
LISTADO DE CENTROS OFICIALES	271
COBERTURA.....	272
PLAN DE ACTUACIÓN.....	272
ÁREA GEOGRÁFICA: MEDA.....	273
DATOS GENERALES DEL AG.....	273
LISTADO DE MUNICIPIOS AFECTADOS	274
CENTROS DE DIFUSIÓN	277
LISTADO DE CENTROS OFICIALES	277
COBERTURA.....	278
PLAN DE ACTUACIÓN.....	278
ÁREA GEOGRÁFICA: MELILLA.....	279
DATOS GENERALES DEL AG.....	279
LISTADO DE MUNICIPIOS AFECTADOS	280
CENTROS DE DIFUSIÓN	280
LISTADO DE CENTROS OFICIALES	280
COBERTURA.....	280
PLAN DE ACTUACIÓN.....	280
ÁREA GEOGRÁFICA: MIJAS	281
DATOS GENERALES DEL AG.....	281
LISTADO DE MUNICIPIOS AFECTADOS	282
CENTROS DE DIFUSIÓN	283
LISTADO DE CENTROS OFICIALES	283
COBERTURA.....	284
PLAN DE ACTUACIÓN.....	284

ÁREA GEOGRÁFICA: MONREAL	285
DATOS GENERALES DEL AG.....	285
LISTADO DE MUNICIPIOS AFECTADOS	286
CENTROS DE DIFUSIÓN	292
LISTADO DE CENTROS OFICIALES	293
COBERTURA.....	294
PLAN DE ACTUACIÓN.....	294
ÁREA GEOGRÁFICA: MONTÁNCHÉZ.....	295
DATOS GENERALES DEL AG.....	295
LISTADO DE MUNICIPIOS AFECTADOS	296
CENTROS DE DIFUSIÓN	301
LISTADO DE CENTROS OFICIALES	302
COBERTURA.....	303
PLAN DE ACTUACIÓN.....	303
ÁREA GEOGRÁFICA: MONTE OIZ	305
DATOS GENERALES DEL AG.....	305
LISTADO DE MUNICIPIOS AFECTADOS	306
CENTROS DE DIFUSIÓN	308
LISTADO DE CENTROS OFICIALES	308
COBERTURA.....	309
PLAN DE ACTUACIÓN.....	309
ÁREA GEOGRÁFICA: MONTE TORO	311
DATOS GENERALES DEL AG.....	311
LISTADO DE MUNICIPIOS AFECTADOS	312
CENTROS DE DIFUSIÓN	312
LISTADO DE CENTROS OFICIALES	312
COBERTURA.....	313
PLAN DE ACTUACIÓN.....	313
ÁREA GEOGRÁFICA: MONTE YERGA.....	315
DATOS GENERALES DEL AG.....	315
LISTADO DE MUNICIPIOS AFECTADOS	316
CENTROS DE DIFUSIÓN	317
LISTADO DE CENTROS OFICIALES	317
COBERTURA.....	318
PLAN DE ACTUACIÓN.....	318
ÁREA GEOGRÁFICA: MUELA, LA.....	319
DATOS GENERALES DEL AG.....	319
LISTADO DE MUNICIPIOS AFECTADOS	320

CENTROS DE DIFUSIÓN	322
LISTADO DE CENTROS OFICIALES	323
COBERTURA.....	323
PLAN DE ACTUACIÓN.....	323
ÁREA GEOGRÁFICA: MUSARA, LA	325
DATOS GENERALES DEL AG.....	325
LISTADO DE MUNICIPIOS AFECTADOS	326
CENTROS DE DIFUSIÓN	329
LISTADO DE CENTROS OFICIALES	329
COBERTURA.....	330
PLAN DE ACTUACIÓN.....	330
ÁREA GEOGRÁFICA: PALMA, LA	331
DATOS GENERALES DEL AG.....	331
LISTADO DE MUNICIPIOS AFECTADOS	332
CENTROS DE DIFUSIÓN	332
LISTADO DE CENTROS OFICIALES	333
COBERTURA.....	333
PLAN DE ACTUACIÓN.....	334
ÁREA GEOGRÁFICA: PÁRAMO	335
DATOS GENERALES DEL AG.....	335
LISTADO DE MUNICIPIOS AFECTADOS	336
CENTROS DE DIFUSIÓN	337
LISTADO DE CENTROS OFICIALES	337
COBERTURA.....	339
PLAN DE ACTUACIÓN.....	339
ÁREA GEOGRÁFICA: PARAPANDA	341
DATOS GENERALES DEL AG.....	341
LISTADO DE MUNICIPIOS AFECTADOS	342
CENTROS DE DIFUSIÓN	344
LISTADO DE CENTROS OFICIALES	344
COBERTURA.....	345
PLAN DE ACTUACIÓN.....	345
ÁREA GEOGRÁFICA: PECHINA	347
DATOS GENERALES DEL AG.....	347
LISTADO DE MUNICIPIOS AFECTADOS	348
CENTROS DE DIFUSIÓN	349
LISTADO DE CENTROS OFICIALES	349
COBERTURA.....	350

PLAN DE ACTUACIÓN.....	350
ÁREA GEOGRÁFICA: PEÑA DE FRANCIA.....	351
DATOS GENERALES DEL AG.....	351
LISTADO DE MUNICIPIOS AFECTADOS.....	352
CENTROS DE DIFUSIÓN.....	361
LISTADO DE CENTROS OFICIALES.....	362
COBERTURA.....	363
PLAN DE ACTUACIÓN.....	363
ÁREA GEOGRÁFICA: POZO DE LAS NIEVES.....	365
DATOS GENERALES DEL AG.....	365
LISTADO DE MUNICIPIOS AFECTADOS.....	366
CENTROS DE DIFUSIÓN.....	366
LISTADO DE CENTROS OFICIALES.....	367
COBERTURA.....	367
PLAN DE ACTUACIÓN.....	367
ÁREA GEOGRÁFICA: REDONDAL.....	369
DATOS GENERALES DEL AG.....	369
LISTADO DE MUNICIPIOS AFECTADOS.....	369
CENTROS DE DIFUSIÓN.....	371
LISTADO DE CENTROS OFICIALES.....	372
COBERTURA.....	373
PLAN DE ACTUACIÓN.....	373
ÁREA GEOGRÁFICA: RICOTE.....	375
DATOS GENERALES DEL AG.....	375
LISTADO DE MUNICIPIOS AFECTADOS.....	376
CENTROS DE DIFUSIÓN.....	376
LISTADO DE CENTROS OFICIALES.....	377
COBERTURA.....	377
PLAN DE ACTUACIÓN.....	377
ÁREA GEOGRÁFICA: SAN JUAN BAUTISTA.....	379
DATOS GENERALES DEL AG.....	379
LISTADO DE MUNICIPIOS AFECTADOS.....	380
CENTROS DE DIFUSIÓN.....	380
LISTADO DE CENTROS OFICIALES.....	381
COBERTURA.....	381
PLAN DE ACTUACIÓN.....	381
ÁREA GEOGRÁFICA: SAN ROQUE.....	383
DATOS GENERALES DEL AG.....	383

LISTADO DE MUNICIPIOS AFECTADOS	384
CENTROS DE DIFUSIÓN	384
LISTADO DE CENTROS OFICIALES	385
COBERTURA.....	385
PLAN DE ACTUACIÓN.....	385
ÁREA GEOGRÁFICA: SANTA EUFEMIA	387
DATOS GENERALES DEL AG.....	387
LISTADO DE MUNICIPIOS AFECTADOS	388
CENTROS DE DIFUSIÓN	388
LISTADO DE CENTROS OFICIALES	389
COBERTURA.....	389
PLAN DE ACTUACIÓN.....	389
ÁREA GEOGRÁFICA: SANTANDER.....	391
DATOS GENERALES DEL AG.....	391
LISTADO DE MUNICIPIOS AFECTADOS	391
CENTROS DE DIFUSIÓN	394
LISTADO DE CENTROS OFICIALES	395
COBERTURA.....	397
PLAN DE ACTUACIÓN.....	397
ÁREA GEOGRÁFICA: SANTIAGO	399
DATOS GENERALES DEL AG.....	399
LISTADO DE MUNICIPIOS AFECTADOS	400
CENTROS DE DIFUSIÓN	401
LISTADO DE CENTROS OFICIALES	401
COBERTURA.....	402
PLAN DE ACTUACIÓN.....	402
ÁREA GEOGRÁFICA: SEGOVIA.....	403
DATOS GENERALES DEL AG.....	403
LISTADO DE MUNICIPIOS AFECTADOS	404
CENTROS DE DIFUSIÓN	407
LISTADO DE CENTROS OFICIALES	408
COBERTURA.....	408
PLAN DE ACTUACIÓN.....	408
ÁREA GEOGRÁFICA: SIERRA ALMADÉN	409
DATOS GENERALES DEL AG.....	409
LISTADO DE MUNICIPIOS AFECTADOS	410
CENTROS DE DIFUSIÓN	413
LISTADO DE CENTROS OFICIALES	413

COBERTURA.....	414
PLAN DE ACTUACIÓN.....	414
ÁREA GEOGRÁFICA: SIERRA LUJAR.....	415
DATOS GENERALES DEL AG.....	415
LISTADO DE MUNICIPIOS AFECTADOS.....	416
CENTROS DE DIFUSIÓN.....	417
LISTADO DE CENTROS OFICIALES.....	417
COBERTURA.....	418
PLAN DE ACTUACIÓN.....	418
ÁREA GEOGRÁFICA: SORIA.....	419
DATOS GENERALES DEL AG.....	419
LISTADO DE MUNICIPIOS AFECTADOS.....	420
CENTROS DE DIFUSIÓN.....	425
LISTADO DE CENTROS OFICIALES.....	425
COBERTURA.....	426
PLAN DE ACTUACIÓN.....	426
ÁREA GEOGRÁFICA: TORRENTE.....	427
DATOS GENERALES DEL AG.....	427
LISTADO DE MUNICIPIOS AFECTADOS.....	428
CENTROS DE DIFUSIÓN.....	434
LISTADO DE CENTROS OFICIALES.....	434
COBERTURA.....	435
PLAN DE ACTUACIÓN.....	435
ÁREA GEOGRÁFICA: TORRESPAÑA.....	437
DATOS GENERALES DEL AG.....	437
LISTADO DE MUNICIPIOS AFECTADOS.....	438
CENTROS DE DIFUSIÓN.....	445
LISTADO DE CENTROS OFICIALES.....	445
COBERTURA.....	446
PLAN DE ACTUACIÓN.....	446
ÁREA GEOGRÁFICA: TORTOSA.....	447
DATOS GENERALES DEL AG.....	447
LISTADO DE MUNICIPIOS AFECTADOS.....	448
CENTROS DE DIFUSIÓN.....	451
LISTADO DE CENTROS OFICIALES.....	451
COBERTURA.....	452
PLAN DE ACTUACIÓN.....	452
ÁREA GEOGRÁFICA: VALENCINA DE LA CONCEPCIÓN.....	453

DATOS GENERALES DEL AG.....	453
LISTADO DE MUNICIPIOS AFECTADOS.....	454
CENTROS DE DIFUSIÓN.....	456
LISTADO DE CENTROS OFICIALES.....	456
COBERTURA.....	457
PLAN DE ACTUACIÓN.....	457
ÁREA GEOGRÁFICA: VALLADOLID Y ÁVILA NORTE	459
DATOS GENERALES DEL AG.....	459
LISTADO DE MUNICIPIOS AFECTADOS.....	460
CENTROS DE DIFUSIÓN.....	466
LISTADO DE CENTROS OFICIALES.....	466
COBERTURA.....	467
PLAN DE ACTUACIÓN.....	467
ÁREA GEOGRÁFICA: VALLE DEL TIÉTAR.....	469
DATOS GENERALES DEL AG.....	469
LISTADO DE MUNICIPIOS AFECTADOS.....	470
CENTROS DE DIFUSIÓN.....	475
LISTADO DE CENTROS OFICIALES.....	475
COBERTURA.....	476
PLAN DE ACTUACIÓN.....	476
ÁREA GEOGRÁFICA: VILLADIEGO	477
DATOS GENERALES DEL AG.....	477
LISTADO DE MUNICIPIOS AFECTADOS.....	478
CENTROS DE DIFUSIÓN.....	486
LISTADO DE CENTROS OFICIALES.....	486
COBERTURA.....	488
PLAN DE ACTUACIÓN.....	488
ÁREA GEOGRÁFICA: VILLAMURIEL DEL CERRATO.....	489
DATOS GENERALES DEL AG.....	489
LISTADO DE MUNICIPIOS AFECTADOS.....	490
CENTROS DE DIFUSIÓN.....	492
LISTADO DE CENTROS OFICIALES.....	492
COBERTURA.....	492
PLAN DE ACTUACIÓN.....	492
ÁREA GEOGRÁFICA: VITORIA.....	493
DATOS GENERALES DEL AG.....	493
LISTADO DE MUNICIPIOS AFECTADOS.....	494
CENTROS DE DIFUSIÓN.....	495

LISTADO DE CENTROS OFICIALES	495
COBERTURA.....	495
PLAN DE ACTUACIÓN.....	495
ÁREA GEOGRÁFICA: ZAMORA	497
DATOS GENERALES DEL AG.....	497
LISTADO DE MUNICIPIOS AFECTADOS	498
CENTROS DE DIFUSIÓN	503
LISTADO DE CENTROS OFICIALES	504
COBERTURA.....	504
PLAN DE ACTUACIÓN.....	504

1. INTRODUCCIÓN

El presente anexo contiene la información de detalle necesaria para la ejecución de las 76 Áreas Geográficas en las que se ha dividido el territorio nacional, de acuerdo a lo especificado en el Real Decreto 365/2010, de 26 de marzo.

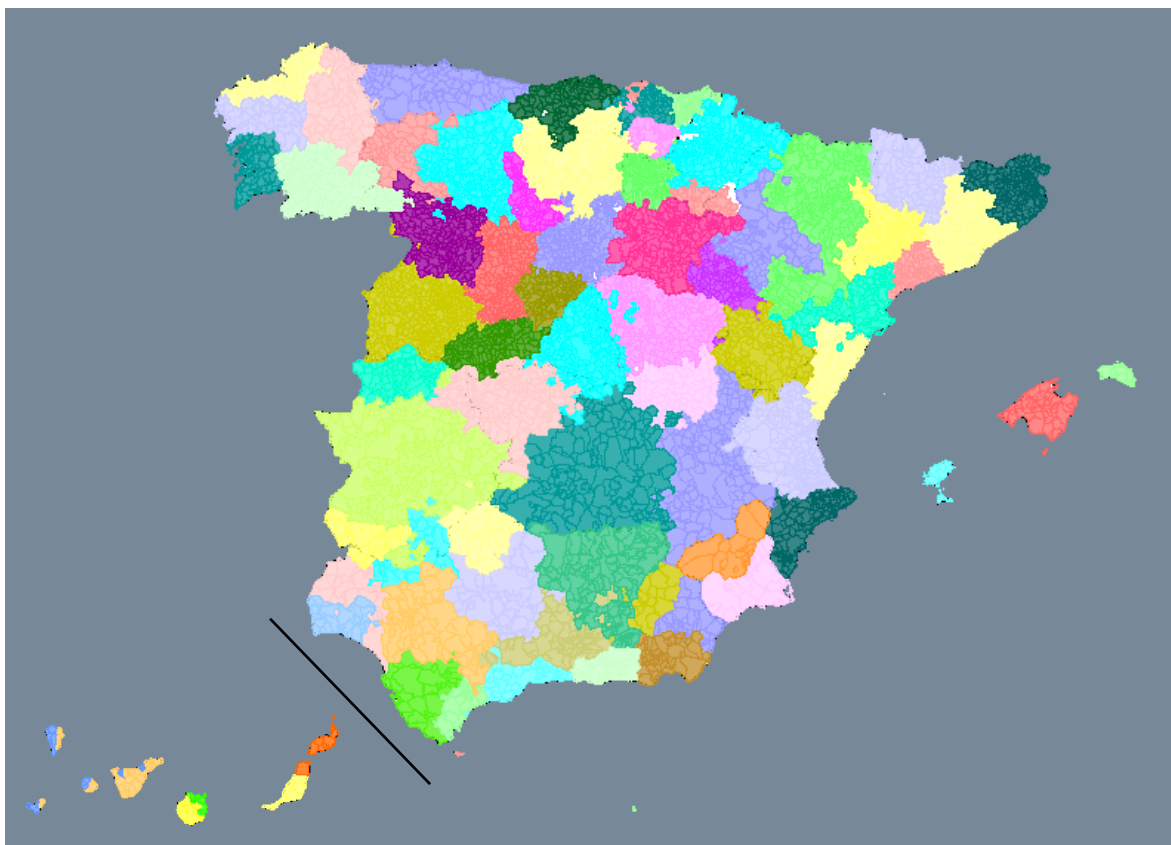
Se presenta en primer lugar un mapa con las Áreas, al que acompaña una tabla con el periodo de simulcast que se considera necesario para cada una de ellas y el año de inicio de dichas emisiones simultáneas. Este mapa se representa a posteriori por año de comienzo del simulcast en los siguientes apartados.

Como complemento a esta información, en las siguientes páginas se incluye la información detallada de cada una de las Áreas Geográficas, que incluye población afectada, número de instalaciones comunitarias, estaciones existentes y cobertura de las mismas, año de inicio de simulcast y tiempo estimado del mismo, entre otros datos.

Para realizar la priorización de las Áreas Geográficas y el cálculo del tiempo de simulcast necesario en cada una de ellas, se han tenido en consideración elementos como el número de habitantes del Área, el número de instalaciones colectivas en edificios de 3 o más viviendas, los instaladores de telecomunicaciones inscritos en el Registro del Ministerio de Industria, Turismo y Comercio en la región y el número de estaciones de extensión existentes.

Asimismo, se han tenido en cuenta aspecto de coordinación internacional con los países limítrofes y se han considerado las posibles afectaciones que pudieran existir en las zonas costeras.

2. ÁREAS GEOGRÁFICAS IDENTIFICADAS

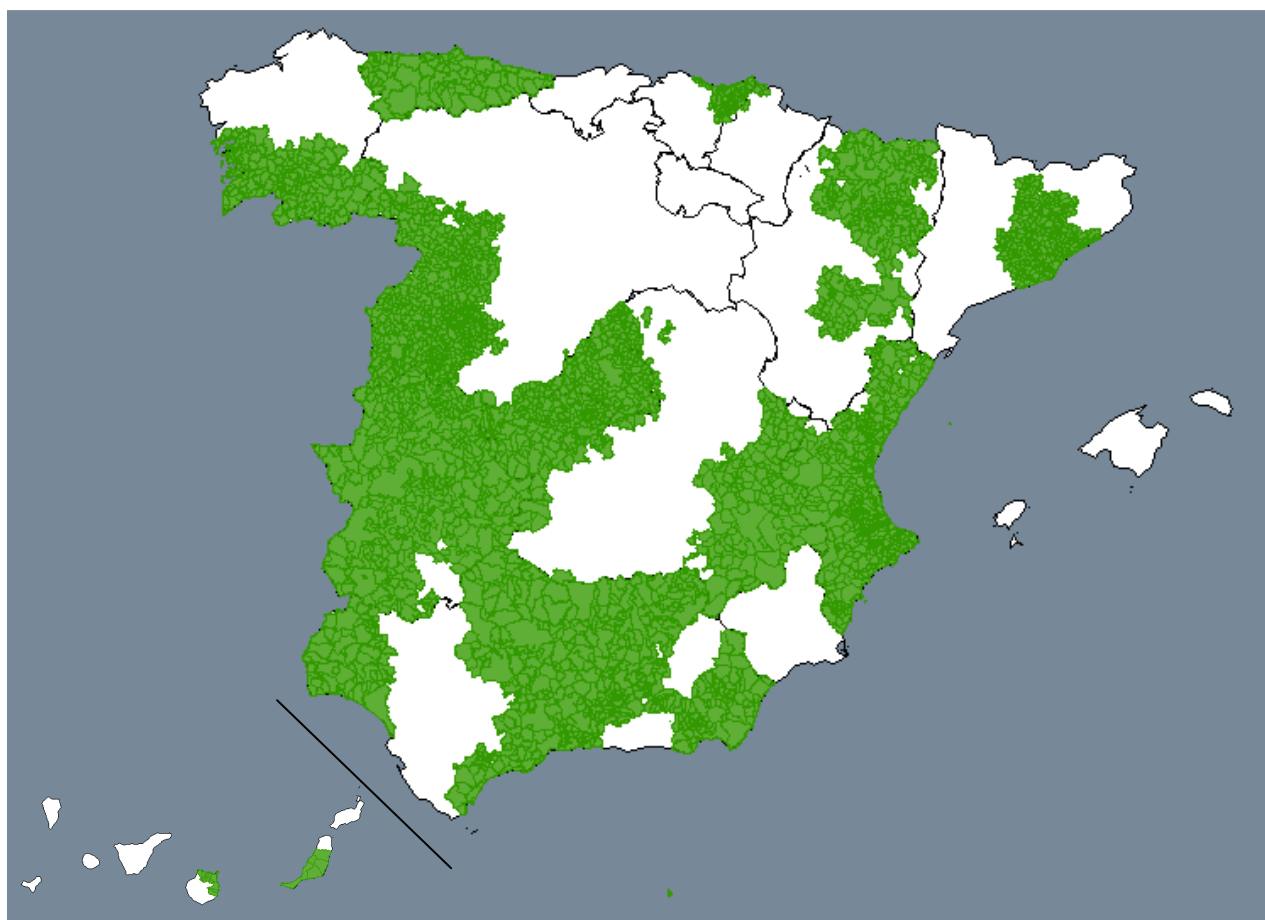


ÁREA GEOGRÁFICA	Fecha inicio simulcast	Periodo simulcast (meses)
AITANA	2012	24
ALFABIA	2013	12
ALMONASTER LA REAL	2012	12
ALPICAT	2014	9
ARANDA DE DUERO	2013	9
ARCHANDA	2014	12
ARES	2013	9
ARGUIS	2012	9
ÁVILA	2013	9
BAZA	2014	9
CÁCERES NORTE	2012	15
CARRASCOY	2013	24
CEUTA	2013	12
CHINCHILLA	2012	12
COLLSEROLA	2012	24
CÓRDOBA	2012	9

ÁREA GEOGRÁFICA	Fecha inicio simulcast	Periodo simulcast (meses)
CUENCA	2013	12
CUEVAS DE ALMANZORA	2012	9
DESIERTO	2012	24
DOMAYO	2012	9
FREGENAL DE LA SIERRA	2012	9
FUERTEVENTURA	2012	12
GAMONITEIRO	2012	24
GERONA	2013	12
GUADALAJARA	2013	9
GUADALCANAL	2013	12
GUADALCANAL_EXT	2013	9
HUELVA	2012	9
INOGES-SEDILES	2014	9
ISLETA, LA	2012	12
IZAÑA	2013	24
JAIZQUÍBEL	2012	12
JAVALAMBRE	2014	9
JEREZ DE LA FRONTERA	2013	12
LA MANCHA	2014	9
LANZAROTE	2013	12
LÉRIDA NORTE	2013	12
LOGROÑO	2013	9
MATADEÓN	2013	9
MEDA	2012	15
MELILLA	2012	12
MIJAS	2012	24
MONREAL	2014	9
MONTÁNCHÉZ	2012	9
MONTE OIZ	2013	12
MONTE TORO	2014	9
MONTE YERGA	2014	9
MUELA, LA	2013	12
MUSARA, LA	2013	12
PALMA, LA	2014	9
PÁRAMO	2014	9
PARAPANDA	2012	9
PECHINA	2012	9
PEÑA DE FRANCIA	2012	9
POZO DE LAS NIEVES	2013	12
REDONDAL	2013	9
RICOTE	2014	9
SAN JUAN BAUTISTA	2013	12
SAN ROQUE	2012	12
SANTA EUFEMIA	2012	9
SANTANDER	2013	12
SANTIAGO	2014	9
SEGOVIA	2014	9
SIERRA ALMADÉN	2012	9

ÁREA GEOGRÁFICA	Fecha inicio simulcast	Periodo simulcast (meses)
SIERRA LUJAR	2014	12
SORIA	2014	9
TORRENTE	2012	24
TORRESPAÑA	2012	24
TORTOSA	2014	9
VALENCINA DE LA CONCEPCIÓN	2013	24
VALLADOLID Y ÁVILA NORTE	2014	9
VALLE DEL TIÉTAR	2012	9
VILLADIEGO	2013	9
VILLAMURIEL DEL CERRATO	2014	9
VITORIA	2014	12
ZAMORA	2012	9

2.1. FASE I: 2012



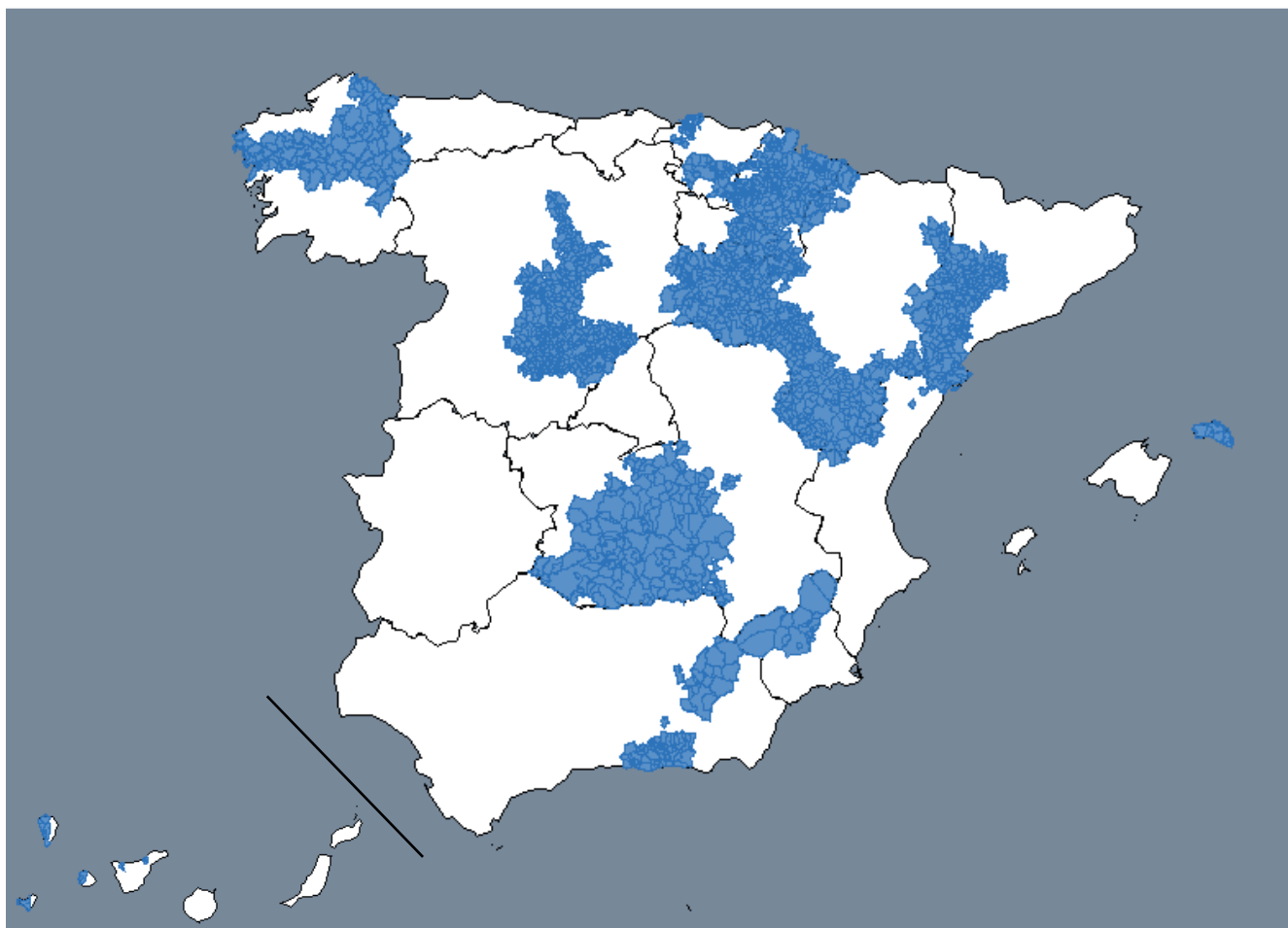
ÁREAS GEOGRÁFICAS

AITANA
ALMONASTER LA REAL
ARGUIS
CÁCERES NORTE
CHINCHILLA
COLLSEROLA
CÓRDOBA
CUEVAS DE ALMANZORA
DESIERTO
DOMAYO
FREGENAL DE LA SIERRA

FUERTEVENTURA
GAMONITEIRO
HUELVA
ISLETA, LA
JAIZQUÍBEL
MEDA
MELILLA
MIJAS
MONTÁNCHÉZ
PARAPANDA
PECHINA

PEÑA DE FRANCIA
SAN ROQUE
SANTA EUFEMIA
SIERRA ALMADÉN
TORRENTE
TORRESPAÑA
VALLE DEL TIÉTAR
ZAMORA

2.3. FASE III: 2014



ÁREAS GEOGRÁFICAS

ALPICAT
ARCHANDA
BAZA
INOGES-SEILES
JAVALAMBRE
LA MANCHA
MONREAL

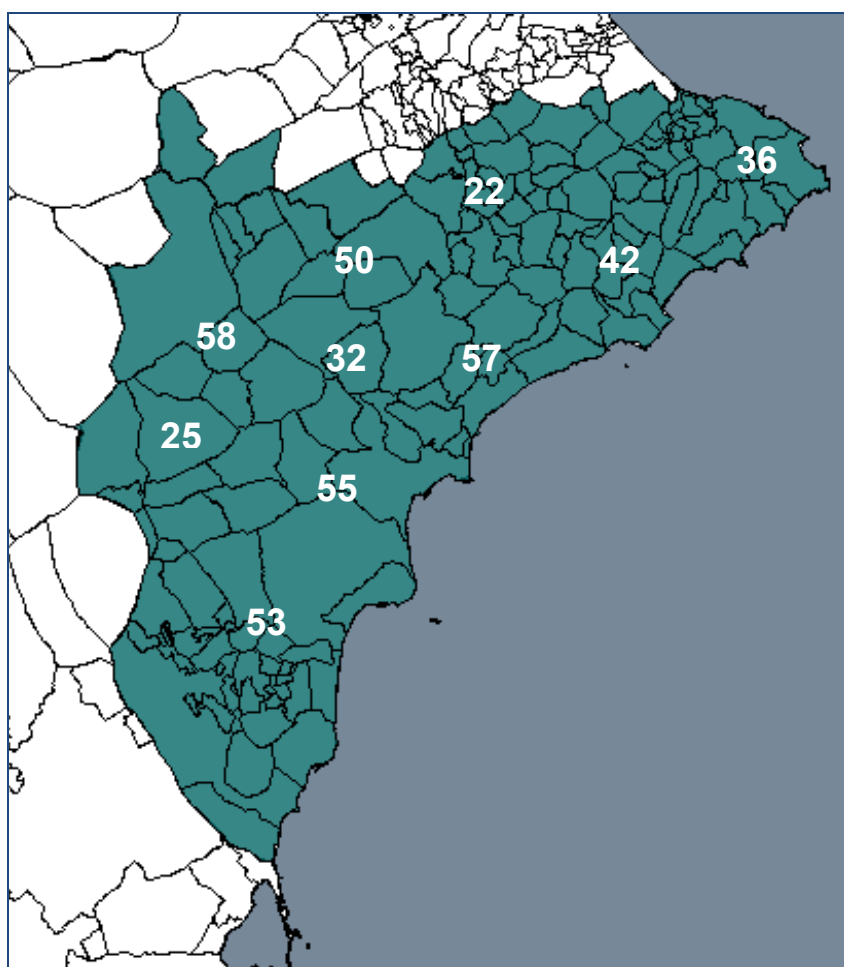
MONTE TORO
MONTE YERGA
PALMA, LA
PÁRAMO
RICOTE
SANTIAGO
SEGOVIA

SIERRA LUJAR
SORIA
TORTOSA
VALLADOLID Y ÁVILA NORTE
VILLAMURIEL DEL CERRATO
VITORIA

ANEXO I.

PARÁMETROS GENERALES DE LAS ÁREAS GEOGRÁFICAS EN EL PROCESO DE LIBERACIÓN DEL DIVIDENDO DIGITAL

ÁREA GEOGRÁFICA: AITANA



DATOS GENERALES DEL AG

NºMunicipios	142
Habitantes	1.933.041
Edificios con instalación comunitaria	64.563
Viviendas Unifamiliares	341.917

Empresas Instaladoras registradas Mityc

557

LISTADO DE MUNICIPIOS AFECTADOS

CÓDIGO	MUNICIPIO	HABITANTES	EDIFICIOS CON INSTALACIÓN COMUNITARIA	VIVIENDAS UNIFAMILIARES	EMPRESAS INSTALADORAS REGISTRADAS
03001	Adsubia	695	4	418	0
03002	Agost	4818	108	1.881	3
03004	Aiguës	1084	14	452	0
03005	Albatera	11821	475	2.255	5
03006	Alcalalí	1524	5	839	0
03007	Alcocer de Planes	230	0	183	0
03008	Alcoleja	201	2	213	0
03009	Alcoy/Alcoi	61417	3.007	3.642	21
03011	Alfàs del Pi (I')	21332	545	4.986	5
03012	Algorfa	4537	8	1.039	0
03013	Algueña	1530	13	859	1
03014	Alicante/Alacant	334418	10.962	11.251	69
03015	Almoradí	19598	614	3.446	7
03016	Almudaina	132	0	127	0
03017	Alqueria d'Asnar (I')	494	6	194	0
03018	Altea	24006	862	4.818	7
03019	Aspe	20360	484	4.053	4
03020	Balones	156	0	115	0
03021	Banyeres de Mariola	7229	312	1.723	3
03022	Benasau	171	2	175	0
03023	Beneixama	1820	42	969	1
03024	Benejúzar	5474	99	1.625	2
03025	Benferri	1892	7	516	1
03026	Beniarbeig	1888	15	620	0
03027	Beniardá	230	1	184	0
03028	Beniarrés	1317	27	655	1
03029	Benigembla	580	3	351	0
03030	Benidoleig	1261	1	677	1
03031	Benidorm	71198	1.649	2.298	22
03032	Benifallim	114	0	135	0
03033	Benifato	199	0	87	0
03034	Benijófar	4004	21	1.217	1
03035	Benilloba	821	7	435	1
03036	Benillup	98	0	54	0
03037	Benimantell	514	3	241	0
03038	Benimarfull	414	0	318	0

CÓDIGO	MUNICIPIO	HABITANTES	EDIFICIOS CON INSTALACIÓN COMUNITARIA	VIVIENDAS UNIFAMILIARES	EMPRESAS INSTALADORAS REGISTRADAS
03039	Benimassot	129	1	100	0
03040	Benimeli	413	2	164	0
03041	Benissa	13369	384	7.115	2
03042	Benitachell/Poble Nou de Benitatxell (el)	5488	79	2.061	1
03043	Biar	3703	112	1.375	3
03044	Bigastro	6757	118	1.362	4
03045	Bolulla	423	0	255	0
03046	Busot	3257	12	1.169	0
03047	Calpe/Calp	29909	755	6.368	8
03048	Callosa d'En Sarrià	7888	266	2.079	2
03049	Callosa de Segura	18008	521	3.445	6
03050	Campello (el)	26941	1.032	3.347	8
03051	Campo de Mirra/Camp de Mirra (el)	420	0	286	0
03052	Cañada	1238	7	576	1
03053	Castalla	10513	327	2.861	8
03054	Castell de Castells	493	0	417	0
03055	Catral	8926	101	1.844	2
03056	Cocentaina	11534	352	3.136	5
03057	Confrides	276	6	299	0
03058	Cox	6957	85	2.201	3
03059	Crevillent	28738	760	5.701	5
03060	Quatretondeta	122	1	152	0
03061	Daya Nueva	1938	10	425	0
03062	Daya Vieja	696	1	120	0
03063	Dénia	44498	2.434	11.376	15
03064	Dolores	7392	171	2.024	4
03065	Elche/Elx	230822	8.709	17.673	68
03066	Elda	54815	2.308	6.178	23
03067	Facheca	107	1	96	0
03068	Famorca	38	0	82	0
03069	Finestrat	6386	168	878	1
03070	Formentera del Segura	4364	43	713	1
03071	Gata de Gorgos	6292	155	2.133	5
03072	Gaianes	443	0	383	2
03073	Gorga	256	1	157	0
03074	Granja de Rocamora	2372	6	648	2
03075	Castell de Guadalest (el)	246	3	104	0
03076	Guardamar del Segura	16423	1.173	3.437	9
03077	Fondó de les Neus (el)/Hondón de las Nieves	2948	11	1.354	0
03078	Hondón de los	1202	3	567	0

CÓDIGO	MUNICIPIO	HABITANTES	EDIFICIOS CON INSTALACIÓN COMUNITARIA	VIVIENDAS UNIFAMILIARES	EMPRESAS INSTALADORAS REGISTRADAS
	Frailles				
03079	Ibi	23861	660	4.178	10
03080	Jacarilla	2100	15	665	3
03081	Xaló	3269	41	1.170	1
03082	Jávea/Xàbia	31909	1.117	11.180	8
03083	Jijona/Xixona	7407	352	1.040	0
03084	Lorcha/Orxa (l')	715	3	572	0
03085	Llíber	1056	2	596	0
03086	Millena	209	0	126	0
03088	Monforte del Cid	7606	174	2.326	2
03089	Monóvar/Monòver	12928	367	3.235	4
03090	Mutxamel	23066	572	3.463	4
03091	Murla	629	8	314	0
03092	Muro de Alcoy	8961	216	2.545	3
03093	Novelda	27104	938	5.377	6
03094	Nucia (la)	18225	330	4.600	2
03095	Ondara	6570	203	1.780	7
03096	Onil	7723	255	1.209	4
03097	Orba	2629	26	1.200	0
03098	Orxeta	875	6	589	0
03099	Orihuela	87113	2.236	18.480	27
03100	Parcent	1085	6	487	0
03101	Pedreguer	7603	119	3.485	9
03102	Pego	11208	297	3.538	2
03103	Penàguila	324	4	222	0
03104	Petrer	34634	1.079	5.969	9
03105	Pinós (el)/Pinoso	7909	163	2.506	1
03106	Planes	850	3	584	0
03107	Polop	4294	78	1.179	0
03109	Rafal	4181	88	763	3
03110	Ràfol d'Almúnia (El)	726	2	449	1
03111	Redován	7467	198	1.727	3
03112	Relleu	1279	7	886	0
03113	Rojales	20953	360	6.070	4
03114	Romana (la)	2602	29	1.343	0
03115	Sagra	465	1	241	0
03116	Salinas	1549	19	478	0
03117	Sanet y Negrals	727	1	377	0
03118	San Fulgencio	12144	62	5.835	0
03119	Sant Joan d'Alacant	22138	618	2.178	14
03120	San Miguel de Salinas	8057	275	3.804	4
03121	Santa Pola	32507	2.282	8.269	5
03122	San Vicente del Raspeig/Sant Vicent del Raspeig	54088	1.419	6.762	11
03123	Sax	10099	314	2.992	5

CÓDIGO	MUNICIPIO	HABITANTES	EDIFICIOS CON INSTALACIÓN COMUNITARIA	VIVIENDAS UNIFAMILIARES	EMPRESAS INSTALADORAS REGISTRADAS
03124	Sella	649	18	722	0
03125	Senija	661	0	361	0
03127	Tàrbena	801	10	600	0
03128	Teulada	14778	494	8.542	3
03129	Tibi	1745	21	1.189	1
03130	Tollos	57	0	60	0
03131	Tormos	380	0	218	0
03132	Torremanzanas/Torre de les Maçanes (la)	788	19	410	0
03133	Torrevieja	101091	5.466	29.877	15
03134	Vall d'Alcalà (la)	185	0	175	0
03135	Vall d'Ebo (la)	272	0	226	0
03136	Vall de Gallinera	662	2	636	0
03137	Vall de Laguar (la)	981	2	417	0
03138	Verger (el)	4858	138	1.109	4
03139	Villajoyosa/Vila Joiosa (la)	34344	1.093	3.312	9
03140	Villena	34968	1.208	5.611	14
03901	Poblets (els)	3310	28	2.200	0
03902	Pilar de la Horadada	22555	1.358	9.910	6
03903	Montesinos (Los)	5147	54	981	3
03904	San Isidro	1874	6	451	0
46072	Bocarent	4509	169	1.021	3
46124	Fontanars dels Alforins	1038	8	434	1
46128	Font de la Figuera (la)	2227	102	954	3

CENTROS DE DIFUSIÓN

Centros Oficiales RGE	28
Centros Oficiales SFN67, SFN68, SFN69	25
Centros Oficiales AUT	28
Centros Oficiales RGE2	25
Centros Oficiales MPE1, MPE2, MPE3	25
Centros extensión de cobertura RGE	28
Centros extensión de cobertura SFN67, SFN68, SFN69	31
Demarcaciones TDT-local	7

LISTADO DE CENTROS OFICIALES

Centro	Emisiones			
AITANA	RGE	SFN67, SFN68, SFN69	RGE2	MPE1, MPE2, MPE3
ALCOY	RGE	SFN67, SFN68, SFN69	RGE2	MPE1, MPE2, MPE3
ALGUEÑA	RGE	SFN67, SFN68, SFN69	RGE2	MPE1, MPE2, MPE3
ALICANTE	RGE	SFN67, SFN68, SFN69	RGE2	MPE1, MPE2, MPE3
BAÑERES	RGE	SFN67, SFN68, SFN69	RGE2	MPE1, MPE2, MPE3
BENIARRES	RGE	SFN67, SFN68, SFN69	RGE2	MPE1, MPE2, MPE3
BENICHEMBLA	RGE			
BENIDORM	RGE	SFN67, SFN68, SFN69	RGE2	MPE1, MPE2, MPE3
BENIMELI	RGE	SFN67, SFN68, SFN69	RGE2	MPE1, MPE2, MPE3
BENITACHELL	RGE	SFN67, SFN68, SFN69	RGE2	MPE1, MPE2, MPE3
BIAR II	RGE	SFN67, SFN68, SFN69	RGE2	MPE1, MPE2, MPE3
BOCAIRENTE	RGE	SFN67, SFN68, SFN69	RGE2	MPE1, MPE2, MPE3
CALPE	RGE			
CREVILLENTE	RGE	SFN67, SFN68, SFN69	RGE2	MPE1, MPE2, MPE3
ELDA	RGE	SFN67, SFN68, SFN69	RGE2	MPE1, MPE2, MPE3
FONTANARES	RGE			
FUENTE LA HIGUERA	RGE	SFN67, SFN68, SFN69	RGE2	MPE1, MPE2, MPE3
GATA DE GORGOS	RGE	SFN67, SFN68, SFN69	RGE2	MPE1, MPE2, MPE3
HONDON DE LAS NIEVES		SFN67, SFN68, SFN69	RGE2	MPE1, MPE2, MPE3
JALON-ALICANTE	RGE	SFN67, SFN68, SFN69	RGE2	MPE1, MPE2, MPE3
LORCHA	RGE			
MONOVAR	RGE	SFN67, SFN68, SFN69	RGE2	MPE1, MPE2, MPE3
ORIHUELA	RGE	SFN67, SFN68, SFN69	RGE2	MPE1, MPE2, MPE3
PEGO	RGE	SFN67, SFN68, SFN69	RGE2	MPE1, MPE2, MPE3
PINOSO	RGE	SFN67, SFN68, SFN69	RGE2	MPE1, MPE2, MPE3
POLOP	RGE	SFN67, SFN68, SFN69	RGE2	MPE1, MPE2, MPE3
ROMANA, LA	RGE	SFN67, SFN68, SFN69	RGE2	MPE1, MPE2, MPE3
VILLENA	RGE	SFN67, SFN68, SFN69	RGE2	MPE1, MPE2, MPE3
VILLENA II	RGE	SFN67, SFN68, SFN69	RGE2	MPE1, MPE2, MPE3

COBERTURA

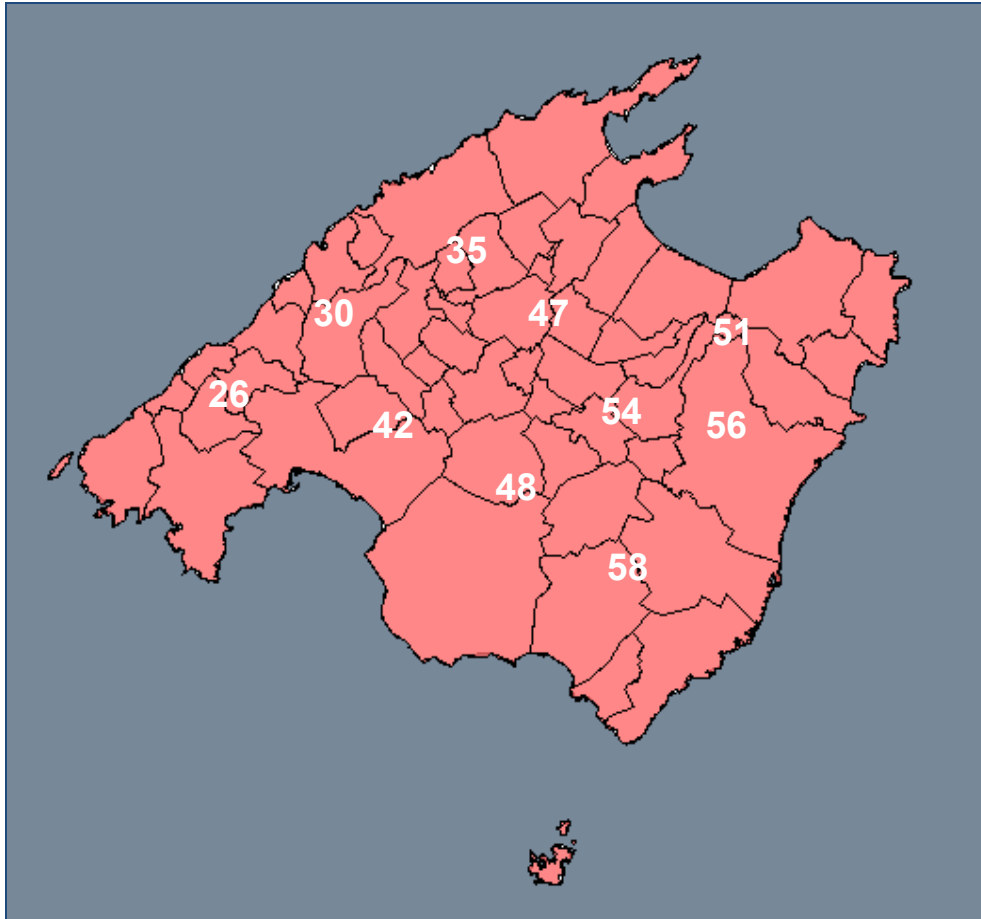
Oficial RGE	98,62%
Oficial SFN67, SFN68, SFN69	98,51%
Oficial AUT*	98,00%
Oficial RGE2	98,51%
Oficial MPE1, MPE2, MPE3	98,51%
Extensión RGE	0,77%
Extensión SFN67, SFN68, SFN69	0,76%
Número de receptores TDT-SAT	744

*Cobertura de la Comunidad Autónoma

PLAN DE ACTUACIÓN

Año de inicio migración	2012
Periodo de simulcast [meses]	24

ÁREA GEOGRÁFICA: ALFABIA



DATOS GENERALES DEL AG

NºMunicipios	53
Habitantes	869.067
Edificios con instalación comunitaria	27.548
Viviendas Unifamiliares	169.896
Empresas Instaladoras registradas Mityc	324

LISTADO DE MUNICIPIOS AFECTADOS

CÓDIGO	MUNICIPIO	HABITANTES	EDIFICIOS CON INSTALACIÓN COMUNITARIA	VIVIENDAS UNIFAMILIARES	EMPRESAS INSTALADORAS REGISTRADAS
07001	Alaró	5401	88	2.018	1
07003	Alcúdia	19112	811	4.017	7
07004	Algaida	5116	70	2.020	2
07005	Andratx	11682	578	4.494	5
07006	Artà	7549	185	3.451	2
07007	Banyalbufar	593	15	384	0
07008	Binissalem	7379	127	2.266	4
07009	Búger	1040	4	546	0
07010	Bunyola	6172	69	2.069	1
07011	Calvià	51462	1.805	8.025	5
07012	Campanet	2619	19	1.154	0
07013	Campos	9784	249	3.843	7
07014	Capdepera	11929	439	2.891	4
07016	Consell	3677	47	1.295	0
07017	Costitx	1116	1	487	0
07018	Deyá	773	18	562	0
07019	Escorca	276	11	171	0
07020	Esporles	4900	61	1.797	1
07021	Estellencs	378	4	334	0
07022	Felanitx	18225	752	7.101	12
07025	Fornalutx	703	3	472	0
07027	Inca	29321	1.124	5.805	15
07028	Lloret de Vistalegre	1295	5	471	0
07029	Lloseta	5750	158	1.685	1
07030	Llubí	2302	10	1.039	0
07031	Llucmajor	36681	857	8.454	7
07033	Manacor	40859	1.855	14.553	30
07034	Mancor de la Vall	1285	10	461	1
07035	Maria de la Salut	2187	5	905	0
07036	Marratxí	33883	486	7.199	10
07038	Montuïri	2817	8	1.253	1
07039	Muro	7001	219	2.792	4
07040	Palma	404681	13.465	30.255	154
07041	Petra	2928	6	749	0
07042	Pollença	16981	828	6.643	13
07043	Porreres	5531	36	1.907	2
07044	Pobla (Sa)	12831	279	4.117	5
07045	Puigpunyent	1938	10	717	1
07047	Sencelles	3155	49	1.364	0
07049	Sant Joan	1958	9	990	2
07051	Sant Llorenç des Cardassar	8841	247	2.581	1
07053	Santa Eugènia	1595	6	683	0
07055	Santa Margalida	11626	555	3.724	5

CÓDIGO	MUNICIPIO	HABITANTES	EDIFICIOS CON INSTALACIÓN COMUNITARIA	VIVIENDAS UNIFAMILIARES	EMPRESAS INSTALADORAS REGISTRADAS
07056	Santa María del Camí	6176	104	2.094	3
07057	Santanyí	12823	430	5.768	6
07058	Selva	3620	39	1.998	0
07059	Salines (Ses)	5234	217	1.438	1
07060	Sineu	3619	19	1.431	2
07061	Sóller	14075	474	4.028	4
07062	Son Servera	12286	610	2.763	4
07063	Valldemossa	2037	56	976	0
07065	Vilafranca de Bonany	2989	15	1.206	1
07901	Ariany	876	2	450	0

CENTROS DE DIFUSIÓN

Centros Oficiales RGE	21
Centros Oficiales SFN67, SFN68, SFN69	12
Centros Oficiales AUT	21
Centros Oficiales RGE2	12
Centros Oficiales MPE1, MPE2, MPE3	12
Centros extensión de cobertura RGE	15
Centros extensión de cobertura SFN67, SFN68, SFN69	24
Demarcaciones TDT-local	6

LISTADO DE CENTROS OFICIALES

Centro	Emisiones			
ALFABIA_RTV	RGE	SFN67, SFN68, SFN69	RGE2	MPE1, MPE2, MPE3
ANDRAITX	RGE	SFN67, SFN68, SFN69	RGE2	MPE1, MPE2, MPE3
ANDRAITX II	RGE			
CALA DE SAN VICENTE-MALLORCA	RGE			
CALVIA	RGE	SFN67, SFN68, SFN69	RGE2	MPE1, MPE2, MPE3
CAPDEPERA_RTV	RGE			
DEIA	RGE			
ESPORLAS	RGE	SFN67, SFN68, SFN69	RGE2	MPE1, MPE2, MPE3
ESTELLENCHS	RGE			
FONT DE SA CALA	RGE			
INCA	RGE	SFN67, SFN68, SFN69	RGE2	MPE1, MPE2, MPE3
MANCOR DE LA VALL-GOBERN BALEAR	RGE			
POLLENSA	RGE	SFN67, SFN68, SFN69	RGE2	MPE1, MPE2, MPE3
POLLENSA II	RGE	SFN67, SFN68, SFN69	RGE2	MPE1, MPE2, MPE3

Centro	Emisiones			
PORT DES CANONGE	RGE			
PORT, EL		SFN67, SFN68, SFN69	RGE2	MPE1, MPE2, MPE3
PUIGPUNYENT	RGE			
SAN SALVADOR	RGE	SFN67, SFN68, SFN69	RGE2	MPE1, MPE2, MPE3
SANT AGUSTI	RGE	SFN67, SFN68, SFN69	RGE2	MPE1, MPE2, MPE3
SANTA PONÇA	RGE			
SOLLER	RGE	SFN67, SFN68, SFN69	RGE2	MPE1, MPE2, MPE3
SON SERVERA	RGE			
VALLDEMOSA		SFN67, SFN68, SFN69	RGE2	MPE1, MPE2, MPE3

COBERTURA

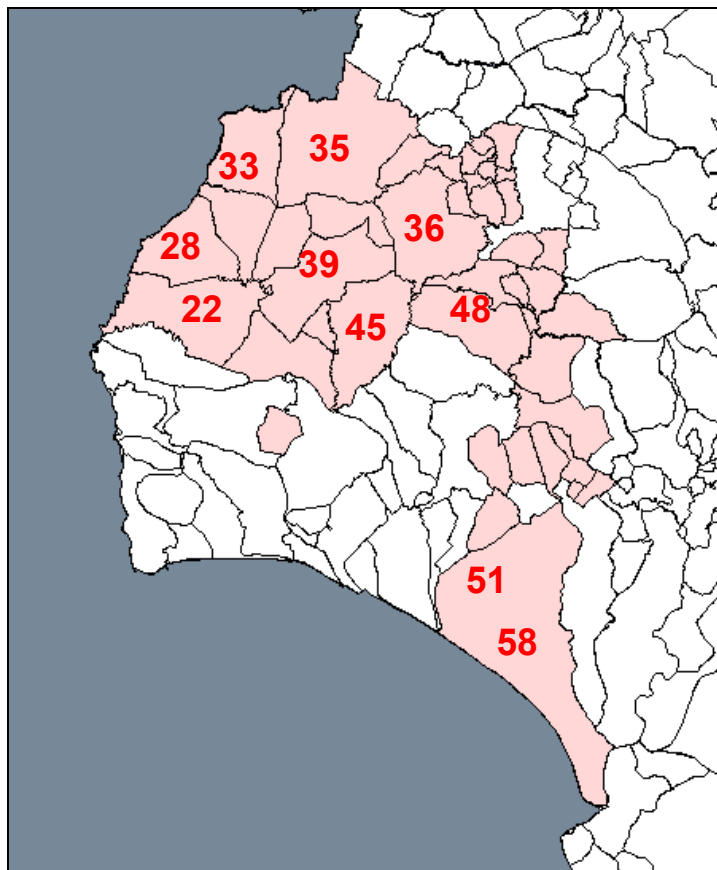
Oficial RGE	99,12%
Oficial SFN67, SFN68, SFN69	97,38%
Oficial AUT*	98%
Oficial RGE2	97,38%
Oficial MPE1, MPE2, MPE3	97,38%
Extensión RGE	0,47%
Extensión SFN67, SFN68, SFN69	2,20%
Número de receptores TDT-SAT	381

*Cobertura de la Comunidad Autónoma

PLAN DE ACTUACIÓN

Año de inicio migración	2013
Periodo de simulcast [meses]	12

ÁREA GEOGRÁFICA: ALMONASTER LA REAL



DATOS GENERALES DEL AG

NºMunicipios	39
Habitantes	112.090
Edificios con instalación comunitaria	1.068
Viviendas Unifamiliares	49.096
Empresas Instaladoras registradas Mityc	12

LISTADO DE MUNICIPIOS AFECTADOS

CÓDIGO	MUNICIPIO	HABITANTES	EDIFICIOS CON INSTALACIÓN COMUNITARIA	VIVIENDAS UNIFAMILIARES	EMPRESAS INSTALADORAS REGISTRADAS
21001	Alájar	806	5	534	1
21004	Almonáster la Real	1833	4	1.456	0
21005	Almonte	22204	448	8.402	5
21006	Alosno	4386	4	2.064	0
21008	Aroche	3206	9	1.766	0
21012	Berrocal	358	2	242	0
21015	Cabezas Rubias	869	3	513	0
21017	Calañas	4284	41	2.493	0
21018	Campillo (El)	2194	33	965	0
21019	Campofrío	773	0	424	0
21022	Castaño del Robledo	215	1	214	0
21023	Cerro de Andévalo (El)	2483	9	1.571	0
21025	Cortegana	4939	79	2.017	0
21026	Cortelazor	300	1	220	0
21030	Chucena	2130	1	827	0
21033	Fuenteheridos	599	4	527	0
21034	Galaroza	1606	4	867	0
21036	Granada de Río-Tinto (La)	209	0	154	0
21043	Jabugo	2388	36	1.080	0
21045	Linares de la Sierra	295	1	229	0
21047	Manzanilla	2347	6	955	0
21048	Marines (Los)	355	4	261	0
21049	Minas de Riotinto	4209	41	1.742	0
21052	Nerva	5945	51	2.593	2
21054	Palma del Condado (La)	10475	112	2.885	2
21056	Paterna del Campo	3745	22	1.564	0
21057	Paymogo	1306	1	694	0
21058	Puebla de Guzmán	3114	19	1.604	0
21061	Rociana del Condado	7362	54	2.409	3
21062	Rosal de la Frontera	1911	19	861	0
21063	San Bartolomé de la Torre	3530	2	1.232	0
21067	Santa Ana la Real	493	3	322	0
21068	Santa Bárbara de Casa	1162	4	701	0
21071	Valdelarco	254	0	261	0
21074	Villalba del Alcor	3465	9	1.365	0
21075	Villanueva de las Cruces	413	0	239	0
21077	Villarrasa	2170	6	864	0
21078	Zalamea la Real	3407	26	1.624	0
41057	Madroño (El)	350	0	355	0

CENTROS DE DIFUSIÓN

Centros Oficiales RGE	8
Centros Oficiales SFN67, SFN68, SFN69	6
Centros Oficiales AUT	8
Centros Oficiales RGE2	6
Centros Oficiales MPE1, MPE2, MPE3	6
Centros extensión de cobertura RGE	14
Centros extensión de cobertura SFN67, SFN68, SFN69	17
Demarcaciones TDT-local	1

LISTADO DE CENTROS OFICIALES

Centro	Emisiones			
	RGE	SFN67, SFN68, SFN69	RGE2	MPE1, MPE2, MPE3
ALMONASTER LA REAL	RGE	SFN67, SFN68, SFN69	RGE2	MPE1, MPE2, MPE3
AROCHE	RGE	SFN67, SFN68, SFN69	RGE2	MPE1, MPE2, MPE3
CABEZAS RUBIAS	RGE			
CORTEGANA		SFN67, SFN68, SFN69	RGE2	MPE1, MPE2, MPE3
MATALASCAÑAS HOTEL FLAMERO	RGE			
MINAS DE RIOTINTO	RGE	SFN67, SFN68, SFN69	RGE2	MPE1, MPE2, MPE3
ROCIANA-REEMISOR	RGE	SFN67, SFN68, SFN69	RGE2	MPE1, MPE2, MPE3
ROSAL DE LA FRONTERA		SFN67, SFN68, SFN69	RGE2	MPE1, MPE2, MPE3
SANTA BARBARA DE CASA	RGE			
ZARZA, LA	RGE			

COBERTURA

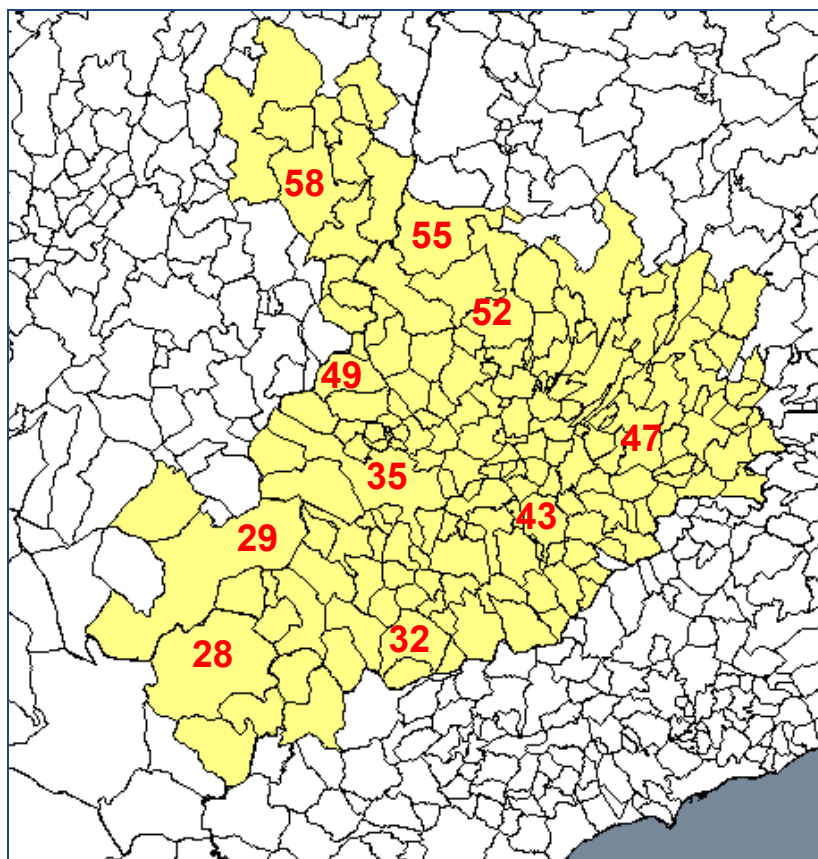
Oficial RGE	96,23%
Oficial SFN67, SFN68, SFN69	94,47%
Oficial AUT*	98%
Oficial RGE2	94,47%
Oficial MPE1, MPE2, MPE3	94,47%
Extensión RGE	1,50%
Extensión SFN67, SFN68, SFN69	3,20%
Número de receptores TDT-SAT	19

*Cobertura de la Comunidad Autónoma

PLAN DE ACTUACIÓN

Año de inicio migración	2012
Periodo de simulcast [meses]	12

ÁREA GEOGRÁFICA: ALPICAT



DATOS GENERALES DEL AG

NºMunicipios	163
Habitantes	390.383
Edificios con instalación comunitaria	10.565
Viviendas Unifamiliares	81.835
Empresas Instaladoras registradas Mityc	139

LISTADO DE MUNICIPIOS AFECTADOS

CÓDIGO	MUNICIPIO	HABITANTES	EDIFICIOS CON INSTALACIÓN COMUNITARIA	VIVIENDAS UNIFAMILIARES	EMPRESAS INSTALADORAS REGISTRADAS
22045	Baldellou	117	0	143	0
22046	Ballobar	981	10	484	0
22053	Benabarre	1177	27	586	1
22075	Camporrélls	193	5	202	0
22080	Capella	366	8	229	1
22087	Castigaleu	119	2	47	0
22089	Castillonroy	378	2	267	0
22105	Estopiñán del Castillo	177	1	181	0
22112	Fraga	14539	468	2.178	11
22117	Graus	3700	166	1.276	3
22142	Lascuarre	157	2	122	0
22155	Monesma y Cajigar	106	0	64	0
22229	Tolva	171	1	174	0
22234	Torrente de Cinca	1276	12	468	1
22247	Viacamp y Litera	48	0	25	0
25002	Àger	584	10	435	1
25003	Agramunt	5618	179	1.100	1
25004	Alamús (Els)	739	5	258	0
25006	Albagés (L')	462	3	256	1
25007	Albatàrrec	1979	24	409	1
25008	Albesa	1679	15	613	0
25009	Albi (L')	847	11	430	0
25010	Alcanó	235	1	119	1
25011	Alcarràs	8029	145	1.493	3
25012	Alcoletge	2816	40	647	1
25013	Alfarràs	3158	110	708	1
25014	Alfés	337	1	184	0
25015	Algerrí	462	5	235	0
25016	Alguaire	3140	48	987	1
25019	Almacelles	6577	188	1.289	4
25020	Almatret	399	2	303	1
25021	Almenar	3631	76	1.092	0
25022	Alòs de Balaguer	144	7	139	0
25023	Alpicat	6116	86	1.465	0
25027	Anglesola	1355	16	486	1
25029	Arbeca	2469	25	1.058	0
25033	Artesa de Lleida	1525	13	514	0
25034	Artesa de Segre	3839	121	1.482	2
25035	Sentiu de Sió (La)	502	2	234	0
25036	Aspa	242	1	146	0
25037	Avellanes i Santa Linya (Les)	463	4	335	0
25038	Aitona	2393	28	746	1

CÓDIGO	MUNICIPIO	HABITANTES	EDIFICIOS CON INSTALACIÓN COMUNITARIA	VIVIENDAS UNIFAMILIARES	EMPRESAS INSTALADORAS REGISTRADAS
25040	Balaguer	16766	666	1.644	9
25041	Barbens	887	9	336	1
25046	Belianes	584	5	414	0
25047	Bellcaire d'Urgell	1341	13	530	0
25048	Bell-lloc d'Urgell	2448	26	711	0
25049	Bellmunt d'Urgell	211	1	128	0
25050	Bellpuig	4942	117	1.252	0
25052	Bellví	2506	26	770	1
25053	Benavent de Segrià	1522	13	392	0
25055	Biosca	216	2	134	0
25056	Bovera	341	3	212	0
25058	Borges Blanques (Les)	6049	172	1.966	4
25060	Cabanabona	110	0	79	0
25062	Camarasa	979	12	548	0
25067	Castelldans	1009	9	431	0
25068	Castellnou de Seana	735	12	361	0
25069	Castelló de Farfanya	564	4	351	0
25070	Castelserà	1114	11	460	0
25072	Cervera	9361	301	1.992	4
25073	Cervià de les Garrigues	816	9	550	0
25074	Ciudadilla	220	3	171	0
25076	Cogul (El)	193	1	119	0
25078	Corbins	1380	11	444	0
25079	Cubells	407	3	275	0
25081	Espluga Calba (L')	427	8	303	0
25085	Estaràs	177	1	70	0
25092	Floresta (La)	179	1	142	0
25093	Fondarella	830	4	229	0
25094	Foradada	188	1	133	0
25096	Fuliola (La)	1270	16	463	1
25097	Fulleda	102	1	97	0
25099	Golmés	1685	12	547	1
25101	Granadella (La)	772	6	428	1
25102	Granja d'Escarp (La)	986	29	414	0
25103	Granyanella	156	2	136	0
25104	Granyena de Segarra	139	1	124	0
25105	Granyena de les Garrigues	177	3	152	0
25109	Guimerà	330	6	267	1
25110	Guissona	6267	161	951	2
25112	Ivars de Noguera	360	3	164	0
25113	Ivars d'Urgell	1716	25	610	1

CÓDIGO	MUNICIPIO	HABITANTES	EDIFICIOS CON INSTALACIÓN COMUNITARIA	VIVIENDAS UNIFAMILIARES	EMPRESAS INSTALADORAS REGISTRADAS
25114	Ivorra	122	1	72	0
25118	Juncosa	479	2	301	0
25119	Juneda	3487	64	1.138	1
25120	Lleida	137387	5.203	7.119	49
25122	Linyola	2774	46	831	1
25125	Llardecans	521	4	312	0
25130	Maldà	258	3	232	0
25131	Massalcoreig	590	10	272	0
25132	Massoteres	212	2	87	0
25133	Maials	1006	8	520	0
25134	Menàrguens	867	7	364	0
25135	Miralcamp	1424	9	425	1
25137	Mollerussa	14733	408	1.673	2
25138	Montgai	718	4	375	0
25141	Montoliu de Segarra	197	2	107	0
25142	Montoliu de Lleida	495	3	222	0
25143	Montornès de Segarra	104	0	87	0
25145	Nalec	98	0	96	0
25150	Oliola	232	2	138	0
25152	Oluges (Les)	176	2	95	0
25153	Omellons (Els)	254	1	135	0
25154	Omells de na Gaia (Els)	144	1	173	0
25156	Os de Balaguer	987	10	514	0
25157	Ossó de Sió	226	1	129	1
25158	Palau d'Anglesola (El)	2120	21	640	1
25164	Penelles	502	3	220	0
25168	Poal (El)	622	3	253	0
25169	Pobla de Cérvoles (La)	240	1	241	0
25170	Bellaguarda	334	2	198	0
25172	Ponts	2744	112	837	3
25174	Portella (La)	773	6	279	0
25176	Preixana	437	2	204	0
25177	Preixens	478	3	298	0
25180	Puiggròs	311	1	154	0
25181	Puigverd d'Agramunt	275	1	122	0
25182	Puigverd de Lleida	1390	8	554	0
25189	Rosselló	2950	44	650	0
25191	Sanaüja	458	9	281	0
25192	Sant Guim de Freixenet	1114	37	339	1
25194	Sant Ramon	569	4	225	0
25200	Sarroca de Lleida	433	2	226	0

CÓDIGO	MUNICIPIO	HABITANTES	EDIFICIOS CON INSTALACIÓN COMUNITARIA	VIVIENDAS UNIFAMILIARES	EMPRESAS INSTALADORAS REGISTRADAS
25204	Seròs	1867	38	773	0
25205	Sidamon	758	4	241	0
25206	Soleràs (El)	376	3	227	0
25210	Soses	1763	19	556	0
25211	Sudanell	878	9	300	0
25212	Sunyer	307	1	125	0
25216	Talavera	302	1	116	0
25217	Tàrrega	17189	541	3.085	8
25218	Tarrés	109	0	84	0
25219	Tarroja de Segarra	169	1	102	0
25220	Tèrmens	1528	10	597	0
25224	Torms (Els)	171	2	112	0
25225	Tornabous	863	17	340	0
25226	Torrebeses	299	2	212	0
25228	Torrefarrera	4151	57	675	1
25230	Torregrossa	2251	22	895	1
25231	Torrelameu	690	5	228	0
25232	Torres de Segre	2080	40	693	0
25233	Torre-serona	350	2	130	0
25238	Vallbona de les Monges	251	2	280	0
25240	Vallfogona de Balaguer	1788	15	482	0
25242	Verdú	1005	10	530	1
25244	Vilagrassa	458	4	190	0
25248	Vilanova de Bellpuig	1194	8	480	0
25249	Vilanova de l'Aguda	235	1	136	0
25251	Vilanova de Segrià	862	6	328	0
25252	Vila-sana	688	4	212	0
25253	Vilosell (El)	200	3	211	0
25254	Vilanova de la Barca	1235	9	403	1
25255	Vinaixa	609	7	318	0
25902	Sant Martí de Riucorb	685	5	497	0
25905	Ribera d'Ondara	454	4	188	1
25907	Torrefeta i Florejacs	617	3	264	1
25911	Plans de Sió (Els)	571	8	342	0
25912	Gimenells i el Pla de la Font	1183	8	421	0
43125	Riba-roja d'Ebre	1336	17	753	0
50105	Fayón	407	3	237	0
50165	Mequinenza	2495	27	1.060	1
50189	Nonaspe	1061	21	765	1

CENTROS DE DIFUSIÓN

Centros Oficiales RGE	19
Centros Oficiales SFN67, SFN68, SFN69	13
Centros Oficiales AUT	19
Centros Oficiales RGE2	13
Centros Oficiales MPE1, MPE2, MPE3	13
Centros extensión de cobertura RGE	32
Centros extensión de cobertura SFN67, SFN68, SFN69	39
Demarcaciones TDT-local	3

LISTADO DE CENTROS OFICIALES

Centro	Emisiones			
AGER_RTV	RGE			
ALBI	RGE			
ALMACELLES_RTV	RGE	SFN67, SFN68, SFN69	RGE2	MPE1, MPE2, MPE3
ALMATRET	RGE	SFN67, SFN68, SFN69	RGE2	MPE1, MPE2, MPE3
ALMENAR_RTV	RGE	SFN67, SFN68, SFN69	RGE2	MPE1, MPE2, MPE3
ALPICAT_RTV	RGE	SFN67, SFN68, SFN69	RGE2	MPE1, MPE2, MPE3
ALPICAT_RTV_AR	RGE	SFN67, SFN68, SFN69	RGE2	MPE1, MPE2, MPE3
ARTESA SEGRE_RTV	RGE	SFN67, SFN68, SFN69	RGE2	MPE1, MPE2, MPE3
BALLOBAR	RGE	SFN67, SFN68, SFN69	RGE2	MPE1, MPE2, MPE3
BENABARRE	RGE			
CAMARASA_RTV	RGE			
CERVIA	RGE			
CUBELLS_RTV	RGE	SFN67, SFN68, SFN69	RGE2	MPE1, MPE2, MPE3
FRAGA II	RGE	SFN67, SFN68, SFN69	RGE2	MPE1, MPE2, MPE3
GRAUS	RGE			
GRAUS II	RGE	SFN67, SFN68, SFN69	RGE2	MPE1, MPE2, MPE3
MEQUINENZA_RTV		SFN67, SFN68, SFN69	RGE2	MPE1, MPE2, MPE3
OS DE BALAGUER	RGE			
PONTS_TRD	RGE	SFN67, SFN68, SFN69	RGE2	MPE1, MPE2, MPE3
PUIGDEVALL	RGE	SFN67, SFN68, SFN69	RGE2	MPE1, MPE2, MPE3
TALLADELL		SFN67, SFN68, SFN69	RGE2	MPE1, MPE2, MPE3

COBERTURA

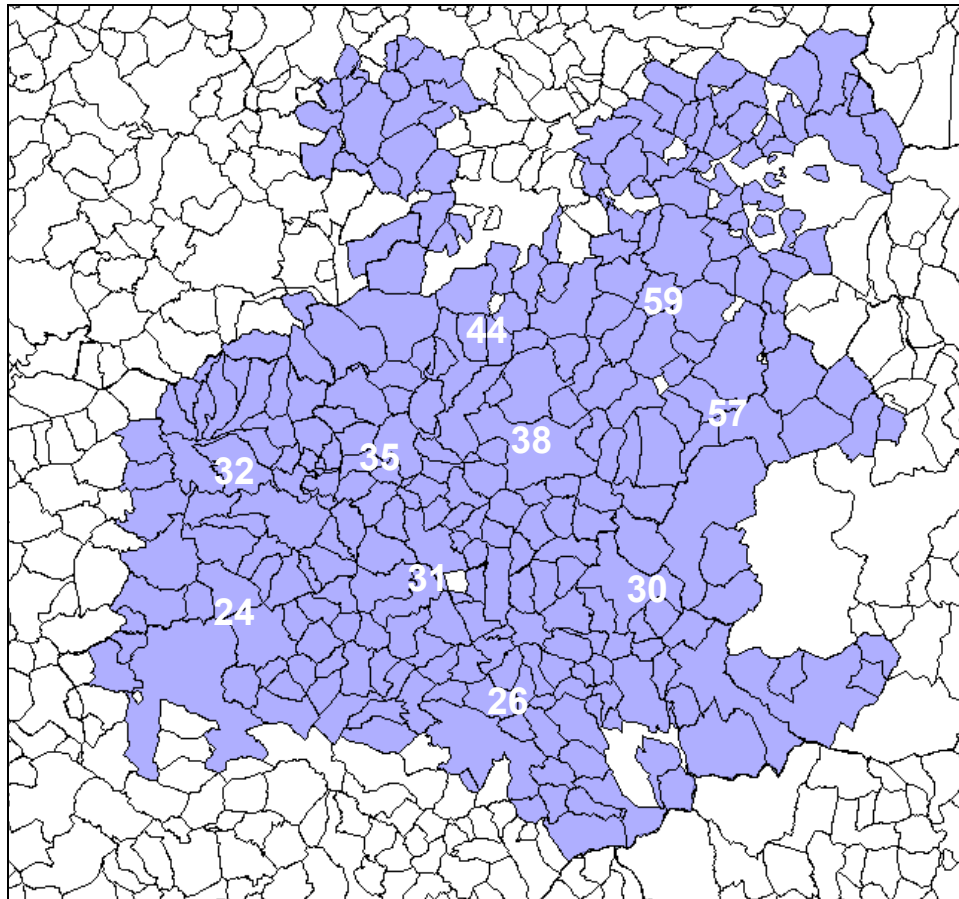
Oficial RGE	97,69%
Oficial SFN67, SFN68, SFN69	95,51%
Oficial AUT*	98%
Oficial RGE2	95,51%
Oficial MPE1, MPE2, MPE3	95,51%
Extensión RGE	1,34%
Extensión SFN67, SFN68, SFN69	3,18%
Número de receptores TDT-SAT	50

*Cobertura de la Comunidad Autónoma

PLAN DE ACTUACIÓN

Año de inicio migración	2014
Periodo de simulcast [meses]	9

ÁREA GEOGRÁFICA: ARANDA DE DUERO



DATOS GENERALES DEL AG

NºMunicipios	264
Habitantes	107.368
Edificios con instalación comunitaria	2.577
Viviendas Unifamiliares	57.249
Empresas Instaladoras registradas Mityc	42

LISTADO DE MUNICIPIOS AFECTADOS

CÓDIGO	MUNICIPIO	HABITANTES	EDIFICIOS CON INSTALACIÓN COMUNITARIA	VIVIENDAS UNIFAMILIARES	EMPRESAS INSTALADORAS REGISTRADAS
09003	Adrada de Haza	266	0	162	0
09017	Anguix	152	0	163	0
09018	Aranda de Duero	33154	1.187	1.501	16
09019	Arandilla	184	1	203	0
09020	Arauzo de Miel	339	5	434	0
09021	Arauzo de Salce	68	0	122	0
09022	Arauzo de Torre	91	1	147	0
09032	Avellanosa de Muñó	127	0	115	0
09033	Bahabón de Esgueva	120	0	143	0
09035	Baños de Valdearados	391	0	359	0
09037	Barbadillo de Herreros	122	0	163	0
09038	Barbadillo del Mercado	156	0	145	0
09039	Barbadillo del Pez	82	0	24	0
09041	Barrio de Muñó	35	0	22	0
09047	Belbimbre	79	0	48	0
09051	Berlangas de Roa	196	0	152	0
09055	Brazacorta	68	0	109	0
09061	Cabañes de Esgueva	215	0	139	0
09062	Cabezón de la Sierra	58	4	61	0
09064	Caleruega	491	2	366	0
09065	Campillo de Aranda	200	0	181	0
09066	Campolara	66	0	120	0
09070	Carazo	46	0	75	0
09078	Cascajares de la Sierra	33	0	37	0
09084	Castrillo de la Reina	223	4	372	0
09085	Castrillo de la Vega	667	1	463	0
09101	Ciadoncha	76	0	71	0
09103	Cilleruelo de Abajo	279	3	206	1
09104	Cilleruelo de Arriba	61	0	75	0

CÓDIGO	MUNICIPIO	HABITANTES	EDIFICIOS CON INSTALACIÓN COMUNITARIA	VIVIENDAS UNIFAMILIARES	EMPRESAS INSTALADORAS REGISTRADAS
09105	Ciruelos de Cervera	107	0	131	0
09110	Contreras	92	0	115	0
09112	Coruña del Conde	132	0	178	0
09113	Covarrubias	638	6	490	0
09117	Cueva de Roa (La)	105	0	53	0
09122	Espinosa de Cervera	102	0	92	0
09127	Fontioso	58	0	69	0
09131	Fresnillo de las Dueñas	466	4	185	0
09136	Fuentecén	235	1	336	0
09137	Fuentelcésped	211	0	171	0
09138	Fuentelisendo	101	1	115	0
09139	Fuentemolinos	107	0	124	0
09140	Fuentenebro	159	1	228	0
09141	Fuentespina	728	0	351	1
09144	Gallega (La)	67	1	65	0
09151	Gumiel de Izán	636	2	540	0
09152	Gumiel de Mercado	401	0	364	0
09154	Hacinas	185	1	209	1
09155	Haza	33	1	39	0
09160	Hontangas	123	0	141	0
09164	Hontoria de Valdearados	237	0	258	0
09168	Horra (La)	391	0	266	1
09169	Hortigüela	105	0	120	0
09170	Hoyales de Roa	250	0	238	0
09173	Huerta de Arriba	150	1	134	0
09174	Huerta de Rey	1088	36	1.001	1
09179	Iglesiarubia	50	2	52	0
09183	Jaramillo de la Fuente	46	1	12	0
09184	Jaramillo Quemado	6	0	27	0
09191	Jurisdicción de Lara	48	0	115	0
09198	Mahamud	154	0	143	0

CÓDIGO	MUNICIPIO	HABITANTES	EDIFICIOS CON INSTALACIÓN COMUNITARIA	VIVIENDAS UNIFAMILIARES	EMPRESAS INSTALADORAS REGISTRADAS
09199	Mambrilla de Castrejón	117	0	136	0
09200	Mambrillas de Lara	53	0	178	0
09201	Mamolar	37	0	103	0
09206	Mazuela	71	0	84	0
09208	Mecerreyes	304	0	246	0
09218	Milagros	500	0	305	0
09223	Monasterio de la Sierra	47	0	61	0
09225	Moncalvillo	103	0	224	0
09226	Monterrubio de la Demanda	71	0	68	0
09228	Moradillo de Roa	192	1	182	0
09229	Nava de Roa	244	0	207	0
09235	Olmedillo de Roa	193	0	230	0
09236	Omillos de Muñó	44	0	34	0
09239	Oquillas	61	0	55	0
09253	Pardilla	123	0	82	0
09256	Pedrosa de Duero	501	0	434	0
09261	Peñaranda de Duero	587	0	468	0
09262	Peral de Arlanza	159	0	160	0
09267	Pineda Trasmonte	143	0	113	0
09268	Pinilla de los Barruecos	106	4	166	0
09269	Pinilla de los Moros	42	0	50	0
09270	Pinilla Trasmonte	195	1	149	0
09275	Presencio	204	0	228	0
09277	Puentedura	123	0	115	0
09279	Quemada	249	0	163	0
09281	Quintana del Pidío	183	0	150	0
09295	Quintanilla del Coco	86	0	71	0
09311	Retuerta	71	0	70	0
09312	Revilla y Ahedo (La)	128	4	200	0
09318	Riocavado de la Sierra	59	0	100	0

CÓDIGO	MUNICIPIO	HABITANTES	EDIFICIOS CON INSTALACIÓN COMUNITARIA	VIVIENDAS UNIFAMILIARES	EMPRESAS INSTALADORAS REGISTRADAS
09321	Roa	2458	75	804	2
09330	Salas de los Infantes	2171	79	570	2
09337	San Juan del Monte	153	4	173	0
09339	San Martín de Rubiales	174	0	223	0
09340	San Millán de Lara	74	0	116	0
09345	Santa Cruz de la Salceda	177	1	233	0
09350	Santa María del Campo	652	5	407	0
09352	Santa María del Mercadillo	144	0	130	0
09355	Santibáñez de Esgueva	123	0	120	0
09356	Santibáñez del Val	64	0	104	0
09358	Santo Domingo de Silos	326	2	266	0
09365	Sequera de Haza (La)	49	1	70	0
09366	Solarana	104	0	95	0
09369	Sotillo de la Ribera	572	0	399	0
09378	Tejada	37	0	112	0
09380	Terradillos de Esgueva	112	0	81	0
09381	Tinieblas de la Sierra	41	1	89	0
09384	Tordómar	380	4	265	0
09387	Torregalindo	143	2	160	0
09389	Torrepadre	83	0	120	0
09390	Torresandino	732	15	357	0
09391	Tórtoles de Esgueva	490	0	490	0
09396	Tubilla del Lago	151	0	178	0
09400	Vadocondes	416	4	347	0
09403	Valdeande	114	1	186	0
09405	Valdezate	157	1	172	0
09414	Valle de Valdelaguna	204	1	198	0
09418	Valles de Palenzuela	87	1	56	0
09421	Vid y Barrios (La)	281	1	268	0

CÓDIGO	MUNICIPIO	HABITANTES	EDIFICIOS CON INSTALACIÓN COMUNITARIA	VIVIENDAS UNIFAMILIARES	EMPRESAS INSTALADORAS REGISTRADAS
09428	Villaescusa de Roa	146	0	98	0
09430	Villaespasa	18	0	116	0
09432	Villafruela	255	1	228	0
09437	Villahoz	362	2	301	0
09438	Villalba de Duero	689	0	310	1
09440	Villalbilla de Gumiel	105	0	129	0
09450	Villanueva de Carazo	30	0	25	0
09451	Villanueva de Gumiel	292	0	191	0
09464	Villatuelda	52	0	80	0
09466	Villaverde del Monte	163	1	159	0
09467	Villaverde-Mogina	83	0	129	0
09472	Villazopeque	66	0	61	0
09476	Villoruebo	61	0	136	0
09478	Vizcaínos	49	3	45	0
09483	Zazuar	256	0	199	0
34050	Castrillo de Don Juan	266	2	233	0
34070	Espinosa de Cerrato	193	0	266	0
34082	Hérmedes de Cerrato	102	1	165	0
40003	Adrados	165	0	292	0
40005	Alconada de Maderuelo	37	0	78	0
40006	Aldealcorvo	27	1	84	0
40008	Aldealengua de Santa María	82	0	104	0
40009	Aldeanueva de la Serrezuela	57	0	119	0
40013	Aldeasoña	74	1	84	0
40014	Aldehorno	61	0	106	0
40016	Aldeonte	73	0	71	0
40024	Ayllón	1387	67	1.081	1
40025	Barbolla	198	0	186	0
40029	Bercimuel	56	0	88	0
40032	Boceguillas	755	25	361	1

CÓDIGO	MUNICIPIO	HABITANTES	EDIFICIOS CON INSTALACIÓN COMUNITARIA	VIVIENDAS UNIFAMILIARES	EMPRESAS INSTALADORAS REGISTRADAS
40037	Calabazas de Fuentidueña	42	0	90	0
40039	Campo de San Pedro	353	6	254	0
40044	Carrascal del Río	174	1	159	0
40046	Castillejo de Mesleón	158	2	175	0
40047	Castro de Fuentidueña	54	1	90	0
40048	Castrojimeno	40	0	105	0
40051	Castroserracín	58	0	83	0
40052	Cedillo de la Torre	125	1	179	0
40053	Cerezo de Abajo	166	3	196	0
40054	Cerezo de Arriba	197	8	168	0
40055	Cilleruelo de San Mamés	42	0	64	0
40056	Cobos de Fuentidueña	41	0	85	0
40061	Corral de Ayllón	83	1	98	0
40063	Cuéllar	9730	384	2.851	6
40070	Duruelo	176	2	244	0
40071	Encinas	55	0	47	0
40079	Fresno de Cantespino	278	8	653	0
40080	Fresno de la Fuente	111	2	119	0
40081	Frumales	177	0	205	0
40083	Fuente el Olmo de Fuentidueña	201	1	193	0
40087	Fuentepiñel	120	0	112	0
40088	Fuenterrebollo	391	4	394	0
40089	Fuentesauco de Fuentidueña	292	4	246	0
40091	Fuentesoto	167	1	124	0
40092	Fuentidueña	123	0	185	0
40097	Grajera	214	2	78	0
40099	Honrubia de la Cuesta	67	0	119	0
40100	Hontalbilla	351	1	383	1
40108	Laguna de Contreras	129	0	181	0
40109	Languilla	97	1	125	0

CÓDIGO	MUNICIPIO	HABITANTES	EDIFICIOS CON INSTALACIÓN COMUNITARIA	VIVIENDAS UNIFAMILIARES	EMPRESAS INSTALADORAS REGISTRADAS
40115	Maderuelo	155	0	162	0
40127	Membibre de la Hoz	46	0	90	0
40130	Montejo de la Vega de la Serrezuela	165	1	171	0
40132	Moral de Hornuez	93	0	154	0
40140	Navalilla	129	1	167	0
40142	Navares de Ayuso	60	0	147	0
40143	Navares de Enmedio	113	3	185	0
40144	Navares de las Cuevas	24	0	83	0
40149	Olombrada	707	5	571	1
40154	Pajarejos	30	0	44	0
40158	Perosillo	25	0	45	0
40161	Pradales	64	2	126	0
40168	Riaguas de San Bartolomé	40	0	80	0
40170	Riaza	2481	164	1.257	2
40171	Ribota	36	0	93	0
40172	Riofrío de Riaza	36	0	115	0
40174	Sacramenia	503	9	357	0
40177	San Cristóbal de Cuéllar	183	0	132	0
40183	San Miguel de Bernuy	176	1	119	0
40186	Santa Marta del Cerro	54	1	83	0
40191	Santo Tomé del Puerto	351	6	539	0
40195	Sepúlveda	1255	67	747	0
40196	Sequera de Fresno	51	0	89	0
40198	Sotillo	30	0	39	0
40202	Torreadrada	105	0	154	0
40204	Torrecilla del Pinar	219	0	315	0
40210	Urueñas	105	0	197	0
40212	Valdevacas de Montejo	31	0	73	0
40215	Valtiendas	143	5	198	0
40218	Valle de Tabladillo	123	2	162	0

CÓDIGO	MUNICIPIO	HABITANTES	EDIFICIOS CON INSTALACIÓN COMUNITARIA	VIVIENDAS UNIFAMILIARES	EMPRESAS INSTALADORAS REGISTRADAS
40219	Valledado	795	6	358	0
40229	Villaverde de Montejo	44	0	96	0
40902	Cozuelos de Fuentidueña	150	0	152	0
40905	Cuevas de Provanco	157	0	131	0
42007	Alcubilla de Avellaneda	161	3	277	0
42052	Caracena	23	1	36	0
42053	Carrascosa de Abajo	28	0	62	0
42058	Castillejo de Robledo	137	0	256	0
42080	Espeja de San Marcelino	194	1	379	0
42081	Espejón	200	0	206	0
42085	Fuentearmegil	237	0	419	0
42086	Fuentecambrón	44	0	53	0
42103	Langa de Duero	823	20	867	0
42105	Liceras	58	0	75	0
42116	Miño de San Esteban	72	0	93	0
42120	Montejo de Tiernes	198	1	559	0
42127	Nafría de Ucero	53	0	106	0
42168	Santa María de las Hoyas	156	1	209	0
42189	Ucero	100	0	126	0
47009	Amusquillo	126	0	104	0
47012	Bahabón	169	0	126	0
47022	Bocos de Duero	62	0	72	0
47030	Campaspero	1346	11	741	0
47033	Canalejas de Peñafiel	299	0	218	0
47034	Canillas de Esgueva	94	0	101	0
47038	Castrillo de Duero	148	0	146	0
47039	Castrillo-Tejeriego	207	0	157	0
47047	Castroverde de Cerrato	264	0	168	0
47054	Cogeces del Monte	815	5	522	1
47056	Corrales de Duero	104	0	93	0

CÓDIGO	MUNICIPIO	HABITANTES	EDIFICIOS CON INSTALACIÓN COMUNITARIA	VIVIENDAS UNIFAMILIARES	EMPRESAS INSTALADORAS REGISTRADAS
47059	Curiel de Duero	135	0	115	0
47060	Encinas de Esgueva	297	0	264	0
47062	Fombellida	216	0	203	0
47063	Fompedraza	138	1	72	0
47077	Langayo	324	0	209	0
47080	Manzanillo	64	0	47	0
47103	Olivares de Duero	345	0	275	0
47106	Olmos de Peñafiel	75	0	61	0
47114	Peñafiel	5571	205	1.611	3
47116	Pesquera de Duero	526	1	382	0
47118	Piñel de Abajo	186	0	118	0
47119	Piñel de Arriba	130	0	144	0
47127	Quintanilla de Arriba	192	0	207	0
47129	Quintanilla de Onésimo	1140	3	676	0
47131	Rábano	208	3	227	0
47137	Roturas	38	0	55	0
47143	San Llorente	165	0	149	0
47169	Torre de Esgueva	79	0	78	0
47170	Torre de Peñafiel	47	0	80	0
47172	Torrescárcela	158	0	136	0
47179	Valbuena de Duero	507	4	319	0
47180	Valdearcos de la Vega	123	0	88	0
47194	Viloria	385	0	242	0
47200	Villaco	106	0	74	0
47206	Villafuerte	123	0	124	0

CENTROS DE DIFUSIÓN

Centros Oficiales RGE	26
Centros Oficiales SFN67, SFN68, SFN69	6
Centros Oficiales AUT	26
Centros Oficiales RGE2	6
Centros Oficiales MPE1, MPE2, MPE3	6
Centros extensión de cobertura RGE	27
Centros extensión de cobertura SFN67, SFN68, SFN69	50
Demarcaciones TDT-local	1

LISTADO DE CENTROS OFICIALES

Centro	Emisiones			
	RGE	SFN67, SFN68, SFN69	RGE2	MPE1, MPE2, MPE3
ARANDA DE DUERO	RGE	SFN67, SFN68, SFN69	RGE2	MPE1, MPE2, MPE3
BARBADILLO DE HERREROS	RGE			
CABAÑES DE ESGUEVA	RGE			
COVARRUBIAS	RGE			
CUELLAR	RGE	SFN67, SFN68, SFN69	RGE2	MPE1, MPE2, MPE3
ENCINAS DE ESGUEVA	RGE			
FUENTESOTO	RGE			
HUERTA DEL REY	RGE			
LANGA DE DUERO	RGE			
MAMOLAR	RGE			
MECERREYES	RGE			
PEÑAFIEL	RGE	SFN67, SFN68, SFN69	RGE2	MPE1, MPE2, MPE3
PERAL DE ARLANZA	RGE			
PINILLA-TRASMONTE	RGE			
PINILLOS DE ESGUEVA	RGE			
SALAS DE LOS INFANTES	RGE			
SALAS DE LOS INFANTES II		SFN67, SFN68, SFN69	RGE2	MPE1, MPE2, MPE3
SANTA MARIA DEL CAMPO	RGE	SFN67, SFN68, SFN69	RGE2	MPE1, MPE2, MPE3
SANTO DOMINGO DE SILOS	RGE			
SEPULVEDA	RGE			
TORDOMAR	RGE			
TORREPADRE	RGE			
TORRESANDINO	RGE			
TORTOLES DE ESGUEVA	RGE			
VALLELADO	RGE	SFN67, SFN68, SFN69	RGE2	MPE1, MPE2, MPE3
VALLES DE PALENZUELA	RGE			
VILLACO	RGE			

COBERTURA

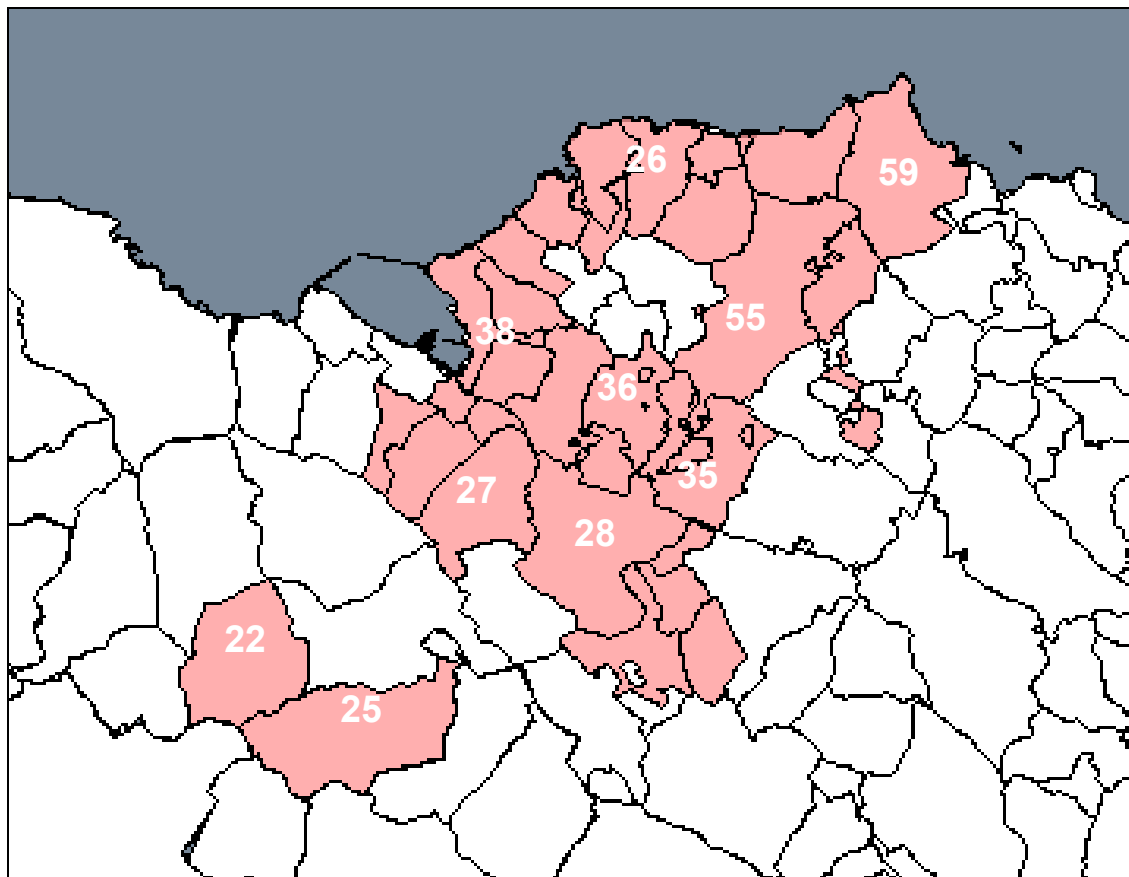
Oficial RGE	94,68%
Oficial SFN67, SFN68, SFN69	85,87%
Oficial AUT*	98%
Oficial RGE2	85,87%
Oficial MPE1, MPE2, MPE3	85,87%
Extensión RGE	2,16%
Extensión SFN67, SFN68, SFN69	10,26%
Número de receptores TDT-SAT	557

*Cobertura de la Comunidad Autónoma

PLAN DE ACTUACIÓN

Año de inicio migración	2013
Periodo de simulcast [meses]	9

ÁREA GEOGRÁFICA: ARCHANDA



DATOS GENERALES DEL AG

NºMunicipios	31
Habitantes	848.944
Edificios con instalación comunitaria	24.805
Viviendas Unifamiliares	18.648
Empresas Instaladoras registradas Mityc	128

LISTADO DE MUNICIPIOS AFECTADOS

CÓDIGO	MUNICIPIO	HABITANTES	EDIFICIOS CON INSTALACIÓN COMUNITARIA	VIVIENDAS UNIFAMILIARES	EMPRESAS INSTALADORAS REGISTRADAS
48011	Arrigorriaga	12358	368	301	4
48012	Bakio	2470	142	497	0
48013	Barakaldo	99321	2.789	1.049	7
48014	Barrika	1487	49	310	0
48015	Basauri	42452	1.224	385	8
48016	Berango	6748	209	675	1
48017	Bermeo	17026	776	468	6
48020	Bilbao	353187	8.711	2.164	49
48029	Etxebarri	9667	290	161	0
48042	Gordexola	1740	48	470	0
48043	Gorliz	5503	347	692	0
48044	Getxo	80277	2.735	1.852	6
48054	Leioa	30262	819	646	5
48056	Lemoiz	1023	41	259	0
48061	Maruri-Jatabe	896	19	246	0
48064	Meñaka	702	4	224	0
48069	Mungia	16527	539	1.377	3
48077	Plentzia	4292	257	538	2
48078	Portugalete	47856	1.628	399	7
48080	Valle de Trápaga-Trapagaran	12317	413	855	1
48083	Ortuella	8435	335	559	2
48084	Sestao	29224	991	247	2
48085	Sopelana	12527	526	582	0
48096	Zalla	8176	302	708	4
48097	Zaratamo	1709	60	265	2
48901	Derio	5372	151	243	2
48902	Erandio	24294	596	883	9
48903	Loiu	2521	44	559	3
48904	Sondika	4515	121	538	3
48905	Zamudio	3232	154	274	2

CÓDIGO	MUNICIPIO	HABITANTES	EDIFICIOS CON INSTALACIÓN COMUNITARIA	VIVIENDAS UNIFAMILIARES	EMPRESAS INSTALADORAS REGISTRADAS
48912	Alonsotegi	2828	118	222	0

CENTROS DE DIFUSIÓN

Centros Oficiales RGE	6
Centros Oficiales SFN67, SFN68, SFN69	3
Centros Oficiales AUT	6
Centros Oficiales RGE2	3
Centros Oficiales MPE1, MPE2, MPE3	3
Centros extensión de cobertura RGE	13
Centros extensión de cobertura SFN67, SFN68, SFN69	12
Demarcaciones TDT-local	5

LISTADO DE CENTROS OFICIALES

Centro	Emisiones			
ARCHANDA	RGE	SFN67, SFN68, SFN69	RGE2	MPE1, MPE2, MPE3
ARNOTEGUI	RGE			
BAQUIO	RGE			
BERMEO	RGE			
PLENCIA	RGE	SFN67, SFN68, SFN69	RGE2	MPE1, MPE2, MPE3
SAN SALVADOR DEL VALLE	RGE	SFN67, SFN68, SFN69	RGE2	MPE1, MPE2, MPE3

COBERTURA

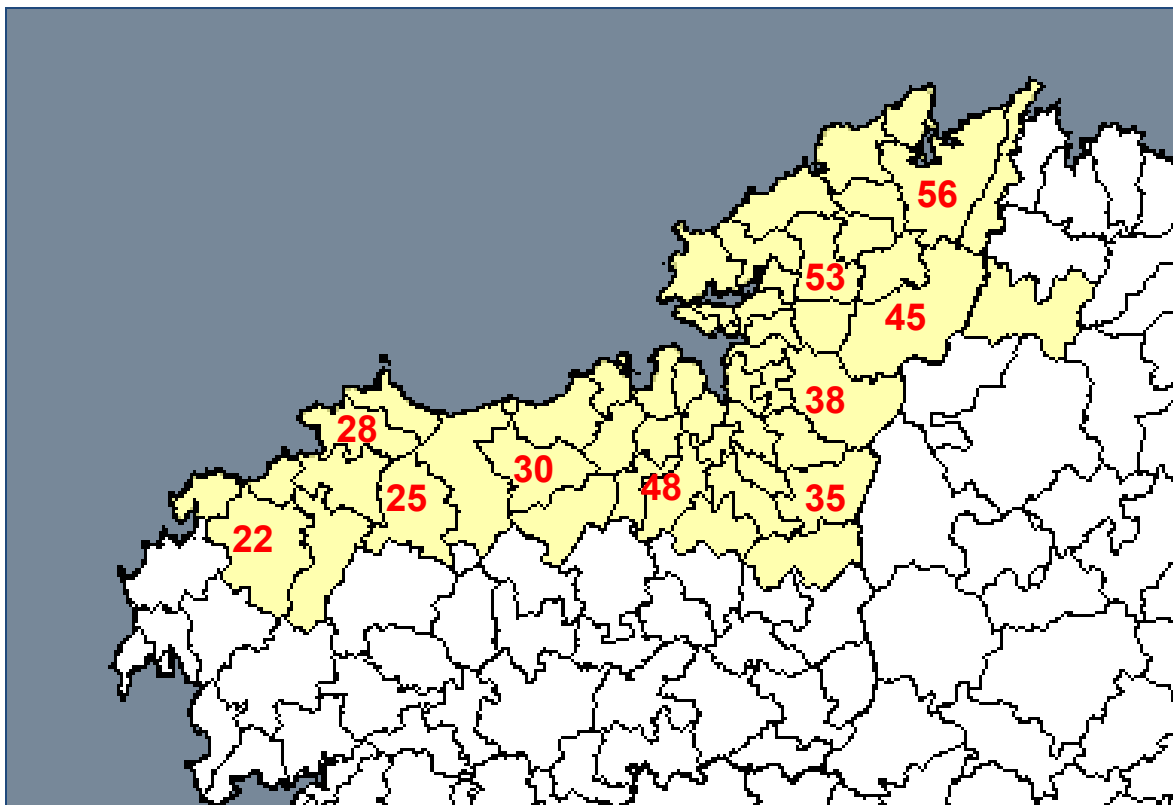
Oficial RGE	99,41%
Oficial SFN67, SFN68, SFN69	98,97%
Oficial AUT*	98%
Oficial RGE2	98,97%
Oficial MPE1, MPE2, MPE3	98,97%
Extensión RGE	0,22%
Extensión SFN67, SFN68, SFN69	0,39%
Número de receptores TDT-SAT	2

*Cobertura de la Comunidad Autónoma

PLAN DE ACTUACIÓN

Año de inicio migración	2014
Periodo de simulcast [meses]	12

ÁREA GEOGRÁFICA: ARES



DATOS GENERALES DEL AG

NºMunicipios	51
Habitantes	733.858
Edificios con instalación comunitaria	27.541
Viviendas Unifamiliares	129.776
Empresas Instaladoras registradas Mityc	252

LISTADO DE MUNICIPIOS AFECTADOS

CÓDIGO	MUNICIPIO	HABITANTES	EDIFICIOS CON INSTALACIÓN COMUNITARIA	VIVIENDAS UNIFAMILIARES	EMPRESAS INSTALADORAS REGISTRADAS
15001	Abegondo	5765	7	2.577	2
15003	Aranga	2126	1	1.036	1
15004	Ares	5705	166	1.896	0
15005	Arteixo	30255	1.316	4.751	19
15008	Bergondo	6758	54	3.501	1
15009	Betanzos	13673	619	2.456	7
15014	Cabana de Bergantiños	4909	13	1.867	0
15015	Cabanas	3375	119	1.363	0
15016	Camariñas	6226	324	2.928	6
15017	Cambre	23621	490	4.338	2
15018	Capela (A)	1399	5	555	0
15019	Carballo	31149	1.453	6.879	32
15021	Carral	5945	141	1.839	2
15022	Cedeira	7412	454	2.243	2
15024	Cereda	5486	45	2.232	0
15025	Cerdido	1361	1	726	0
15026	Cesuras	2209	3	1.299	0
15027	Coirós	1722	3	941	1
15029	Coristanco	7165	10	2.695	2
15030	Coruña (A)	246047	10.616	5.700	94
15031	Culleredo	28737	639	3.465	11
15032	Curtis	4228	157	1.669	1
15035	Fene	14092	426	3.407	6
15036	Ferrol	73638	4.425	7.402	0
15039	Irixoa	1501	3	861	0
15040	Laxe	3417	136	1.345	0
15041	Laracha (A)	11213	208	3.725	6
15043	Malpica de Bergantiños	6178	222	2.189	11
15044	Mañón	1602	7	931	0
15048	Miño	5628	265	1.939	1
15049	Moeche	1401	0	738	0
15050	Monfero	2239	2	1.109	0
15051	Mugardos	5536	162	2.066	0
15054	Narón	38285	1.750	6.174	2
15055	Neda	5489	115	2.215	0
15058	Oleiros	33550	770	8.380	10
15061	Ortigueira	6871	161	3.724	9
15063	Oza dos Ríos	3198	20	1.370	0
15064	Paderne	2653	0	1.260	0
15068	Ponteceso	6215	184	2.556	1
15069	Pontedeume	8370	355	1.847	3
15070	Pontes de García	11336	619	2.058	0

CÓDIGO	MUNICIPIO	HABITANTES	EDIFICIOS CON INSTALACIÓN COMUNITARIA	VIVIENDAS UNIFAMILIARES	EMPRESAS INSTALADORAS REGISTRADAS
	Rodríguez (As)				
15075	Sada	14734	574	3.744	13
15076	San Sadurniño	3098	4	1.544	0
15081	Somozas (As)	1342	14	844	0
15087	Valdoviño	6982	154	3.656	0
15091	Vilarmador	1277	3	723	0
15092	Vimianzo	8128	103	2.849	6
15093	Zas	5295	89	1.707	1
15901	Cariño	4530	127	2.045	0
27033	Muras	787	5	412	0

CENTROS DE DIFUSIÓN

Centros Oficiales RGE	30
Centros Oficiales SFN67, SFN68, SFN69	17
Centros Oficiales AUT	30
Centros Oficiales RGE2	17
Centros Oficiales MPE1, MPE2, MPE3	17
Centros extensión de cobertura RGE	49
Centros extensión de cobertura SFN67, SFN68, SFN69	58
Demarcaciones TDT-local	5

LISTADO DE CENTROS OFICIALES

Centro	Emisiones			
ARANGA	RGE			
ARES	RGE	SFN67, SFN68, SFN69	RGE2	MPE1, MPE2, MPE3
AROU	RGE			
ARTEIXO	RGE	SFN67, SFN68, SFN69	RGE2	MPE1, MPE2, MPE3
BETANZOS	RGE	SFN67, SFN68, SFN69	RGE2	MPE1, MPE2, MPE3
CABAÑAS	RGE			
CARBALLO	RGE	SFN67, SFN68, SFN69	RGE2	MPE1, MPE2, MPE3
CARIÑO ORTIGUEIRA TVG	RGE			
CARIÑO-ORTIGUEIRA		SFN67, SFN68, SFN69	RGE2	MPE1, MPE2, MPE3
CARRAL	RGE			
CEDEIRA		SFN67, SFN68, SFN69	RGE2	MPE1, MPE2, MPE3
CEDEIRA TVG	RGE			
CERDIDO	RGE			
CORUÑA, LA	RGE	SFN67, SFN68, SFN69	RGE2	MPE1, MPE2, MPE3
CULLEREDO	RGE	SFN67, SFN68, SFN69	RGE2	MPE1, MPE2, MPE3
DONIÑOS	RGE			

Centro	Emisiones			
ESMELLE	RGE	SFN67, SFN68, SFN69	RGE2	MPE1, MPE2, MPE3
FEAS	RGE			
MANDIA	RGE			
MURAS II	RGE			
OZA DE LOS RIOS	RGE			
PUENTECESO	RGE	SFN67, SFN68, SFN69	RGE2	MPE1, MPE2, MPE3
PUENTEDEUME	RGE	SFN67, SFN68, SFN69	RGE2	MPE1, MPE2, MPE3
PUNTES DE GARCIA RODRIGUEZ	RGE	SFN67, SFN68, SFN69	RGE2	MPE1, MPE2, MPE3
SAN ANDRES DE TEIXIDO	RGE			
SANTA MARIA DE NARAHIO	RGE	SFN67, SFN68, SFN69	RGE2	MPE1, MPE2, MPE3
TRABA	RGE	SFN67, SFN68, SFN69	RGE2	MPE1, MPE2, MPE3
VICEDO	RGE	SFN67, SFN68, SFN69	RGE2	MPE1, MPE2, MPE3
VILASANCHE	RGE			
VIMIANZO	RGE	SFN67, SFN68, SFN69	RGE2	MPE1, MPE2, MPE3
XAVIÑA	RGE			
ZAS II	RGE	SFN67, SFN68, SFN69	RGE2	MPE1, MPE2, MPE3

COBERTURA

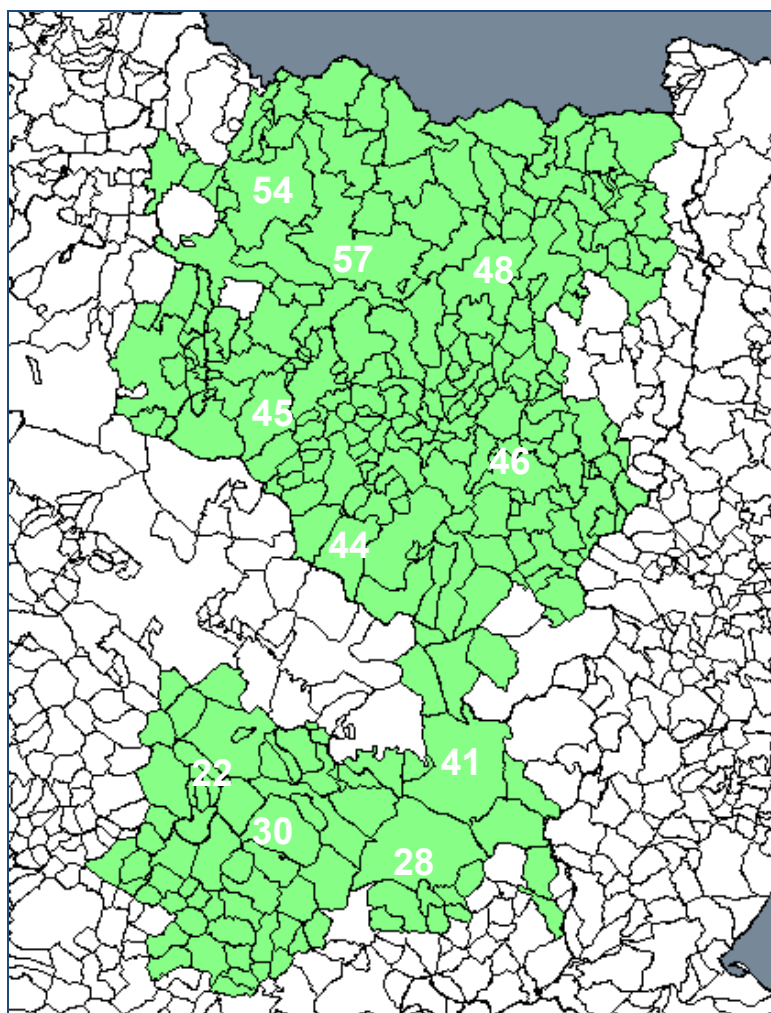
Oficial RGE	97,74%
Oficial SFN67, SFN68, SFN69	96,15%
Oficial AUT*	98%
Oficial RGE2	96,15%
Oficial MPE1, MPE2, MPE3	96,15%
Extensión RGE	0,86%
Extensión SFN67, SFN68, SFN69	1,57%
Número de receptores TDT-SAT	804

*Cobertura de la Comunidad Autónoma

PLAN DE ACTUACIÓN

Año de inicio migración	2013
Periodo de simulcast [meses]	9

ÁREA GEOGRÁFICA: ARGUIS



DATOS GENERALES DEL AG

NºMunicipios	258
Habitantes	273.664
Edificios con instalación comunitaria	9.040
Viviendas Unifamiliares	82.621
Empresas Instaladoras registradas Mityc	175

LISTADO DE MUNICIPIOS AFECTADOS

CÓDIGO	MUNICIPIO	HABITANTES	EDIFICIOS CON INSTALACIÓN COMUNITARIA	VIVIENDAS UNIFAMILIARES	EMPRESAS INSTALADORAS REGISTRADAS
22001	Abiego	281	1	194	1
22002	Abizanda	132	2	94	0
22003	Adahuesca	166	2	122	0
22004	Agüero	164	1	218	0
22006	Aisa	362	59	161	0
22007	Albalate de Cinca	1237	19	429	2
22008	Albalatillo	243	1	137	0
22009	Albelda	847	8	475	0
22011	Albero Alto	132	1	52	0
22012	Albero Bajo	96	0	44	0
22013	Alberuela de Tubo	355	2	136	0
22014	Alcalá de Gurrea	278	3	227	0
22015	Alcalá del Obispo	491	2	275	0
22016	Alcampell	782	5	509	0
22017	Alcolea de Cinca	1164	40	400	1
22018	Alcubierre	433	6	271	0
22019	Alerre	223	1	68	0
22020	Alfántega	125	1	75	0
22021	Almudévar	2554	46	1.012	2
22022	Almunia de San Juan	664	7	352	0
22023	Almuniente	559	2	262	0
22024	Alquézar	313	3	210	0
22025	Altorrícón	1506	23	561	3
22027	Angüés	429	3	326	0
22029	Antillón	150	1	69	0
22036	Argavieso	119	1	67	0
22037	Arguis	118	1	62	0
22039	Ayerbe	1119	67	528	0
22040	Azanuy-Alins	174	1	202	0
22041	Azara	200	1	101	0
22042	Azlor	135	1	107	0
22043	Baélls	120	1	99	0
22047	Banastás	270	1	69	0
22048	Barbastro	17080	854	1.603	15
22049	Barbués	98	0	60	0
22050	Barbuñales	109	3	93	0
22051	Bárcabo	129	2	66	0
22052	Belver de Cinca	1362	18	570	1
22054	Benasque	2219	147	376	0
22055	Berbegal	441	4	276	0
22057	Bielsa	511	26	260	1
22058	Bierge	258	4	200	0
22059	Biescas	1634	189	746	2

CÓDIGO	MUNICIPIO	HABITANTES	EDIFICIOS CON INSTALACIÓN COMUNITARIA	VIVIENDAS UNIFAMILIARES	EMPRESAS INSTALADORAS REGISTRADAS
22060	Binaced	1494	17	625	1
22061	Binéfar	9407	280	1.901	7
22062	Bisaurri	208	1	126	0
22063	Biscarrués	228	1	144	0
22064	Blecuá y Torres	208	1	136	0
22066	Boltaña	1051	56	319	1
22068	Borau	81	2	83	0
22069	Broto	542	38	290	0
22072	Caldearenas	246	1	190	1
22074	Campo	355	11	215	1
22076	Canal de Berdún	396	3	289	0
22077	Candanos	409	5	274	0
22078	Canfranc	624	52	151	0
22079	Capdesaso	163	1	104	0
22081	Casbas de Huesca	299	2	358	0
22082	Castejón del Puente	399	2	231	0
22083	Castejón de Monegros	661	4	351	0
22084	Castejón de Sos	788	34	226	0
22085	Castelflorite	130	1	65	0
22086	Castiello de Jaca	256	29	116	0
22088	Castillazuelo	193	4	137	0
22090	Colungo	147	2	103	0
22094	Chalamera	128	1	98	0
22095	Chía	105	0	57	0
22096	Chimillas	359	2	81	0
22099	Esplús	677	14	267	0
22102	Estada	236	1	106	0
22103	Estadilla	860	11	402	1
22107	Fanlo	138	2	130	0
22109	Fiscal	317	4	220	0
22110	Fonz	1035	12	653	1
22111	Foradada del Toscar	215	2	140	0
22113	Fueva (La)	619	5	288	0
22114	Gistaín	145	1	69	0
22115	Grado (El)	493	12	434	0
22116	Grañén	1930	34	745	3
22119	Gurrea de Gállego	1664	20	817	0
22122	Hoz de Jaca	71	1	74	0
22124	Huerto	272	1	206	0
22125	Huesca	52347	1.954	1.475	33
22126	Ibieca	108	0	81	0
22127	Igriés	627	4	118	0
22128	Ilche	246	1	145	0
22129	Isábena	313	4	149	0

CÓDIGO	MUNICIPIO	HABITANTES	EDIFICIOS CON INSTALACIÓN COMUNITARIA	VIVIENDAS UNIFAMILIARES	EMPRESAS INSTALADORAS REGISTRADAS
22130	Jaca	13374	851	1.440	14
22133	Labuerda	167	5	89	0
22135	Laluenga	220	1	168	0
22136	Lalieza	1101	5	559	1
22137	Lanaja	1417	10	824	2
22139	Laperdiguera	102	0	75	0
22141	Lascellas-Ponzano	154	1	149	0
22143	Laspáules	297	11	174	1
22144	Laspuña	289	4	112	0
22150	Loporzano	540	5	239	0
22151	Loscorrales	108	0	75	0
22156	Monflorite-Lascasas	312	1	86	0
22158	Monzón	17115	682	2.757	13
22160	Naval	265	7	162	0
22162	Novales	181	2	75	0
22163	Nueno	557	3	220	0
22164	Olvena	58	0	41	0
22165	Ontiñena	586	4	419	0
22167	Osso de Cinca	735	4	289	1
22168	Palo	24	1	40	0
22170	Panticosa	819	82	247	0
22172	Peñalba	761	7	268	0
22173	Peñas de Riglos (Las)	268	4	435	0
22174	Peralta de Alcofea	618	5	419	1
22175	Peralta de Calasanz	235	3	348	0
22176	Peraltilla	200	2	96	0
22177	Perarrúa	112	0	98	0
22178	Pertusa	113	0	104	0
22181	Piracés	104	0	46	0
22182	Plan	336	8	133	0
22184	Poleñino	226	3	123	0
22186	Pozán de Vero	244	1	141	0
22187	Puebla de Castro (La)	433	2	301	0
22189	Puértolas	241	7	100	0
22190	Pueyo de Araguás (El)	150	2	61	0
22193	Pueyo de Santa Cruz	369	2	151	0
22195	Quicena	302	1	65	0
22197	Robres	630	8	280	0
22199	Sabiñánigo	10383	527	1.169	10
22200	Sahún	360	15	193	0
22201	Salas Altas	311	1	157	0
22202	Salas Bajas	149	1	106	0
22203	Salillas	110	0	80	0

CÓDIGO	MUNICIPIO	HABITANTES	EDIFICIOS CON INSTALACIÓN COMUNITARIA	VIVIENDAS UNIFAMILIARES	EMPRESAS INSTALADORAS REGISTRADAS
22204	Sallent de Gállego	1542	192	415	1
22205	San Esteban de Litera	526	5	463	1
22206	Sangarrén	242	2	135	0
22207	San Juan de Plan	153	2	52	0
22208	Santa Cilia	209	1	107	0
22209	Santa Cruz de la Serós	136	1	76	1
22212	Santaliestra y San Quílez	106	2	79	0
22213	Sariñena	4428	91	1.571	5
22214	Secastilla	150	1	79	0
22215	Seira	156	9	93	0
22217	Sena	548	2	348	1
22218	Senés de Alcubierre	68	0	37	0
22220	Sesa	225	1	152	0
22221	Sesué	127	8	83	1
22222	Siétamo	665	3	241	0
22225	Tamarite de Litera	3730	129	1.205	4
22226	Tardienta	1007	61	413	1
22227	Tella-Sin	266	10	93	0
22228	Tierz	691	3	82	0
22230	Torla	328	14	159	0
22232	Torralba de Aragón	111	0	75	0
22233	Torre la Ribera	117	0	53	0
22235	Torres de Alcanadre	106	0	92	0
22236	Torres de Barbués	303	1	152	0
22239	Tramaced	100	0	49	0
22242	Valfarta	87	0	59	0
22243	Valle de Bardají	50	0	20	0
22244	Valle de Lierp	65	0	41	0
22245	Velilla de Cinca	450	3	248	0
22246	Veracruz	104	1	76	0
22248	Vicién	122	1	64	0
22249	Villanova	154	7	104	0
22250	Villanúa	492	88	356	1
22251	Villanueva de Sigena	512	6	247	0
22252	Yebra de Basa	155	1	67	0
22253	Yésero	71	2	61	0
22254	Zaidín	1709	31	623	2
22902	Puente la Reina de Jaca	215	5	132	0
22903	San Miguel del Cinca	848	6	434	1
22904	Sotonera (La)	1061	8	712	1
22905	Lupiñén-Ortilla	397	4	212	0

CÓDIGO	MUNICIPIO	HABITANTES	EDIFICIOS CON INSTALACIÓN COMUNITARIA	VIVIENDAS UNIFAMILIARES	EMPRESAS INSTALADORAS REGISTRADAS
22906	Santa María de Dulcis	221	2	107	0
22907	Aínsa-Sobrarbe	2180	66	604	3
22908	Hoz y Costean	205	1	152	0
22909	Vencillón	469	2	171	0
44006	Alacón	361	2	362	0
44008	Albalate del Arzobispo	2155	64	1.157	0
44011	Alcaine	69	0	214	0
44013	Alcañiz	16291	675	2.105	11
44022	Alloza	711	15	579	0
44024	Anadón	21	0	56	0
44025	Andorra	8367	287	2.022	3
44029	Ariño	925	20	553	0
44031	Azaila	139	0	166	0
44043	Blesa	121	0	281	0
44049	Calaceite	1145	11	752	0
44051	Calanda	4004	110	1.302	4
44063	Cañizar del Olivar	109	0	133	0
44066	Castel de Cabra	140	2	153	0
44067	Castelnou	120	0	130	0
44068	Castelserás	831	7	519	0
44080	Codoñera (La)	397	1	291	0
44084	Cortes de Aragón	75	0	135	0
44086	Cretas	618	5	346	0
44087	Crivillén	93	1	181	0
44100	Estercuel	271	4	245	0
44107	Foz-Calanda	296	2	197	0
44116	Gargallo	118	3	136	0
44122	Híjar	1899	61	991	1
44124	Hoz de la Vieja (La)	88	0	259	0
44125	Huesa del Común	90	0	224	0
44129	Jatiel	52	0	81	0
44131	Josa	34	0	136	0
44138	Loscos	177	0	202	0
44142	Maicas	42	1	82	0
44144	Martín del Río	469	17	268	0
44146	Mata de los Olmos (La)	289	2	189	0
44152	Monforte de Moyuela	69	0	121	0
44155	Montalbán	1408	59	650	0
44161	Muniesa	669	6	526	0
44167	Obón	36	0	250	0
44172	Oliete	479	3	633	0
44173	Olmos (Los)	128	1	169	0
44176	Palomar de Arroyos	198	4	178	0

CÓDIGO	MUNICIPIO	HABITANTES	EDIFICIOS CON INSTALACIÓN COMUNITARIA	VIVIENDAS UNIFAMILIARES	EMPRESAS INSTALADORAS REGISTRADAS
44184	Plou	43	0	83	0
44191	Puebla de Híjar (La)	1006	18	794	0
44205	Samper de Calanda	925	7	690	0
44221	Torrecilla de Alcañiz	440	6	280	0
44224	Torre de las Arcas	37	0	100	0
44230	Torrevelilla	214	6	173	0
44237	Urrea de Gaén	525	4	408	0
44241	Valdealgorfa	685	5	419	1
44265	Vinaceite	314	2	186	0
44267	Vivel del Río Martín	86	0	216	0
50021	Almochuel	26	1	33	0
50023	Almonacid de la Cuba	283	0	162	0
50033	Ardisa	80	3	101	0
50039	Azuara	701	4	729	1
50045	Belchite	1665	16	933	0
50059	Bujaraloz	1055	10	407	1
50074	Caspe	9989	265	2.679	9
50085	Codo	211	1	282	0
50092	Chiprana	276	2	370	0
50101	Escatrón	1132	17	1.146	0
50102	Fabara	1255	8	648	0
50109	Frago (El)	106	4	116	0
50114	Fuendetodos	174	0	122	0
50133	Lagata	134	0	151	0
50136	Lécera	765	6	669	0
50139	Letux	425	2	415	0
50151	Luna	846	15	595	0
50152	Maella	2028	15	1.165	1
50164	Mediana de Aragón	481	1	236	0
50171	Moneva	122	0	153	0
50179	Moyuela	260	0	251	0
50185	Murillo de Gállego	189	1	145	0
50205	Pedrosas (Las)	121	0	72	0
50207	Piedratajada	150	2	100	0
50213	Plenas	132	1	183	0
50218	Puebla de Albortón	125	0	95	0
50220	Puendeluna	65	0	72	0
50233	Samper del Salz	128	0	118	0
50238	Santa Eulalia de Gállego	125	0	116	0
50244	Sierra de Luna	308	0	171	0
50275	Valmadrid	109	0	79	0
50276	Valpalmas	155	2	136	0
50296	Zaida (La)	509	4	306	0
50902	Marracos	100	2	81	0

CENTROS DE DIFUSIÓN

Centros Oficiales RGE	52
Centros Oficiales SFN67, SFN68, SFN69	21
Centros Oficiales AUT	52
Centros Oficiales RGE2	21
Centros Oficiales MPE1, MPE2, MPE3	21
Centros extensión de cobertura RGE	49
Centros extensión de cobertura SFN67, SFN68, SFN69	81
Demarcaciones TDT-local	7

LISTADO DE CENTROS OFICIALES

Centro	Emisiones			
	RGE	SFN67, SFN68, SFN69	RGE2	MPE1, MPE2, MPE3
ALBALATE DEL ARZOBISPO	RGE	SFN67, SFN68, SFN69	RGE2	MPE1, MPE2, MPE3
ALBALATE DEL ARZOBISPO II	RGE			
ALBELDA_RTV	RGE			
ALCAÑIZ	RGE	SFN67, SFN68, SFN69	RGE2	MPE1, MPE2, MPE3
ALCOLEA DE CINCA		SFN67, SFN68, SFN69	RGE2	MPE1, MPE2, MPE3
ALLOZA	RGE	SFN67, SFN68, SFN69	RGE2	MPE1, MPE2, MPE3
ANDORRA	RGE	SFN67, SFN68, SFN69	RGE2	MPE1, MPE2, MPE3
ARATORES	RGE			
ARGUIS_RTV	RGE	SFN67, SFN68, SFN69	RGE2	MPE1, MPE2, MPE3
AYERBE	RGE			
BARBASTRO	RGE	SFN67, SFN68, SFN69	RGE2	MPE1, MPE2, MPE3
BENASQUE	RGE			
BIELSA	RGE			
BIESCAS	RGE			
BINEFAR	RGE	SFN67, SFN68, SFN69	RGE2	MPE1, MPE2, MPE3
BOLTAÑA	RGE	SFN67, SFN68, SFN69	RGE2	MPE1, MPE2, MPE3
BROTO	RGE			
CALANDA		SFN67, SFN68, SFN69	RGE2	MPE1, MPE2, MPE3
CAMPO	RGE			
CANFRANC	RGE			
CASPE	RGE	SFN67, SFN68, SFN69	RGE2	MPE1, MPE2, MPE3
CERLER II	RGE	SFN67, SFN68, SFN69	RGE2	MPE1, MPE2, MPE3
CHIA	RGE			
ESCATRON	RGE			
ESPUENDOLAS	RGE			
ESTERCUEL	RGE			
FISCAL	RGE			
FUENDETODOS	RGE			

Centro	Emisiones			
HIJAR	RGE	SFN67, SFN68, SFN69	RGE2	MPE1, MPE2, MPE3
HOZ DE JACA	RGE			
HOZ DE LA VIEJA, LA	RGE			
JACA	RGE	SFN67, SFN68, SFN69	RGE2	MPE1, MPE2, MPE3
LANAJA	RGE			
LASPUÑA	RGE			
LUNA	RGE			
MAELLA		SFN67, SFN68, SFN69	RGE2	MPE1, MPE2, MPE3
MONTALBAN	RGE	SFN67, SFN68, SFN69	RGE2	MPE1, MPE2, MPE3
MONZON	RGE	SFN67, SFN68, SFN69	RGE2	MPE1, MPE2, MPE3
NERIL	RGE			
OLIETE	RGE			
PALO	RGE			
PALO II	RGE			
PALOMAR DE ARROYOS	RGE			
PANTICOSA		SFN67, SFN68, SFN69	RGE2	MPE1, MPE2, MPE3
PEÑALBA	RGE			
PINETA	RGE			
PLAN	RGE			
PUEBLA DE RODA, LA	RGE			
PUIGMORENO	RGE			
SABIÑANIGO	RGE	SFN67, SFN68, SFN69	RGE2	MPE1, MPE2, MPE3
SABIÑANIGO II	RGE	SFN67, SFN68, SFN69	RGE2	MPE1, MPE2, MPE3
SAMPER DE CALANDA	RGE			
SANTA EULALIA DE GALLEGO	RGE			
SECASTILLA	RGE			
SEIRA	RGE			
TAMARITE DE LITERA		SFN67, SFN68, SFN69	RGE2	MPE1, MPE2, MPE3
TELLA	RGE			

COBERTURA

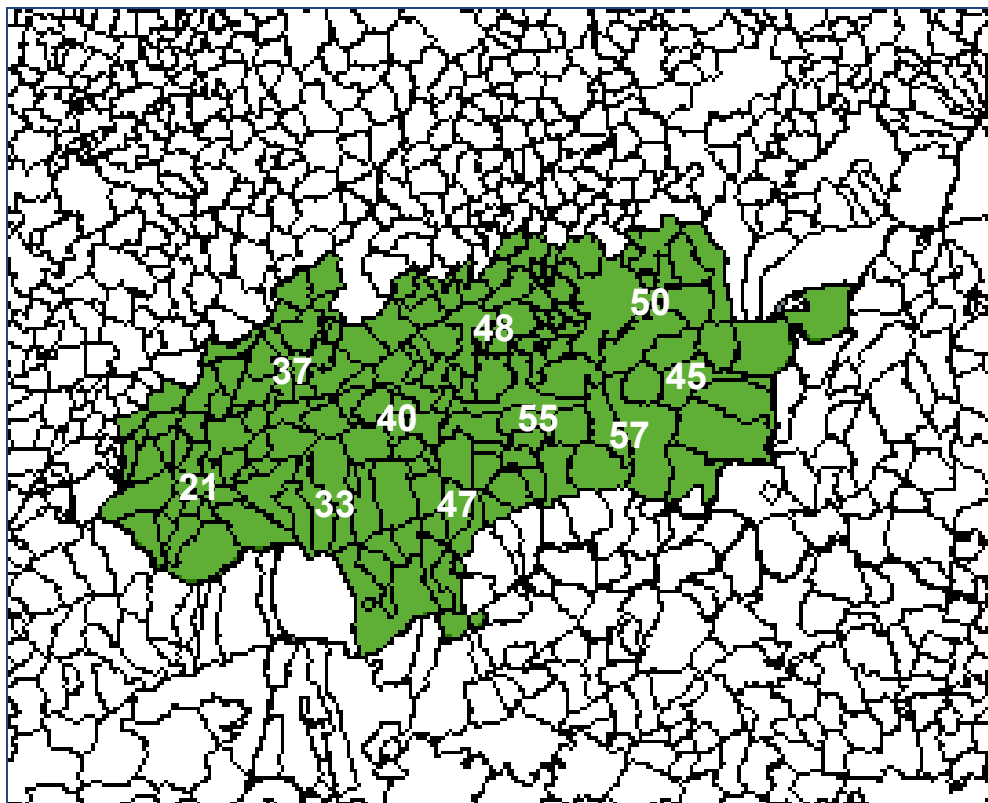
Oficial RGE	95,52%
Oficial SFN67, SFN68, SFN69	86,54%
Oficial AUT*	98%
Oficial RGE2	86,54%
Oficial MPE1, MPE2, MPE3	86,54%
Extensión RGE	1,81%
Extensión SFN67, SFN68, SFN69	8,76%
Número de receptores TDT-SAT	525

*Cobertura de la Comunidad Autónoma

PLAN DE ACTUACIÓN

Año de inicio migración	2012
Periodo de simulcast [meses]	9

ÁREA GEOGRÁFICA: ÁVILA



DATOS GENERALES DEL AG

NºMunicipios	151
Habitantes	123.102
Edificios con instalación comunitaria	4.651
Viviendas Unifamiliares	65.560
Empresas Instaladoras registradas Mityc	46

LISTADO DE MUNICIPIOS AFECTADOS

CÓDIGO	MUNICIPIO	HABITANTES	EDIFICIOS CON INSTALACIÓN COMUNITARIA	VIVIENDAS UNIFAMILIARES	EMPRESAS INSTALADORAS REGISTRADAS
05007	Aldeanueva de Santa Cruz	146	1	143	0
05010	Aldehuela (La)	199	0	245	1
05012	Amavida	177	0	205	0
05013	Arenal (El)	1017	72	942	0
05014	Arenas de San Pedro	6816	312	2.724	2
05015	Arevalillo	117	0	134	0
05018	Avellaneda	26	0	77	0
05019	Ávila	58245	2.238	4.779	24
05021	Barco de Ávila (El)	2771	179	890	3
05022	Barraco (El)	2101	108	1.571	1
05024	Becedas	286	4	413	0
05025	Becedillas	122	0	158	0
05030	Berrocalejo de Aragona	50	0	82	0
05037	Bohoyo	339	1	709	0
05038	Bonilla de la Sierra	132	1	299	0
05040	Bularros	85	0	77	0
05041	Burgohondo	1279	38	945	3
05049	Cardeñosa	525	6	377	0
05051	Carrera (La)	212	2	250	0
05052	Casas del Puerto	115	0	151	0
05053	Casasola	101	0	145	0
05057	Cebreros	3444	121	2.040	1
05058	Cepeda la Mora	96	0	152	0
05059	Cillán	119	1	112	0
05061	Colilla (La)	325	2	453	0
05063	Collado del Mirón	43	0	56	0
05066	Cuevas del Valle	537	27	576	0
05076	Fresno (El)	546	4	564	0
05079	Gallegos de Altamios	61	0	186	0
05081	Garganta del Villar	49	0	85	0
05083	Gemuño	166	0	421	0
05084	Gilbuena	88	1	164	0
05085	Gil García	39	0	89	0
05089	Guisando	596	38	498	0
05093	Herradón de Pinares	549	19	1.168	0
05096	Hija de Dios (La)	75	0	157	0
05097	Horcajada (La)	581	5	710	0
05100	Hornillo (El)	355	23	269	0
05101	Hoyocasero	332	7	452	0
05102	Hoyo de Pinares	2326	90	1.823	1

CÓDIGO	MUNICIPIO	HABITANTES	EDIFICIOS CON INSTALACIÓN COMUNITARIA	VIVIENDAS UNIFAMILIARES	EMPRESAS INSTALADORAS REGISTRADAS
	(El)				
05103	Hoyorredondo	87	2	127	0
05104	Hoyos del Collado	37	0	46	0
05105	Hoyos del Espino	452	7	312	1
05106	Hoyos de Miguel Muñoz	40	1	60	0
05107	Hurtumpascual	79	1	125	0
05108	Junciana	76	2	159	0
05112	Losar del Barco (El)	131	2	237	0
05113	Llanos de Tormes (Los)	88	0	201	0
05116	Malpartida de Corneja	142	0	156	0
05119	Manjabálago	43	0	117	0
05120	Marlín	39	0	39	0
05121	Martiherrero	297	4	217	1
05122	Martínez	162	1	273	0
05123	Mediana de Voltoya	109	0	115	0
05124	Medinilla	144	0	357	0
05125	Mengamuñoz	66	0	74	0
05126	Mesegar de Corneja	78	0	142	0
05129	Mirón (El)	166	0	201	0
05130	Mironcillo	112	0	150	0
05132	Mombeltrán	1161	53	721	0
05135	Muñana	511	0	516	0
05138	Muñogalindo	400	0	261	0
05141	Muñopepe	101	0	66	0
05143	Muñotello	89	0	195	0
05144	Narrillos del Álamo	101	1	193	0
05145	Narrillos del Rebollar	51	0	110	0
05148	Narros del Puerto	41	0	182	0
05151	Navacepedilla de Corneja	106	2	208	0
05153	Nava del Barco	121	1	285	0
05154	Navadijos	57	0	88	0
05155	Navaescorial	59	0	72	0
05157	Navalacruz	272	20	569	0
05158	Navalmoral	438	20	627	0
05159	Navalonguilla	316	1	338	0
05160	Navalosa	376	7	434	0
05161	Navalperal de Pinares	1048	53	1.246	0
05162	Navalperal de Tormes	113	1	198	0
05163	Navaluenga	2207	203	3.361	0
05164	Navaquesera	32	0	87	0

CÓDIGO	MUNICIPIO	HABITANTES	EDIFICIOS CON INSTALACIÓN COMUNITARIA	VIVIENDAS UNIFAMILIARES	EMPRESAS INSTALADORAS REGISTRADAS
05165	Navarredonda de Gredos	485	7	450	0
05166	Navarredondilla	253	13	551	0
05167	Navarrevisca	333	28	457	0
05168	Navas del Marqués (Las)	5770	279	2.314	3
05169	Navatalgordo	266	3	283	0
05170	Navatejares	80	0	185	0
05171	Neila de San Miguel	90	0	136	0
05172	Niharra	154	2	154	0
05173	Ojos-Albos	59	1	95	0
05176	Padiernos	256	2	241	0
05181	Pascualcobo	40	0	187	0
05184	Peguerinos	323	45	501	0
05186	Piedrahíta	2073	102	1.140	1
05188	Poveda	66	0	98	0
05189	Poyales del Hoyo	620	30	668	0
05191	Pradosegar	157	0	261	0
05192	Puerto Castilla	113	0	210	0
05195	Riofrío	252	2	561	0
05197	Salobral	124	0	73	0
05199	San Bartolomé de Béjar	45	0	105	0
05200	San Bartolomé de Corneja	65	0	76	0
05201	San Bartolomé de Pinares	634	27	560	1
05205	Sanchorreja	100	0	126	0
05206	San Esteban de los Patos	26	0	58	0
05207	San Esteban del Valle	846	25	839	0
05211	San Juan de la Nava	513	13	650	0
05212	San Juan del Molinillo	300	24	572	0
05213	San Juan del Olmo	126	0	238	0
05214	San Lorenzo de Tormes	59	0	113	0
05215	San Martín de la Vega del Alberche	210	2	244	0
05216	San Martín del Pimpollar	235	0	181	0
05217	San Miguel de Corneja	81	0	120	0
05218	San Miguel de Serrezuela	162	2	299	0
05221	Santa Cruz del Valle	469	13	476	0
05222	Santa Cruz de	184	7	357	0

CÓDIGO	MUNICIPIO	HABITANTES	EDIFICIOS CON INSTALACIÓN COMUNITARIA	VIVIENDAS UNIFAMILIARES	EMPRESAS INSTALADORAS REGISTRADAS
	Pinares				
05224	Santa María del Arroyo	105	0	90	0
05225	Santa María del Berrocal	482	5	429	0
05226	Santa María de los Caballeros	98	0	308	0
05228	Santiago del Collado	209	1	190	0
05232	Serrada (La)	126	2	130	0
05233	Serranillos	288	29	488	1
05236	Solana de Ávila	145	1	181	0
05238	Solosancho	953	5	539	0
05239	Sotalbo	262	2	274	0
05241	Tiemblo (El)	4302	243	2.995	1
05243	Tolbaños	123	2	153	0
05244	Tormellas	71	0	179	0
05245	Tornadizos de Ávila	414	1	340	0
05246	Tórtoles	82	0	207	0
05247	Torre (La)	279	1	558	0
05249	Umbrías	132	0	222	0
05251	Vadillo de la Sierra	89	0	312	0
05252	Valdecaza	75	2	85	0
05256	Villafior	134	0	120	0
05257	Villafranca de la Sierra	152	1	333	0
05260	Villanueva del Campillo	123	0	282	0
05261	Villar de Corneja	50	0	87	0
05262	Villarejo del Valle	448	18	461	1
05263	Villatoro	202	1	234	0
05266	Zapardiel de la Cañada	120	0	196	0
05267	Zapardiel de la Ribera	129	0	203	0
05901	San Juan de Gredos	354	2	478	0
05902	Santa María del Cubillo	340	1	354	0
05903	Diego del Carpio	185	1	322	0
05904	Santiago del Tormes	162	0	569	0
05905	Villanueva de Ávila	250	0	422	0
37146	Gallegos de Solmirón	149	1	247	0
37218	Navamorales	86	0	140	0
37261	Puente del Congosto	265	1	626	0
37297	Santibáñez de Béjar	543	2	522	0
37312	Sorihuela	332	0	281	0

CÓDIGO	MUNICIPIO	HABITANTES	EDIFICIOS CON INSTALACIÓN COMUNITARIA	VIVIENDAS UNIFAMILIARES	EMPRESAS INSTALADORAS REGISTRADAS
37319	Tejado (El)	138	1	268	0

CENTROS DE DIFUSIÓN

Centros Oficiales RGE	22
Centros Oficiales SFN67, SFN68, SFN69	14
Centros Oficiales AUT	22
Centros Oficiales RGE2	14
Centros Oficiales MPE1, MPE2, MPE3	14
Centros extensión de cobertura RGE	26
Centros extensión de cobertura SFN67, SFN68, SFN69	34
Demarcaciones TDT-local	1

LISTADO DE CENTROS OFICIALES

Centro	Emisiones			
	RGE	SFN67, SFN68, SFN69	RGE2	MPE1, MPE2, MPE3
ARENAS DE SAN PEDRO	RGE	SFN67, SFN68, SFN69	RGE2	MPE1, MPE2, MPE3
AVILA	RGE	SFN67, SFN68, SFN69	RGE2	MPE1, MPE2, MPE3
BARCO DE AVILA, EL	RGE	SFN67, SFN68, SFN69	RGE2	MPE1, MPE2, MPE3
BARRACO		SFN67, SFN68, SFN69	RGE2	MPE1, MPE2, MPE3
BONILLA DE LA SIERRA	RGE	SFN67, SFN68, SFN69	RGE2	MPE1, MPE2, MPE3
CAÑADA, LA	RGE			
CEBREROS	RGE	SFN67, SFN68, SFN69	RGE2	MPE1, MPE2, MPE3
CUEVAS DEL VALLE II	RGE			
GILBUENA	RGE			
HERRADON, EL	RGE			
HORCAJO DE LA RIBERA	RGE			
HORNILLO, EL	RGE	SFN67, SFN68, SFN69	RGE2	MPE1, MPE2, MPE3
HOYO DE PINARES	RGE	SFN67, SFN68, SFN69	RGE2	MPE1, MPE2, MPE3
NAVAJIJOS	RGE			
NAVALPERAL DE PINARES	RGE			
NAVALUENGA		SFN67, SFN68, SFN69	RGE2	MPE1, MPE2, MPE3

Centro	Emisiones			
NAVARRREVISCA	RGE	SFN67, SFN68, SFN69	RGE2	MPE1, MPE2, MPE3
NAVAS DEL MARQUES, LAS	RGE	SFN67, SFN68, SFN69	RGE2	MPE1, MPE2, MPE3
RIOFRIO	RGE			
SAN BARTOLOME DE PINARES	RGE			
SAN ESTEBAN DEL VALLE	RGE			
SANTA CRUZ DEL VALLE	RGE	SFN67, SFN68, SFN69	RGE2	MPE1, MPE2, MPE3
SOTALVO	RGE			
VALLE DEL TORMES	RGE	SFN67, SFN68, SFN69	RGE2	MPE1, MPE2, MPE3
VILLANUEVA DEL CAMPILLO		SFN67, SFN68, SFN69	RGE2	MPE1, MPE2, MPE3

COBERTURA

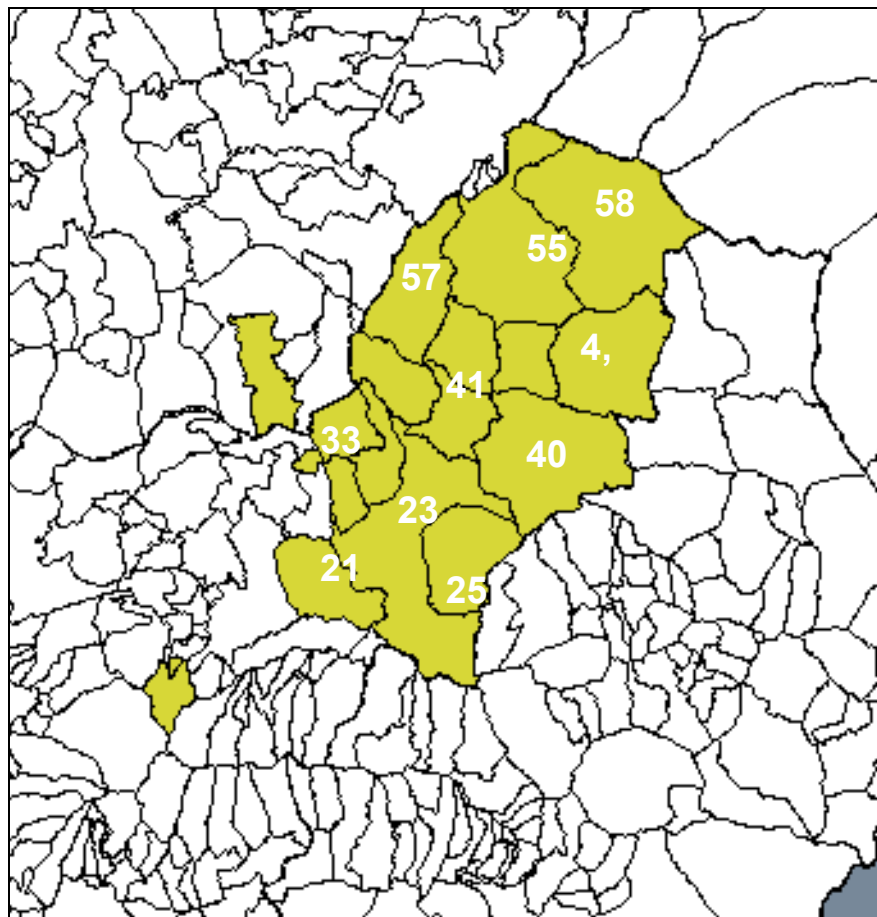
Oficial RGE	95,45%
Oficial SFN67, SFN68, SFN69	92,65%
Oficial AUT*	98
Oficial RGE2	92,65%
Oficial MPE1, MPE2, MPE3	92,65%
Extensión RGE	3,41%
Extensión SFN67, SFN68, SFN69	5,77%
Número de receptores TDT-SAT	717

*Cobertura de la Comunidad Autónoma

PLAN DE ACTUACIÓN

Año de inicio migración	2013
Periodo de simulcast [meses]	9

ÁREA GEOGRÁFICA: BAZA



DATOS GENERALES DEL AG

NºMunicipios	18
Habitantes	63.735
Edificios con instalación comunitaria	1.189
Viviendas Unifamiliares	28.108
Empresas Instaladoras registradas Mityc	13

LISTADO DE MUNICIPIOS AFECTADOS

CÓDIGO	MUNICIPIO	HABITANTES	EDIFICIOS CON INSTALACIÓN COMUNITARIA	VIVIENDAS UNIFAMILIARES	EMPRESAS INSTALADORAS REGISTRADAS
18023	Baza	21982	645	5.809	7
18029	Benamaurel	2458	42	1.081	0
18039	Caniles	4905	60	2.198	2
18045	Castilléjar	1580	10	976	0
18046	Castril	2451	33	1.571	0
18053	Cortes de Baza	2259	12	1.229	0
18056	Cúllar	4703	150	2.612	0
18078	Freila	1132	9	624	0
18082	Galera	1057	5	899	0
18085	Gor	917	5	732	0
18098	Huéscar	8178	84	3.925	2
18123	Lugros	350	0	310	0
18146	Orce	1321	7	768	0
18161	Polícar	227	5	178	0
18164	Puebla de Don Fadrique	2474	31	1.546	1
18194	Zújar	3020	47	1.569	0
18912	Cuevas del Campo	2054	34	847	1
23045	Huesa	2667	9	1.234	0

CENTROS DE DIFUSIÓN

Centros Oficiales RGE	5
Centros Oficiales SFN67, SFN68, SFN69	4
Centros Oficiales AUT	5
Centros Oficiales RGE2	4
Centros Oficiales MPE1, MPE2, MPE3	4
Centros extensión de cobertura RGE	2
Centros extensión de cobertura SFN67, SFN68, SFN69	4
Demarcaciones TDT-local	2

LISTADO DE CENTROS OFICIALES

Centro	Emisiones			
BAZA	RGE	SFN67, SFN68, SFN69	RGE2	MPE1, MPE2, MPE3
GALERA	RGE			
HUESA II	RGE	SFN67, SFN68, SFN69	RGE2	MPE1, MPE2, MPE3
HUESCAR	RGE	SFN67, SFN68, SFN69	RGE2	MPE1, MPE2, MPE3
PUEBLA DE DON FADRIQUE	RGE	SFN67, SFN68, SFN69	RGE2	MPE1, MPE2, MPE3

COBERTURA

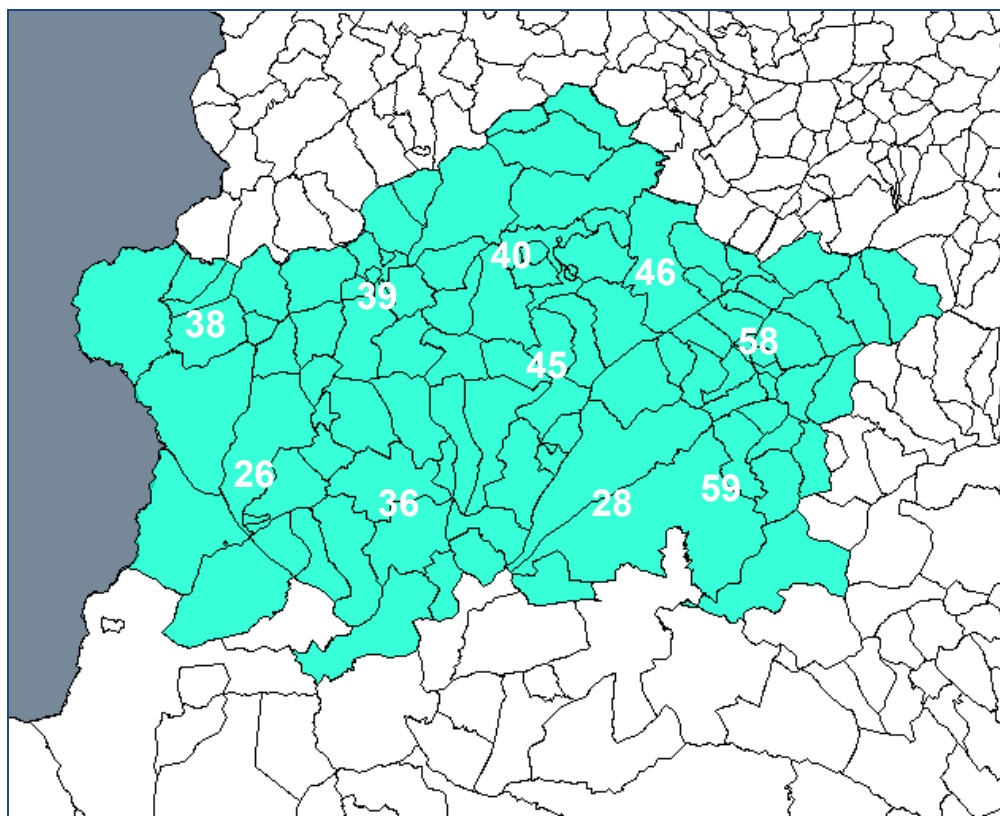
Oficial RGE	94,04%
Oficial SFN67, SFN68, SFN69	94,15%
Oficial AUT*	98%
Oficial RGE2	94,15%
Oficial MPE1, MPE2, MPE3	94,15%
Extensión RGE	0,98%
Extensión SFN67, SFN68, SFN69	0,97%
Número de receptores TDT-SAT	82

*Cobertura de la Comunidad Autónoma

PLAN DE ACTUACIÓN

Año de inicio migración	2014
Periodo de simulcast [meses]	9

ÁREA GEOGRÁFICA: CÁCERES NORTE



DATOS GENERALES DEL AG

NºMunicipios	94
Habitantes	146.030
Edificios con instalación comunitaria	3.399
Viviendas Unifamiliares	68.640
Empresas Instaladoras registradas Mityc	58

LISTADO DE MUNICIPIOS AFECTADOS

CÓDIGO	MUNICIPIO	HABITANTES	EDIFICIOS CON INSTALACIÓN COMUNITARIA	VIVIENDAS UNIFAMILIARES	EMPRESAS INSTALADORAS REGISTRADAS
10001	Abadía	326	0	219	0
10003	Acebo	674	15	860	1
10005	Aceituna	625	1	387	0
10006	Ahigal	1451	28	1.171	0
10015	Aldeanueva del Camino	797	9	737	0
10016	Aldehuela de Jerte	382	3	250	0
10022	Arroyomolinos de la Vera	493	1	402	0
10025	Barrado	473	3	363	0
10034	Cabezabellosa	414	6	667	0
10035	Cabezuela del Valle	2255	65	923	0
10036	Cabrero	369	1	311	0
10038	Cachorrilla	101	0	164	0
10039	Cadalso	508	3	376	0
10040	Calzadilla	478	1	565	0
10041	Caminomorisco	1232	12	660	0
10047	Carcaboso	1118	19	530	0
10050	Casar de Palomero	1392	13	851	1
10051	Casares de las Hurdes	522	2	513	0
10053	Casas de Don Gómez	336	0	291	0
10054	Casas del Castañar	627	4	840	0
10055	Casas del Monte	808	8	579	0
10059	Casillas de Coria	467	11	484	0
10061	Ceclavín	2038	31	1.542	0
10063	Cerezo	193	0	182	0
10064	Cilleros	1859	19	1.281	1
10067	Coria	12962	522	3.831	11
10071	Descargamaría	195	3	300	0
10072	Eljas	1013	3	978	2
10076	Galisteo	1095	12	561	0
10079	Garganta la Olla	1038	37	594	0
10080	Gargantilla	432	4	390	0
10081	Gargüera	127	0	249	0
10084	Gata	1654	14	1.198	0
10086	Granja (La)	366	1	303	0
10088	Guijo de Coria	234	1	284	0
10089	Guijo de Galisteo	1676	4	897	0
10090	Guijo de Granadilla	620	1	433	0
10093	Hernán-Pérez	515	2	305	0
10096	Hervás	4156	186	1.595	1
10099	Holguera	765	0	488	0
10100	Hoyos	981	16	680	0

CÓDIGO	MUNICIPIO	HABITANTES	EDIFICIOS CON INSTALACIÓN COMUNITARIA	VIVIENDAS UNIFAMILIARES	EMPRESAS INSTALADORAS REGISTRADAS
10101	Huélaga	197	0	169	0
10106	Jarilla	153	0	274	0
10107	Jerte	1324	22	789	0
10108	Ladrillar	225	4	462	0
10116	Malpartida de Plasencia	4696	53	2.008	3
10117	Marchagaz	246	0	233	0
10123	Mirabel	715	4	734	0
10124	Mohedas de Granadilla	990	2	515	0
10127	Montehermoso	5830	113	2.276	3
10128	Moraleja	7185	169	3.203	5
10129	Morcillo	423	3	368	0
10130	Navaconcejo	2046	101	922	1
10135	Nuñomoral	1436	13	1.010	1
10136	Oliva de Plasencia	262	0	332	1
10137	Palomero	450	5	431	0
10138	Pasarón de la Vera	676	5	568	0
10139	Pedroso de Acim	108	1	193	0
10142	Perales del Puerto	984	3	763	0
10143	Pescueza	160	0	213	0
10144	Pesga (La)	1124	1	539	1
10146	Pinofrankeado	1654	7	837	0
10147	Piornal	1525	41	1.485	0
10148	Plasencia	41447	1.514	4.346	19
10150	Portaje	419	2	477	0
10151	Portezuelo	262	0	304	0
10152	Pozuelo de Zarcón	568	0	489	0
10154	Rebollar	243	0	153	0
10155	Riolobos	1386	3	908	0
10156	Robledillo de Gata	119	0	176	0
10164	San Martín de Trevejo	907	7	677	0
10167	Santa Cruz de Paniagua	307	1	322	0
10171	Santibáñez el Alto	424	0	329	0
10172	Santibáñez el Bajo	823	4	544	1
10174	Segura de Toro	192	2	194	0
10181	Tejeda de Tiétar	883	14	685	0
10182	Toril	178	1	126	0
10183	Tornavacas	1173	63	701	0
10184	Torno (El)	983	20	719	0
10185	Torrecilla de los Ángeles	665	1	385	1
10187	Torre de Don Miguel	552	3	542	0
10189	Torrejuncillo	3307	17	2.312	2

CÓDIGO	MUNICIPIO	HABITANTES	EDIFICIOS CON INSTALACIÓN COMUNITARIA	VIVIENDAS UNIFAMILIARES	EMPRESAS INSTALADORAS REGISTRADAS
10196	Valdastillas	368	9	237	0
10202	Valdeobispo	749	9	697	0
10205	Valverde del Fresno	2481	41	1.447	1
10207	Villa del Campo	548	1	466	0
10210	Villamiel	680	0	525	0
10211	Villanueva de la Sierra	490	4	468	0
10214	Villar de Plasencia	227	1	394	0
10215	Villasbuenas de Gata	463	10	289	0
10216	Zarza de Granadilla	1873	18	1.086	2
10218	Zarza la Mayor	1405	33	1.258	0
10902	Vegaviana	853	0	380	0
10903	Alagón del Río	879	0	446	0

CENTROS DE DIFUSIÓN

Centros Oficiales RGE	22
Centros Oficiales SFN67, SFN68, SFN69	11
Centros Oficiales AUT	22
Centros Oficiales RGE2	11
Centros Oficiales MPE1, MPE2, MPE3	11
Centros extensión de cobertura RGE	30
Centros extensión de cobertura SFN67, SFN68, SFN69	41
Demarcaciones TDT-local	2

LISTADO DE CENTROS OFICIALES

Centro	Emisiones			
AY. PIORNAL	RGE			
CAMINOMORISCO	RGE			
CASAR DE PALOMERO	RGE	SFN67, SFN68, SFN69	RGE2	MPE1, MPE2, MPE3
CASARES DE LAS HURDES	RGE			
CASAS DEL CASTAÑAR	RGE	SFN67, SFN68, SFN69	RGE2	MPE1, MPE2, MPE3
CECLAVIN	RGE	SFN67, SFN68, SFN69	RGE2	MPE1, MPE2, MPE3
CORIA	RGE	SFN67, SFN68, SFN69	RGE2	MPE1, MPE2, MPE3
ELJAS	RGE			
GARGANTA LA OLLA	RGE			
GATA	RGE	SFN67, SFN68, SFN69	RGE2	MPE1, MPE2, MPE3

Centro	Emisiones			
HERVAS	RGE	SFN67, SFN68, SFN69	RGE2	MPE1, MPE2, MPE3
LADRILLAR	RGE			
NAVACONCEJO	RGE	SFN67, SFN68, SFN69	RGE2	MPE1, MPE2, MPE3
NUÑOMORAL	RGE			
NUÑOMORAL II	RGE			
OLIVA DE PLASENCIA	RGE			
PINOFRANQUEADO	RGE			
PLASENCIA II	RGE	SFN67, SFN68, SFN69	RGE2	MPE1, MPE2, MPE3
ROBLEDILLO DE GATA	RGE			
SAN MARTIN DE TREVEJO	RGE	SFN67, SFN68, SFN69	RGE2	MPE1, MPE2, MPE3
TORREJONCILLO	RGE	SFN67, SFN68, SFN69	RGE2	MPE1, MPE2, MPE3
VEGAS DE CORIA	RGE			
ZARZA LA MAYOR II		SFN67, SFN68, SFN69	RGE2	MPE1, MPE2, MPE3

COBERTURA

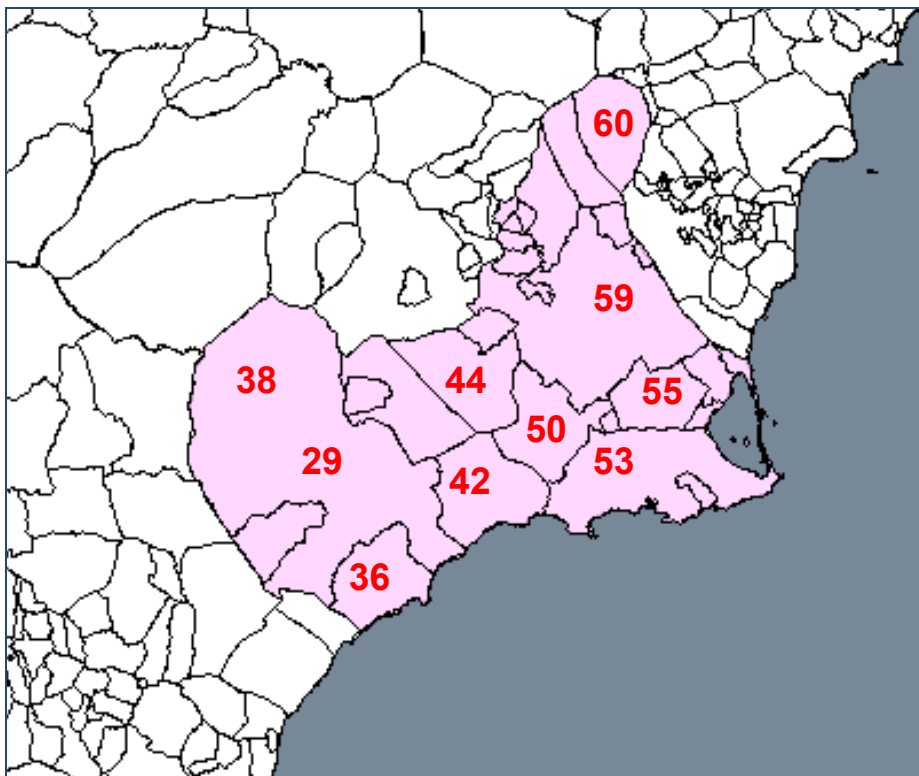
Oficial RGE	96,74%
Oficial SFN67, SFN68, SFN69	92,77%
Oficial AUT*	98
Oficial RGE2	92,77%
Oficial MPE1, MPE2, MPE3	92,77%
Extensión RGE	1,18%
Extensión SFN67, SFN68, SFN69	3,87%
Número de receptores TDT-SAT	90

*Cobertura de la Comunidad Autónoma

PLAN DE ACTUACIÓN

Año de inicio migración	2012
Periodo de simulcast [meses]	15

ÁREA GEOGRÁFICA: CARRASCOY



DATOS GENERALES DEL AG

NºMunicipios	27
Habitantes	1.241.799
Edificios con instalación comunitaria	34.245
Viviendas Unifamiliares	264.276
Empresas Instaladoras registradas Mityc	350

LISTADO DE MUNICIPIOS AFECTADOS

CÓDIGO	MUNICIPIO	HABITANTES	EDIFICIOS CON INSTALACIÓN COMUNITARIA	VIVIENDAS UNIFAMILIARES	EMPRESAS INSTALADORAS REGISTRADAS
30001	Abanilla	6585	73	2.951	2
30003	Águilas	34900	1.369	7.446	19
30005	Alcantarilla	41326	1.356	5.239	14
30006	Aledo	1053	9	575	0
30007	Alguazas	9146	138	2.098	2
30008	Alhama de Murcia	20269	463	5.370	3
30009	Archena	18135	421	4.470	9
30010	Beniel	11027	229	1.877	0
30016	Cartagena	214165	6.713	47.384	41
30018	Ceutí	10448	241	2.548	5
30020	Fortuna	9813	174	3.648	1
30021	Fuente Álamo de Murcia	15193	234	5.335	4
30023	Librilla	4614	93	1.610	2
30024	Lorca	92694	1.811	17.256	20
30025	Lorquí	7038	112	1.779	4
30026	Mazarrón	35464	1.512	12.515	10
30027	Molina de Segura	65815	1.061	11.307	16
30030	Murcia	441345	10.792	64.266	140
30033	Puerto Lumbreras	14120	286	4.277	4
30035	San Javier	31820	1.928	11.461	14
30036	San Pedro del Pinatar	23903	1.293	10.214	6
30037	Torre-Pacheco	32471	603	8.101	8
30038	Torres de Cotillas (Las)	21282	224	5.143	4
30039	Totana	29333	649	7.998	13
30041	Unión (La)	18366	497	3.248	2
30901	Santomera	15481	345	3.336	2
30902	Alcázares (Los)	15993	1.622	12.824	5

CENTROS DE DIFUSIÓN

Centros Oficiales RGE	12
Centros Oficiales SFN67, SFN68, SFN69	10
Centros Oficiales AUT	12
Centros Oficiales RGE2	10
Centros Oficiales MPE1, MPE2, MPE3	10
Centros extensión de cobertura RGE	20
Centros extensión de cobertura SFN67, SFN68, SFN69	22
Demarcaciones TDT-local	5

LISTADO DE CENTROS OFICIALES

Centro	Emisiones			
AGUILAS	RGE	SFN67, SFN68, SFN69	RGE2	MPE1, MPE2, MPE3
ALEDO	RGE			
ALHAMA DE MURCIA	RGE	SFN67, SFN68, SFN69	RGE2	MPE1, MPE2, MPE3
ALUMBRES	RGE	SFN67, SFN68, SFN69	RGE2	MPE1, MPE2, MPE3
CARRASCOY	RGE	SFN67, SFN68, SFN69	RGE2	MPE1, MPE2, MPE3
CARTAGENA	RGE	SFN67, SFN68, SFN69	RGE2	MPE1, MPE2, MPE3
ISLA PLANA	RGE	SFN67, SFN68, SFN69	RGE2	MPE1, MPE2, MPE3
LA PACA	RGE	SFN67, SFN68, SFN69	RGE2	MPE1, MPE2, MPE3
LORCA II	RGE	SFN67, SFN68, SFN69	RGE2	MPE1, MPE2, MPE3
LORCA III	RGE	SFN67, SFN68, SFN69	RGE2	MPE1, MPE2, MPE3
PUERTO LUMBRERAS	RGE	SFN67, SFN68, SFN69	RGE2	MPE1, MPE2, MPE3
SANTOMERA	RGE			

COBERTURA

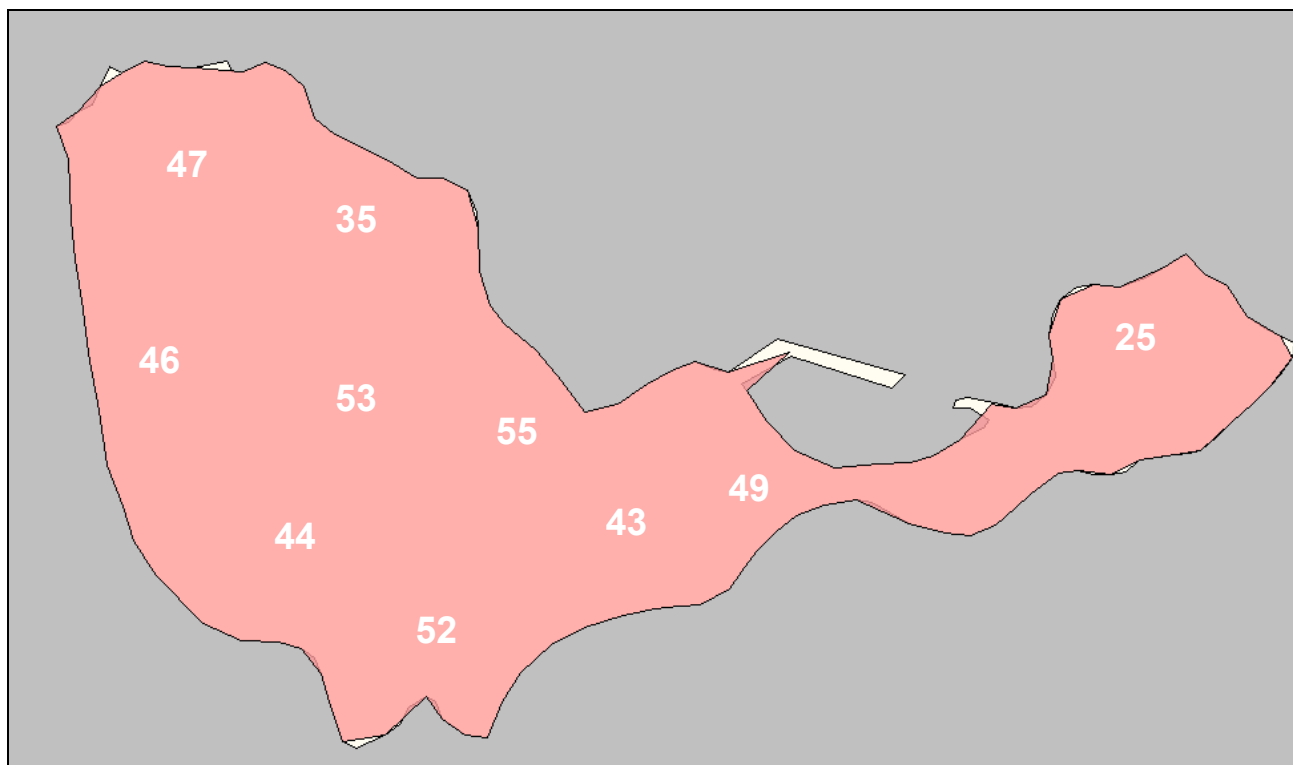
Oficial RGE	99,60%
Oficial SFN67, SFN68, SFN69	99,58%
Oficial AUT*	98,00%
Oficial RGE2	99,58%
Oficial MPE1, MPE2, MPE3	99,58%
Extensión RGE	0,19%
Extensión SFN67, SFN68, SFN69	0,19%
Número de receptores TDT-SAT	248

*Cobertura de la Comunidad Autónoma

PLAN DE ACTUACIÓN

Año de inicio migración	2013
Periodo de simulcast [meses]	24

ÁREA GEOGRÁFICA: CEUTA



DATOS GENERALES DEL AG

NºMunicipios	1
Habitantes	80.579
Edificios con instalación comunitaria	1.620
Viviendas Unifamiliares	5.635
Empresas Instaladoras registradas Mityc	9

LISTADO DE MUNICIPIOS AFECTADOS

CÓDIGO	MUNICIPIO	HABITANTES	EDIFICIOS CON INSTALACIÓN COMUNITARIA	VIVIENDAS UNIFAMILIARES	EMPRESAS INSTALADORAS REGISTRADAS
51001	Ceuta	80579	1.620	5.635	9

CENTROS DE DIFUSIÓN

Centros Oficiales RGE	1
Centros Oficiales SFN67, SFN68, SFN69	1
Centros Oficiales AUT	1
Centros Oficiales RGE2	1
Centros Oficiales MPE1, MPE2, MPE3	1
Centros extensión de cobertura RGE	2
Centros extensión de cobertura SFN67, SFN68, SFN69	2
Demarcaciones TDT-local	1

LISTADO DE CENTROS OFICIALES

Centro	Emisiones			
CEUTA	RGE	SFN67, SFN68, SFN69	RGE2	MPE1, MPE2, MPE3

COBERTURA

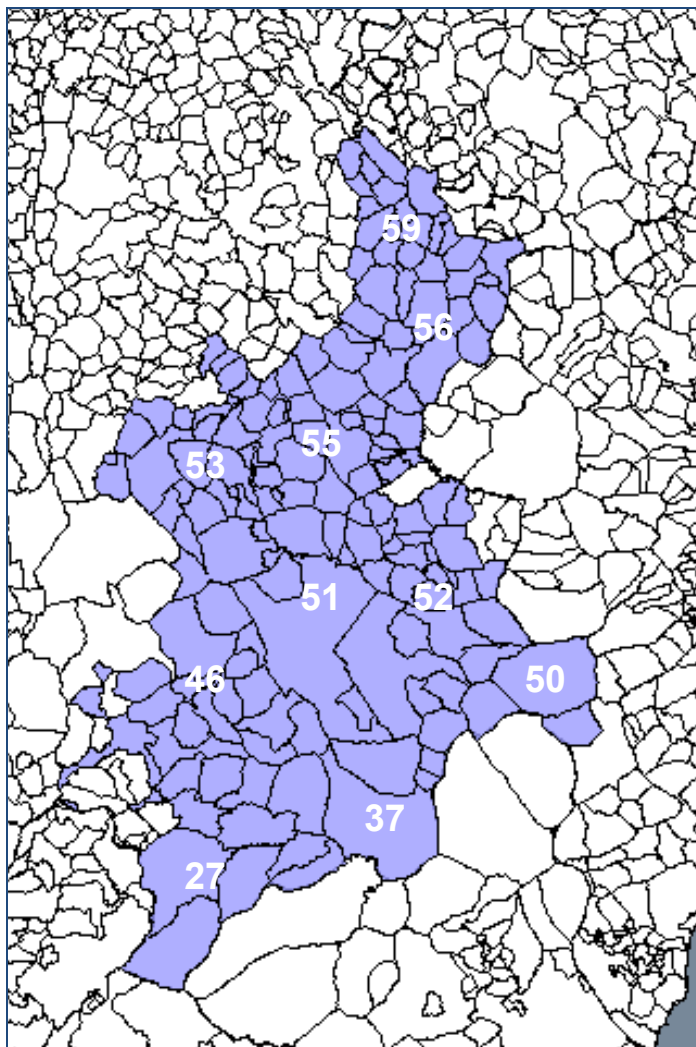
Oficial RGE	99,13%
Oficial SFN67, SFN68, SFN69	97,92%
Oficial AUT*	98%
Oficial RGE2	97,92%
Oficial MPE1, MPE2, MPE3	97,92%
Extensión RGE	0,43%
Extensión SFN67, SFN68, SFN69	0,67%
Número de receptores TDT-SAT	0

*Cobertura de la Comunidad Autónoma

PLAN DE ACTUACIÓN

Año de inicio migración	2013
Periodo de simulcast [meses]	12

ÁREA GEOGRÁFICA: CHINCHILLA



DATOS GENERALES DEL AG

NºMunicipios	147
Habitantes	425.514
Edificios con instalación comunitaria	11.301
Viviendas Unifamiliares	120.097
Empresas Instaladoras registradas Mityc	79

LISTADO DE MUNICIPIOS AFECTADOS

CÓDIGO	MUNICIPIO	HABITANTES	EDIFICIOS CON INSTALACIÓN COMUNITARIA	VIVIENDAS UNIFAMILIARES	EMPRESAS INSTALADORAS REGISTRADAS
02001	Abengibre	932	0	468	0
02002	Alatoz	599	7	451	0
02003	Albacete	170475	6.407	9.064	36
02004	Albatana	812	0	450	0
02005	Alborea	883	4	578	0
02006	Alcadozo	737	0	391	0
02007	Alcalá del Júcar	1381	18	730	0
02008	Alcaraz	1642	36	1.013	0
02009	Almansa	25654	927	3.343	9
02010	Alpera	2414	32	1.175	0
02011	Ayna	808	23	758	0
02012	Balazote	2448	24	1.004	0
02014	Ballestero (El)	479	0	394	0
02015	Barrax	2053	8	923	0
02017	Bogarra	1015	17	843	0
02018	Bonete	1217	16	571	0
02020	Carcelén	645	1	470	0
02021	Casas de Juan Núñez	1410	6	667	0
02022	Casas de Lázaro	453	4	523	0
02024	Casas-Ibáñez	4761	111	1.687	3
02025	Caudete	10450	334	2.290	5
02026	Cenizate	1316	6	532	0
02027	Corral-Rubio	409	2	296	0
02029	Chinchilla de Monte-Aragón	3924	50	1.490	0
02030	Elche de la Sierra	3944	102	1.963	1
02031	Férez	755	10	552	0
02032	Fuensanta	366	2	418	0
02033	Fuente-Álamo	2673	11	1.215	0
02034	Fuentealbilla	2067	16	904	0
02035	Gineta (La)	2494	21	970	0
02036	Golosalvo	123	1	96	0
02037	Hellín	31109	868	7.103	8
02038	Herrera (La)	346	0	242	0
02039	Higueruela	1284	8	777	0
02040	Hoya-Gonzalo	710	6	322	0
02041	Jorquera	457	0	362	0
02042	Letur	1076	24	901	0
02043	Lezuza	1620	14	1.227	0
02044	Liétor	1440	27	1.014	0
02045	Madrigueras	4917	39	1.807	0
02046	Mahora	1412	12	758	0
02047	Masegoso	90	2	259	0

CÓDIGO	MUNICIPIO	HABITANTES	EDIFICIOS CON INSTALACIÓN COMUNITARIA	VIVIENDAS UNIFAMILIARES	EMPRESAS INSTALADORAS REGISTRADAS
02048	Minaya	1725	8	1.070	0
02049	Molinicos	1060	16	956	0
02050	Montalvos	132	0	119	0
02051	Montealegre del Castillo	2301	26	1.006	0
02052	Motilleja	573	0	289	0
02054	Navas de Jorquera	551	0	320	0
02055	Nerpio	1499	15	1.068	0
02056	Ontur	2318	24	1.032	0
02058	Paterna del Madera	462	26	492	0
02059	Peñascosa	384	1	323	0
02060	Peñas de San Pedro	1311	13	856	0
02061	Pétrola	777	6	599	0
02063	Pozohondo	1792	5	1.108	0
02064	Pozo-Lorente	469	0	388	0
02065	Pozuelo	587	6	339	0
02066	Recueja (La)	309	3	256	0
02068	Robledo	476	3	331	0
02069	Roda (La)	16299	526	3.859	5
02071	San Pedro	1272	14	728	0
02072	Socovos	2001	12	1.316	0
02073	Tarazona de la Mancha	6746	175	2.364	0
02074	Tobarra	8207	205	3.392	3
02075	Valdeganga	1933	26	961	0
02078	Villalgordo del Júcar	1276	12	707	0
02083	Villaviente	269	1	192	0
02086	Yeste	3331	74	2.169	0
02901	Pozo Cañada	2885	35	923	1
16003	Alarcón	177	0	134	0
16007	Alberca de Záncara (La)	1976	6	1.059	0
16008	Alcalá de la Vega	139	6	368	0
16013	Algarra	24	1	76	0
16014	Aliaguilla	782	3	547	0
16017	Almodóvar del Pinar	465	5	357	0
16026	Atalaya del Cañavate	115	0	115	0
16036	Boniches	151	18	189	0
16039	Buenache de Alarcón	639	4	684	0
16042	Campillo de Altobuey	1576	16	1.143	0
16043	Campillos-Paravientos	127	6	239	0
16044	Campillos-Sierra	61	1	171	0
16047	Cañada Juncosa	303	0	233	0

CÓDIGO	MUNICIPIO	HABITANTES	EDIFICIOS CON INSTALACIÓN COMUNITARIA	VIVIENDAS UNIFAMILIARES	EMPRESAS INSTALADORAS REGISTRADAS
16049	Cañavate (El)	161	2	167	0
16052	Cañete	960	32	661	0
16056	Cardenete	623	5	748	0
16060	Casas de Benítez	1055	4	791	0
16061	Casas de Fernando Alonso	1503	0	652	0
16062	Casas de Garcimolina	32	1	136	0
16063	Casas de Guijarro	153	0	98	0
16064	Casas de Haro	888	0	651	0
16065	Casas de los Pinos	531	0	264	0
16066	Casasmarro	3361	15	1.650	0
16068	Castillejo de Iniesta	184	0	151	0
16082	Enguñanos	426	21	580	0
16088	Fuentelespino de Moya	148	4	243	0
16092	Gabaldón	201	1	134	0
16093	Garaballa	110	1	242	0
16095	Graja de Campalbo	120	0	110	0
16096	Graja de Iniesta	461	3	181	0
16097	Henarejos	207	1	382	0
16098	Herrumblar (El)	756	1	484	1
16104	Hontecillas	77	0	165	0
16109	Huérquina	60	3	118	0
16111	Huerta del Marquesado	217	6	231	0
16113	Iniesta	4694	41	1.838	0
16115	Laguna del Marquesado	68	0	117	0
16117	Landete	1376	48	802	0
16118	Ledaña	1931	21	1.054	0
16125	Minglanilla	2669	32	1.344	0
16126	Mira	847	17	860	0
16134	Motilla del Palancar	6195	127	1.918	3
16135	Moya	194	27	507	0
16137	Narboneta	55	0	180	0
16142	Olmedilla de Alarcón	154	6	172	0
16147	Pajaroncillo	84	0	99	0
16150	Paracuellos	132	1	266	0
16155	Peral (El)	822	0	374	0
16157	Pesquera (La)	242	4	367	0
16158	Picazo (El)	771	2	555	0
16166	Pozoamargo	382	0	248	0
16171	Provencio (El)	2771	9	1.374	1
16174	Puebla del Salvador	265	0	253	0
16175	Quintanar del Rey	7910	139	2.279	1

CÓDIGO	MUNICIPIO	HABITANTES	EDIFICIOS CON INSTALACIÓN COMUNITARIA	VIVIENDAS UNIFAMILIARES	EMPRESAS INSTALADORAS REGISTRADAS
16187	Salinas del Manzano	105	4	227	0
16189	Salvacañete	316	8	410	0
16190	San Clemente	7204	113	2.345	1
16192	San Martín de Boniches	59	0	104	0
16194	Santa Cruz de Moya	290	11	727	0
16195	Santa María del Campo Rus	706	2	544	0
16198	Sisante	1960	6	1.090	0
16202	Talayuelas	1049	21	923	0
16204	Tébar	375	0	180	0
16205	Tejadillos	139	0	231	0
16224	Valdemeca	110	1	212	0
16231	Valhermoso de la Fuente	50	0	88	0
16236	Valverde de Júcar	1280	11	1.030	0
16237	Valverdejo	111	0	107	0
16238	Vara de Rey	631	1	553	0
16244	Villagarcía del Llano	848	0	597	0
16248	Villalpardo	1143	5	639	0
16251	Villanueva de la Jara	2231	27	1.248	0
16258	Villar del Humo	266	10	532	0
16271	Villarta	965	3	488	1
16274	Víllora	148	0	252	0
16276	Yémeda	28	0	71	0
16278	Zafrilla	90	0	178	0
16908	Pozorrubielos de la Mancha	334	0	396	0

CENTROS DE DIFUSIÓN

Centros Oficiales RGE	54
Centros Oficiales SFN67, SFN68, SFN69	24
Centros Oficiales AUT	54
Centros Oficiales RGE2	24
Centros Oficiales MPE1, MPE2, MPE3	24
Centros extensión de cobertura RGE	80
Centros extensión de cobertura SFN67, SFN68, SFN69	110
Demarcaciones TDT-local	7

LISTADO DE CENTROS OFICIALES

Centro	Emisiones			
ABEJUELA,LA	RGE			
AGRAMON	RGE			
ALBERCA DE ZANCARA	RGE	SFN67, SFN68, SFN69	RGE2	MPE1, MPE2, MPE3
ALCALA DE JUCAR	RGE			
ALCARAZ	RGE	SFN67, SFN68, SFN69	RGE2	MPE1, MPE2, MPE3
ALIAGUILLA	RGE			
ALMANSA	RGE	SFN67, SFN68, SFN69	RGE2	MPE1, MPE2, MPE3
ALMODOVAR DEL PINAR	RGE			
AYNA	RGE			
BOGARRA	RGE			
BONICHES	RGE			
CARCELEN	RGE	SFN67, SFN68, SFN69	RGE2	MPE1, MPE2, MPE3
CASAS DE JUAN NUÑEZ		SFN67, SFN68, SFN69	RGE2	MPE1, MPE2, MPE3
CASAS-IBAÑEZ	RGE	SFN67, SFN68, SFN69	RGE2	MPE1, MPE2, MPE3
CAUDETE	RGE	SFN67, SFN68, SFN69	RGE2	MPE1, MPE2, MPE3
CHINCHILLA	RGE	SFN67, SFN68, SFN69	RGE2	MPE1, MPE2, MPE3
DEHESA,LA	RGE			
ELCHE DE LA SIERRA	RGE	SFN67, SFN68, SFN69	RGE2	MPE1, MPE2, MPE3
FUENTEALBILLA	RGE	SFN67, SFN68, SFN69	RGE2	MPE1, MPE2, MPE3
HELLIN	RGE	SFN67, SFN68, SFN69	RGE2	MPE1, MPE2, MPE3
HIGUERUELA	RGE	SFN67, SFN68, SFN69	RGE2	MPE1, MPE2, MPE3
HUERTA DEL MARQUESADO	RGE			
JARDIN, EL	RGE			
LANDETE	RGE	SFN67, SFN68, SFN69	RGE2	MPE1, MPE2, MPE3
LEDAÑA	RGE	SFN67, SFN68, SFN69	RGE2	MPE1, MPE2, MPE3
LETUR	RGE			
LEZUZA	RGE			
LIETOR	RGE	SFN67, SFN68, SFN69	RGE2	MPE1, MPE2, MPE3
MINATEDA-HORCA	RGE			
MIRA	RGE	SFN67, SFN68, SFN69	RGE2	MPE1, MPE2, MPE3
MONTEALEGRE DEL CASTILLO	RGE	SFN67, SFN68, SFN69	RGE2	MPE1, MPE2, MPE3
MOTILLA DEL PALANCAR	RGE	SFN67, SFN68, SFN69	RGE2	MPE1, MPE2, MPE3
NERPIO	RGE			
NERPIO II	RGE			
PARACUELLOS DE LA VEGA	RGE			
PATERNA DEL MADERA	RGE			
PERAL, EL	RGE			
PESQUERA CUENCA	RGE			
PICAZO, EL	RGE			
POZO LORENTE	RGE			
QUINTANAR DEL REY	RGE	SFN67, SFN68, SFN69	RGE2	MPE1, MPE2, MPE3
RECUEJA	RGE			
ROBLEDO	RGE			

Centro	Emisiones			
SAN CLEMENTE	RGE	SFN67, SFN68, SFN69	RGE2	MPE1, MPE2, MPE3
SEGE	RGE			
SISANTE	RGE	SFN67, SFN68, SFN69	RGE2	MPE1, MPE2, MPE3
SOCOVOs	RGE			
TALAYUELAS	RGE			
TOBARRA	RGE	SFN67, SFN68, SFN69	RGE2	MPE1, MPE2, MPE3
VALVERDE DEL JUCAR	RGE			
VILLALGORDO DEL JUCAR	RGE			
VILLANUEVA DE LA JARA	RGE	SFN67, SFN68, SFN69	RGE2	MPE1, MPE2, MPE3
VILLAR DEL HUMO	RGE			
YEMEDA	RGE			
YESTE	RGE	SFN67, SFN68, SFN69	RGE2	MPE1, MPE2, MPE3

COBERTURA

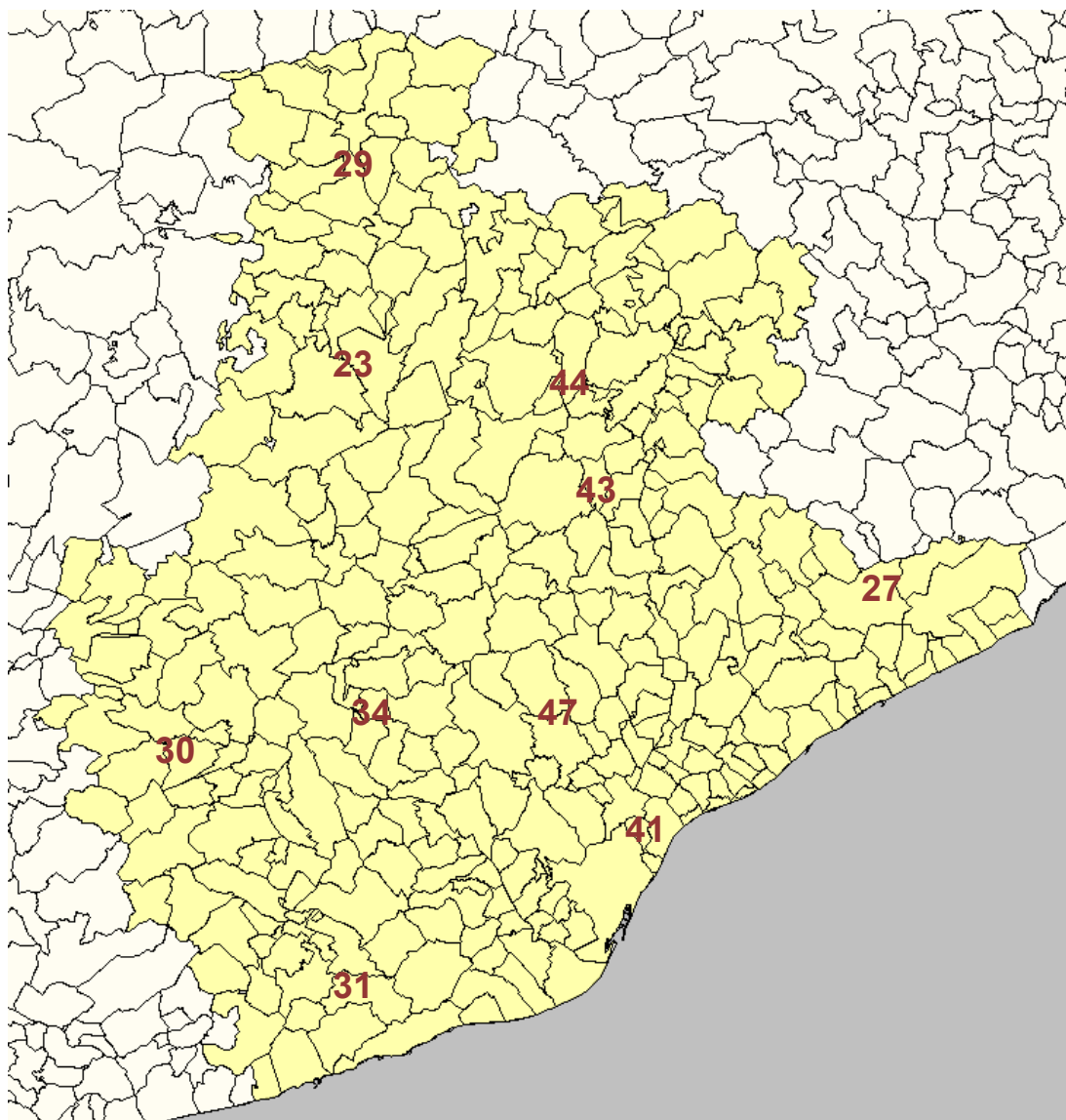
Oficial RGE	96,74%
Oficial SFN67, SFN68, SFN69	92,56%
Oficial AUT*	98%
Oficial RGE2	92,56%
Oficial MPE1, MPE2, MPE3	92,56%
Extensión RGE	1,45%
Extensión SFN67, SFN68, SFN69	3,42%
Número de receptores TDT-SAT	1771

*Cobertura de la Comunidad Autónoma

PLAN DE ACTUACIÓN

Año de inicio migración	2012
Periodo de simulcast [meses]	12

ÁREA GEOGRÁFICA: COLLSEROLA



DATOS GENERALES DEL AG

NºMunicipios	311
Habitantes	5.511.147
Edificios con instalación comunitaria	160.904
Viviendas Unifamiliares	502.774
Empresas Instaladoras registradas Mityc	885

LISTADO DE MUNICIPIOS AFECTADOS

CÓDIGO	MUNICIPIO	HABITANTES	EDIFICIOS CON INSTALACIÓN COMUNITARIA	VIVIENDAS UNIFAMILIARES	EMPRESAS INSTALADORAS REGISTRADAS
08001	Abdera	11469	145	2.376	2
08002	Aguilar de Segarra	253	0	82	0
08003	Alella	9557	159	2.423	2
08004	Alpens	303	6	185	0
08005	Ametlla del Vallès (L)	8112	65	2.117	1
08006	Arenys de Mar	14688	668	1.927	2
08007	Arenys de Munt	8335	254	1.751	0
08008	Argençola	245	0	64	0
08009	Argentona	11718	256	2.993	2
08010	Artés	5515	133	1.277	5
08011	Avià	2223	59	698	2
08012	Avinyó	2336	27	602	0
08013	Avinyonet del Penedès	1685	12	515	0
08014	Aiguafreda	2505	78	698	1
08015	Badalona	218886	6.171	11.279	30
08016	Bagà	2361	184	541	2
08017	Balenyà	3702	70	984	0
08018	Balsareny	3485	112	974	3
08019	Barcelona	1619337	51.370	30.591	216
08020	Begues	6348	94	1.603	1
08021	Bellprat	97	0	59	0
08022	Berga	17161	1.029	1.945	7
08023	Bigues i Riells	8664	56	2.917	0
08024	Borredà	604	44	225	0
08025	Bruc (El)	1956	16	662	0
08026	Brull (El)	255	0	102	0
08027	Cabanyes (Les)	902	1	229	0
08028	Cabrera d'Anoia	1343	2	607	0
08029	Cabrera de Mar	4504	64	1.077	2
08030	Cabrils	7108	82	1.982	1
08031	Calaf	3611	134	759	1
08032	Caldes d'Estrac	2783	119	590	0
08033	Caldes de Montbui	17019	416	3.888	1
08034	Calders	934	11	460	0
08035	Calella	18625	702	1.871	3
08036	Calonge de Segarra	194	6	126	0
08037	Calldetenes	2425	33	557	1
08038	Callús	1845	48	325	1
08039	Campins	413	5	113	0
08040	Canet de Mar	13915	498	2.316	0
08041	Canovelles	16076	407	1.523	1
08042	Cànoves i Samalús	2809	5	1.126	0

CÓDIGO	MUNICIPIO	HABITANTES	EDIFICIOS CON INSTALACIÓN COMUNITARIA	VIVIENDAS UNIFAMILIARES	EMPRESAS INSTALADORAS REGISTRADAS
08043	Canyelles	4196	15	2.070	0
08044	Capellades	5498	132	787	0
08045	Capolat	82	0	49	0
08046	Cardedeu	16897	511	2.767	3
08047	Cardona	5182	309	1.212	2
08048	Carme	828	14	325	0
08049	Casserres	1583	20	691	1
08050	Castellar del Riu	163	2	60	0
08051	Castellar del Vallès	23129	410	4.988	3
08052	Castellar de n'Hug	187	4	208	0
08053	Castellbell i el Vilar	3731	70	935	0
08054	Castellbisbal	12223	243	1.987	3
08055	Castellcir	664	6	185	0
08056	Castelldefels	62250	2.052	4.857	4
08057	Castell de l'Areny	75	0	46	0
08058	Castellet i la Gornal	2240	14	983	0
08059	Castellfollit del Boix	410	0	147	0
08060	Castellfollit de Riubregós	197	0	122	0
08061	Castellgalí	1958	8	455	0
08062	Castellnou de Bages	1069	0	359	0
08063	Castellolí	519	2	181	1
08064	Castellterçol	2387	56	758	0
08065	Castellví de la Marca	1635	14	633	0
08066	Castellví de Rosanes	1755	18	710	1
08067	Centelles	7259	235	1.626	2
08068	Cervelló	8566	117	2.103	1
08069	Collbató	4114	36	1.509	0
08070	Collsuspina	347	8	154	0
08071	Copons	320	6	193	0
08072	Corbera de Llobregat	14000	256	3.666	2
08073	Cornellà de Llobregat	87240	2.468	2.224	13
08074	Cubelles	13995	851	2.763	2
08075	Dosrius	5010	19	1.418	0
08076	Esparreguera	22042	425	4.928	5
08077	Esplugues de Llobregat	46649	1.238	1.297	8
08078	Espunyola (L')	262	1	75	0
08079	Estany (L')	389	9	250	0
08080	Fígols	54	1	31	0
08081	Fogars de Montclús	455	1	139	0
08082	Fogars de la Selva	1513	6	750	0
08083	Folgueroles	2216	25	606	1

CÓDIGO	MUNICIPIO	HABITANTES	EDIFICIOS CON INSTALACIÓN COMUNITARIA	VIVIENDAS UNIFAMILIARES	EMPRESAS INSTALADORAS REGISTRADAS
08084	Fonollosa	1401	2	656	1
08085	Font-rubí	1466	3	680	0
08086	Franqueses del Vallès (Les)	18114	618	1.940	4
08087	Gallifa	215	5	111	0
08088	Garriga (La)	15069	441	2.514	3
08089	Gavà	46383	1.557	4.079	9
08090	Gaià	177	0	105	0
08091	Gelida	6945	211	1.626	0
08092	Gironella	5067	286	1.219	2
08093	Gisclareny	33	0	27	0
08094	Granada (La)	1963	11	485	0
08095	Granera	79	0	41	0
08096	Granollers	59691	1.678	3.934	12
08097	Gualba	1235	17	344	0
08098	Sant Salvador de Guardiola	3078	7	1.278	1
08099	Guardiola de Berguedà	1024	64	238	0
08100	Gurb	2526	6	686	2
08101	Hospitalet de Llobregat (L')	258642	7.354	3.629	30
08102	Igualada	39149	1.763	4.354	14
08103	Jorba	823	11	284	0
08104	Llacuna (La)	937	32	692	1
08105	Llagosta (La)	13713	319	310	2
08106	Llinars del Vallès	9170	263	2.257	2
08107	Lliçà d'Amunt	14356	89	5.423	2
08108	Lliçà de Vall	6365	42	2.055	0
08109	Lluçà	265	3	180	0
08110	Malgrat de Mar	18596	609	2.753	4
08111	Malla	255	1	82	0
08112	Manlleu	20450	591	3.898	5
08113	Manresa	76209	3.462	5.845	21
08114	Martorell	26815	710	1.892	6
08115	Martorelles	4900	84	1.070	0
08116	Masies de Roda (Les)	758	4	248	0
08117	Masies de Voltregà (Les)	3226	45	999	0
08118	Masnou (El)	22536	626	3.937	6
08119	Masquefa	8295	110	2.610	1
08120	Matadepera	8606	95	2.267	1
08121	Mataró	122905	4.379	9.154	29
08122	Mediona	2363	17	1.272	0
08123	Molins de Rei	24236	706	2.319	8
08124	Mollet del Vallès	52459	1.406	3.081	7

CÓDIGO	MUNICIPIO	HABITANTES	EDIFICIOS CON INSTALACIÓN COMUNITARIA	VIVIENDAS UNIFAMILIARES	EMPRESAS INSTALADORAS REGISTRADAS
08125	Montcada i Reixac	33656	995	3.046	8
08126	Montgat	10584	352	865	2
08127	Monistrol de Montserrat	3027	117	639	1
08128	Monistrol de Calders	690	8	295	0
08129	Muntanyola	587	1	237	0
08130	Montclar	112	0	34	0
08131	Montesquiu	897	36	351	0
08132	Montmajor	483	4	199	0
08133	Montmaneu	184	3	102	0
08134	Figaró-Montmany	1083	17	327	0
08135	Montmeló	9001	222	957	1
08136	Montornès del Vallès	15790	411	1.414	3
08137	Montseny	312	0	101	0
08138	Moià	5713	170	1.793	1
08139	Mura	233	1	196	0
08140	Navarcles	5964	153	1.857	1
08141	Navàs	6194	204	1.193	5
08142	Nou de Berguedà (La)	155	5	96	0
08143	Òdena	3442	47	947	0
08144	Olvan	902	14	401	0
08145	Olièrdola	3533	12	1.216	0
08146	Olesa de Bonesvalls	1702	5	471	0
08147	Olesa de Montserrat	23646	598	3.051	5
08148	Olivella	3405	4	879	0
08149	Olost	1202	15	603	0
08150	Orís	296	1	107	0
08151	Oristà	583	1	246	0
08152	Orpí	179	0	85	0
08153	Òrrius	654	6	254	0
08154	Pacs del Penedès	881	4	284	1
08155	Palafolls	8773	153	1.872	0
08156	Palau-solità i Plegamans	14190	156	3.760	3
08157	Pallejà	11263	326	1.500	1
08158	Papiol (El)	3937	94	683	0
08159	Parets del Vallès	17805	513	2.503	4
08160	Perafita	396	1	220	1
08161	Piera	14576	468	6.207	1
08162	Hostalets de Pierola (Els)	2743	20	994	0
08163	Pineda de Mar	25893	927	3.516	3
08164	Pla del Penedès (El)	1103	12	363	0

CÓDIGO	MUNICIPIO	HABITANTES	EDIFICIOS CON INSTALACIÓN COMUNITARIA	VIVIENDAS UNIFAMILIARES	EMPRESAS INSTALADORAS REGISTRADAS
08165	Pobla de Claramunt (La)	2295	36	711	0
08166	Pobla de Lillet (La)	1303	83	647	1
08167	Polinyà	7798	153	575	0
08168	Pontons	539	19	427	0
08169	Prat de Llobregat (El)	63434	1.843	2.392	11
08170	Prats de Rei (Els)	549	5	259	0
08171	Prats de Lluçanès	2739	65	793	2
08172	Premià de Mar	27802	836	3.064	5
08174	Puigdàlber	522	0	145	0
08175	Puig-reig	4333	182	882	2
08176	Pujalt	205	0	116	0
08177	Quar (La)	59	0	24	0
08178	Rajadell	514	1	166	0
08179	Rellinars	727	1	438	0
08180	GERONAet	37151	893	1.745	4
08181	Roca del Vallès (La)	10291	217	1.979	0
08182	Pont de Vilomara i Rocafort (El)	3760	67	848	1
08183	Roda de Ter	6118	165	1.548	0
08184	Rubí	73591	1.784	9.547	17
08185	Rubió	218	0	86	0
08187	Sabadell	207338	5.898	22.108	37
08188	Sagàs	141	1	43	0
08189	Sant Pere Sallavinera	168	1	89	0
08190	Saldes	340	2	115	0
08191	Sallent	7029	300	2.000	7
08192	Santpedor	7071	135	1.732	3
08193	Sant Iscle de Vallalta	1280	11	404	0
08194	Sant Adrià de Besòs	34104	785	1.155	1
08195	Sant Agustí de Lluçanès	101	1	69	0
08196	Sant Andreu de la Barca	26682	659	1.336	4
08197	Sant Andreu de Llavaneres	10303	376	2.088	0
08198	Sant Antoni de Vilamajor	5479	54	1.341	0
08199	Sant Bartomeu del Grau	967	23	248	0
08200	Sant Boi de Llobregat	82411	2.525	3.926	14
08201	Sant Boi de Lluçanès	564	11	240	0
08202	Sant Celoni	16905	478	2.917	7

CÓDIGO	MUNICIPIO	HABITANTES	EDIFICIOS CON INSTALACIÓN COMUNITARIA	VIVIENDAS UNIFAMILIARES	EMPRESAS INSTALADORAS REGISTRADAS
08203	Sant Cebrià de Vallalta	3388	35	909	0
08204	Sant Climent de Llobregat	3819	72	810	2
08205	Sant Cugat del Vallès	81745	2.004	10.342	10
08206	Sant Cugat Sesgarrigues	973	5	312	0
08207	Sant Esteve de Palautordera	2500	27	608	0
08208	Sant Esteve Sesrovires	7329	90	1.868	1
08209	Sant Fost de Campsentelles	8292	74	2.217	1
08210	Sant Feliu de Codines	5836	151	1.699	1
08211	Sant Feliu de Llobregat	43112	1.054	1.923	10
08212	Sant Feliu Sasserra	661	12	256	0
08213	Sant Fruitós de Bages	8184	213	1.488	4
08214	Vilassar de Dalt	8746	165	2.200	1
08215	Sant Hipòlit de Voltregà	3512	102	943	2
08216	Sant Jaume de Frontanyà	24	0	33	0
08217	Sant Joan Despí	32338	1.092	997	5
08218	Sant Joan de Vilatorrada	10856	362	1.894	5
08219	Vilassar de Mar	19574	537	2.566	2
08220	Sant Julià de Vilatorrada	2974	56	772	1
08221	Sant Just Desvern	15923	473	1.612	2
08222	Sant Llorenç d'Hortons	2416	28	845	2
08223	Sant Llorenç Savall	2402	36	957	0
08224	Sant Martí de Centelles	1034	20	246	0
08225	Sant Martí d'Albars	107	0	68	0
08226	Sant Martí de Tous	1164	17	429	0
08227	Sant Martí Sarroca	3161	29	837	1
08228	Sant Martí Sesgueioles	381	0	211	0
08229	Sant Mateu de Bages	663	17	202	0
08230	Premià de Dalt	10064	176	2.473	2
08231	Sant Pere de Ribes	28399	898	5.440	4
08232	Sant Pere de Riudebitlles	2381	37	693	0
08233	Sant Pere de Torelló	2417	26	818	0
08234	Sant Pere de	4147	18	1.458	0

CÓDIGO	MUNICIPIO	HABITANTES	EDIFICIOS CON INSTALACIÓN COMUNITARIA	VIVIENDAS UNIFAMILIARES	EMPRESAS INSTALADORAS REGISTRADAS
	Vilamajor				
08235	Sant Pol de Mar	5076	250	1.294	0
08236	Sant Quintí de Mediona	2188	56	790	0
08237	Sant Quirze de Besora	2240	68	718	0
08238	Sant Quirze del Vallès	18702	313	3.629	0
08239	Sant Quirze Safaja	640	3	258	0
08240	Sant Sadurní d'Anoia	12323	362	1.824	3
08241	Sant Sadurní d'Osormort	94	0	28	0
08242	Marganell	317	0	102	1
08243	Santa Cecília de Voltregà	183	0	60	0
08244	Santa Coloma de Cervelló	7845	132	1.156	2
08245	Santa Coloma de Gramenet	120060	3.729	3.583	7
08246	Santa Eugènia de Berga	2261	15	640	1
08247	Santa Eulàlia de Riuprimer	1079	13	304	0
08248	Santa Eulàlia de Ronçana	6829	18	2.583	0
08249	Santa Fe del Penedès	384	1	109	0
08250	Santa Margarida de Montbui	9811	320	1.495	1
08251	Santa Margarida i els Monjos	6933	120	996	1
08252	Barberà del Vallès	31688	661	2.583	2
08253	Santa Maria de Besora	168	1	94	0
08254	Santa Maria de Corcó	2262	41	840	0
08255	Santa Maria de Merlès	162	0	123	0
08256	Santa Maria de Martorelles	839	11	300	0
08257	Santa Maria de Miralles	133	0	43	0
08258	Santa Maria d'Oló	1079	20	421	1
08259	Santa Maria de Palautordera	9040	179	2.568	2
08260	Santa Perpètua de Mogoda	25191	542	2.786	3
08261	Santa Susanna	3308	23	956	0
08262	Sant Vicenç de Castellet	8688	371	1.744	2
08263	Sant Vicenç dels	28024	706	4.865	4

CÓDIGO	MUNICIPIO	HABITANTES	EDIFICIOS CON INSTALACIÓN COMUNITARIA	VIVIENDAS UNIFAMILIARES	EMPRESAS INSTALADORAS REGISTRADAS
	Horts				
08264	Sant Vicenç de Montalt	5776	94	1.355	1
08265	Sant Vicenç de Torelló	2028	45	589	2
08266	Cerdanyola del Vallès	58407	1.441	5.174	5
08267	Sentmenat	8112	159	1.848	2
08268	Cercs	1326	95	472	0
08269	Seva	3418	38	1.269	1
08270	Sitges	28130	1.887	3.328	7
08271	Sobremunt	95	0	54	0
08272	Sora	190	2	115	0
08273	Subirats	3076	16	1.325	0
08274	Súria	6359	261	1.271	3
08275	Tavèrnoles	304	0	114	0
08276	Tagamanent	306	1	80	0
08277	Talamanca	143	5	187	0
08278	Taradell	6098	143	1.740	0
08279	Terrassa	212724	6.267	22.346	34
08280	Tavertet	148	4	156	0
08281	Teià	6081	109	1.474	0
08282	Tiana	7774	204	1.410	2
08283	Tona	7984	262	1.796	3
08284	Tordera	15641	405	4.271	5
08285	Torelló	13944	503	2.750	4
08286	Torre de Claramunt (La)	3757	8	1.021	1
08287	Torrelavit	1383	16	490	0
08288	Torrelles de Foix	2545	29	697	0
08289	Torrelles de Llobregat	5526	66	1.331	2
08290	Ullastrell	1892	15	497	0
08291	Vacarisses	6017	35	2.922	1
08292	Vallbona d'Anoia	1423	8	408	0
08293	Vallcebre	268	3	195	0
08294	Vallgorguina	2591	18	889	0
08295	Vallirana	14200	199	3.825	2
08296	Vallromanes	2367	29	681	0
08297	Veciana	173	0	93	0
08298	Vic	40422	1.597	3.968	14
08299	Vilada	516	11	192	0
08300	Viladecavalls	7323	72	2.113	0
08301	Viladecans	64077	1.766	3.705	13
08302	Vilanova del Camí	12644	519	1.971	4
08303	Vilanova de Sau	330	3	233	0
08304	Vilobí del Penedès	1129	3	321	0

CÓDIGO	MUNICIPIO	HABITANTES	EDIFICIOS CON INSTALACIÓN COMUNITARIA	VIVIENDAS UNIFAMILIARES	EMPRESAS INSTALADORAS REGISTRADAS
08305	Vilafranca del Penedès	38218	1.277	2.856	4
08306	Vilalba Sasserra	689	10	166	0
08307	Vilanova i la Geltrú	66532	2.683	6.717	18
08308	Viver i Serrateix	188	0	99	0
08901	Rupit i Pruit	312	6	212	0
08902	Vilanova del Vallès	4797	30	1.153	2
08903	Sant Julià de Cerdanyola	267	20	183	0
08904	Badia del Vallès	13703	201	7	0
08905	Palma de Cervelló (La)	3035	92	660	0

CENTROS DE DIFUSIÓN

Centros Oficiales RGE	58
Centros Oficiales SFN67, SFN68, SFN69	47
Centros Oficiales AUT	58
Centros Oficiales RGE2	47
Centros Oficiales MPE1, MPE2, MPE3	47
Centros extensión de cobertura RGE	70
Centros extensión de cobertura SFN67, SFN68, SFN69	82
Demarcaciones TDT-local	12

LISTADO DE CENTROS OFICIALES

Centro	Emisiones			
	RGE	SFN67, SFN68, SFN69	RGE2	MPE1, MPE2, MPE3
AGUILAR DE SEGARRA	RGE			
AIGUAFREDA_RTV	RGE	SFN67, SFN68, SFN69	RGE2	MPE1, MPE2, MPE3
ALELLA	RGE	SFN67, SFN68, SFN69	RGE2	MPE1, MPE2, MPE3
ARENYS MUNT_TRD	RGE	SFN67, SFN68, SFN69	RGE2	MPE1, MPE2, MPE3
ARGENTONA_RTV	RGE	SFN67, SFN68, SFN69	RGE2	MPE1, MPE2, MPE3
AVINYO		SFN67, SFN68, SFN69	RGE2	MPE1, MPE2, MPE3

Centro	Emisiones			
BAGA_RTV	RGE	SFN67, SFN68, SFN69	RGE2	MPE1, MPE2, MPE3
BAIX LLOBREGAT	RGE	SFN67, SFN68, SFN69	RGE2	MPE1, MPE2, MPE3
BALSARENY II_TRD	RGE	SFN67, SFN68, SFN69	RGE2	MPE1, MPE2, MPE3
BEGUES_RTV	RGE	SFN67, SFN68, SFN69	RGE2	MPE1, MPE2, MPE3
BELLMUNT OSONA	RGE			
BIGUES I RIELLS_TRD	RGE	SFN67, SFN68, SFN69	RGE2	MPE1, MPE2, MPE3
CABRILS II	RGE			
CABRILS MATARO_RTV	RGE	SFN67, SFN68, SFN69	RGE2	MPE1, MPE2, MPE3
CALAF_RTV	RGE	SFN67, SFN68, SFN69	RGE2	MPE1, MPE2, MPE3
CALDES ESTRAC_TRD	RGE	SFN67, SFN68, SFN69	RGE2	MPE1, MPE2, MPE3
CALELLA_RTV	RGE	SFN67, SFN68, SFN69	RGE2	MPE1, MPE2, MPE3
CAN PERELLADA	RGE	SFN67, SFN68, SFN69	RGE2	MPE1, MPE2, MPE3
CANET DE MAR_RTV	RGE	SFN67, SFN68, SFN69	RGE2	MPE1, MPE2, MPE3
CAPELLADES	RGE	SFN67, SFN68, SFN69	RGE2	MPE1, MPE2, MPE3
CARDONA_TRD	RGE	SFN67, SFN68, SFN69	RGE2	MPE1, MPE2, MPE3
CASTELLDEFELS	RGE			
COLLSEROLA_RTV	RGE	SFN67, SFN68, SFN69	RGE2	MPE1, MPE2, MPE3
COLLSUSPINA_RTV	RGE	SFN67, SFN68, SFN69	RGE2	MPE1, MPE2, MPE3
DOSRIUS_RTV	RGE	SFN67, SFN68, SFN69	RGE2	MPE1, MPE2, MPE3
GARRAF_TRD	RGE	SFN67, SFN68, SFN69	RGE2	MPE1, MPE2, MPE3
GELIDA	RGE	SFN67, SFN68, SFN69	RGE2	MPE1, MPE2, MPE3
GUARDIOLA_TRD	RGE	SFN67, SFN68, SFN69	RGE2	MPE1, MPE2, MPE3
IGUALADA_RTV	RGE	SFN67, SFN68, SFN69	RGE2	MPE1, MPE2, MPE3
L'ESTANY	RGE			
LLAVANERES_RTV	RGE	SFN67, SFN68, SFN69	RGE2	MPE1, MPE2, MPE3
MONISTROL CALDERS	RGE			
MONTCADA REIXAC_RTV	RGE	SFN67, SFN68, SFN69	RGE2	MPE1, MPE2, MPE3
MONTORNES DEL VALLES	RGE	SFN67, SFN68, SFN69	RGE2	MPE1, MPE2, MPE3
MONTSERRAT II	RGE	SFN67, SFN68, SFN69	RGE2	MPE1, MPE2, MPE3
MONTSERRAT III	RGE	SFN67, SFN68, SFN69	RGE2	MPE1, MPE2, MPE3
OLIVELLA_RTV	RGE			
OLOST	RGE			
ORIS	RGE	SFN67, SFN68, SFN69	RGE2	MPE1, MPE2, MPE3
ORRIUS	RGE			
PALLEJA	RGE	SFN67, SFN68, SFN69	RGE2	MPE1, MPE2, MPE3
PALMA	RGE			
POBLA DE LILLET, LA		SFN67, SFN68, SFN69	RGE2	MPE1, MPE2, MPE3
PUIG REIG_TRD	RGE	SFN67, SFN68, SFN69	RGE2	MPE1, MPE2, MPE3
SALDES	RGE			
SALLEN_TRTV	RGE	SFN67, SFN68, SFN69	RGE2	MPE1, MPE2, MPE3
SANT CELONI_TRD	RGE	SFN67, SFN68, SFN69	RGE2	MPE1, MPE2, MPE3
SANT FOST CAMPSENTELLES_RTV	RGE	SFN67, SFN68, SFN69	RGE2	MPE1, MPE2, MPE3
SANT LLORENC SAVALL_RTV	RGE	SFN67, SFN68, SFN69	RGE2	MPE1, MPE2, MPE3
SANT PERE RIBES_RTV	RGE	SFN67, SFN68, SFN69	RGE2	MPE1, MPE2, MPE3
SANT QUIRZE DE BESORA	RGE	SFN67, SFN68, SFN69	RGE2	MPE1, MPE2, MPE3
SANT QUIRZE SAFAJA	RGE			
SANT SADURNI_TRD	RGE	SFN67, SFN68, SFN69	RGE2	MPE1, MPE2, MPE3

Centro	Emisiones			
SANTA EULALIA DE RIUPRIMER	RGE	SFN67, SFN68, SFN69	RGE2	MPE1, MPE2, MPE3
SURIA_RTV	RGE	SFN67, SFN68, SFN69	RGE2	MPE1, MPE2, MPE3
TEIA_RTV	RGE	SFN67, SFN68, SFN69	RGE2	MPE1, MPE2, MPE3
TERRASSA_RTV	RGE	SFN67, SFN68, SFN69	RGE2	MPE1, MPE2, MPE3
TIANA_RTV	RGE	SFN67, SFN68, SFN69	RGE2	MPE1, MPE2, MPE3
VALLIRANA_TRD	RGE	SFN67, SFN68, SFN69	RGE2	MPE1, MPE2, MPE3
VALLROMANES	RGE			

COBERTURA

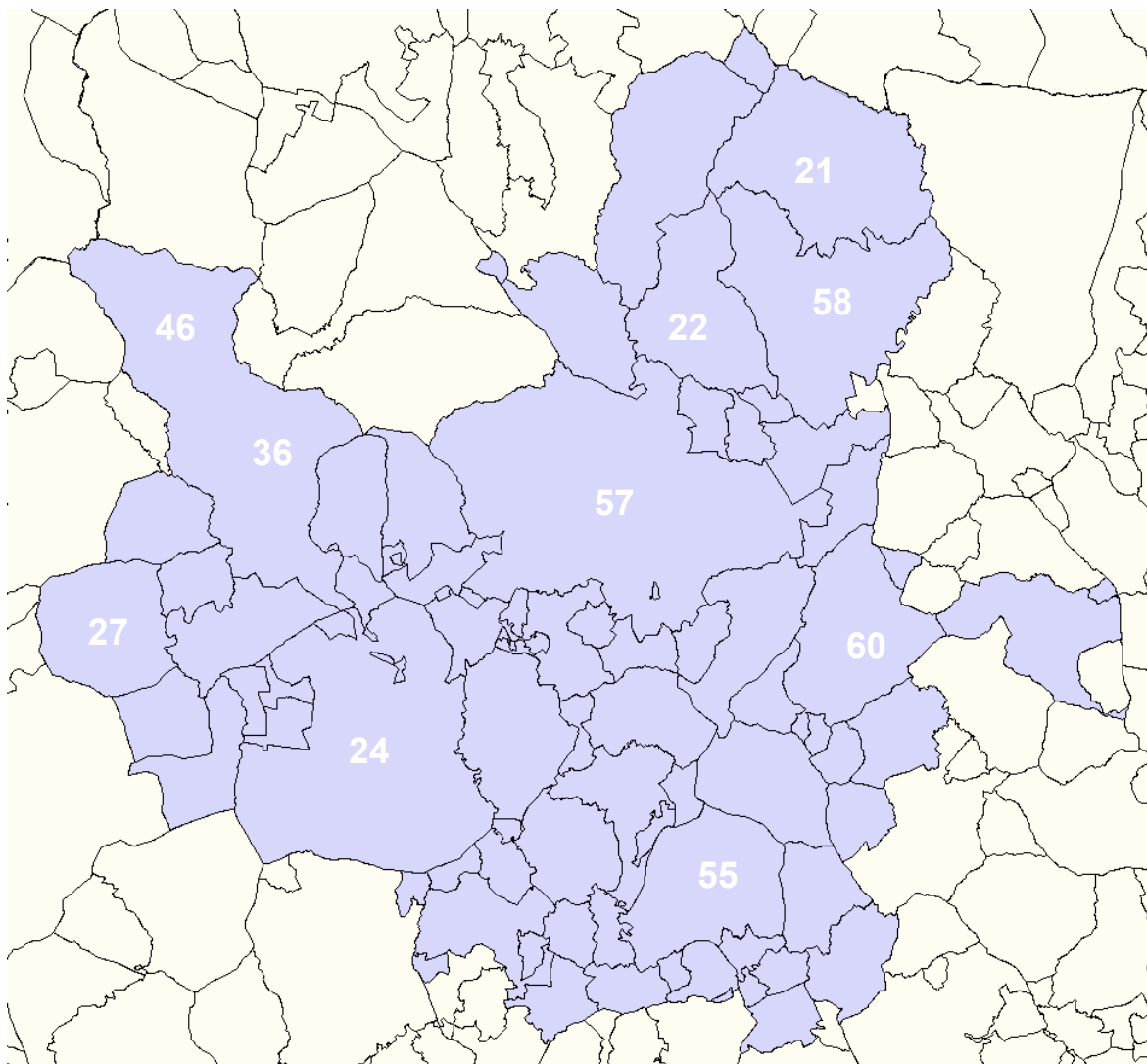
Oficial RGE	99,19 %
Oficial SFN67, SFN68, SFN69	99,12 %
Oficial AUT*	98,00 %
Oficial RGE2	99,05 %
Oficial MPE1, MPE2, MPE3	99,05 %
Extensión RGE	4,24 %
Extensión SFN67, SFN68, SFN69	5,53 %
Número de receptores TDT-SAT	525

*Cobertura de la Comunidad Autónoma

PLAN DE ACTUACIÓN

Año de inicio migración	2012
Periodo de simulcast [meses]	24

ÁREA GEOGRÁFICA: CÓRDOBA



DATOS GENERALES DEL AG

NºMunicipios	71
Habitantes	870.172
Edificios con instalación comunitaria	20.551
Viviendas Unifamiliares	185.043
Empresas Instaladoras registradas Mityc	249

LISTADO DE MUNICIPIOS AFECTADOS

CÓDIGO	MUNICIPIO	HABITANTES	EDIFICIOS CON INSTALACIÓN COMUNITARIA	VIVIENDAS UNIFAMILIARES	EMPRESAS INSTALADORAS REGISTRADAS
14001	Adamuz	4414	44	1.455	2
14002	Aguilar de la Frontera	13693	440	3.285	3
14005	Almodóvar del Río	7916	103	2.783	4
14007	Baena	20862	499	5.345	6
14010	Benamejí	5184	72	2.141	0
14012	Bujalance	7910	144	2.799	0
14013	Cabra	21266	746	4.086	13
14014	Cañete de las Torres	3133	25	1.369	0
14015	Carcabuey	2685	35	1.217	0
14016	Cardeña	1732	20	1.182	0
14017	Carlota (La)	13469	205	4.562	3
14018	Carpio (El)	4596	73	1.512	1
14019	Castro del Río	8095	115	2.680	4
14020	Conquista	470	0	407	0
14021	Córdoba	328547	9.249	24.905	84
14022	Doña Mencía	5029	79	1.523	2
14024	Encinas Reales	2419	5	1.133	0
14025	Espejo	3622	39	1.659	0
14027	Fernán-Núñez	9736	240	3.135	5
14030	Fuente Palmera	10865	119	3.934	1
14033	Guadalcázar	1593	6	478	0
14036	Hornachuelos	4696	36	2.099	0
14037	Iznájar	4714	44	2.191	2
14038	Lucena	42308	1.487	8.063	16
14039	Luque	3379	36	1.613	1
14040	Montalbán de Córdoba	4542	74	1.623	1
14041	Montemayor	4114	33	1.509	1
14042	Montilla	23907	762	4.633	16
14043	Montoro	9915	267	2.649	3
14044	Monturque	2009	15	781	1
14045	Moriles	3950	59	1.453	4
14046	Nueva Carteya	5679	41	2.139	2
14047	Obejo	1876	18	787	0
14048	Palenciana	1607	6	774	0
14049	Palma del Río	21605	591	4.718	9
14050	Pedro Abad	2983	28	1.197	0
14053	Posadas	7590	160	2.357	1
14056	Puente Genil	30245	961	6.621	7
14057	Rambla (La)	7600	162	2.303	5
14058	Rute	10563	224	4.020	6
14059	San Sebastián de los Ballesteros	832	3	538	0

CÓDIGO	MUNICIPIO	HABITANTES	EDIFICIOS CON INSTALACIÓN COMUNITARIA	VIVIENDAS UNIFAMILIARES	EMPRESAS INSTALADORAS REGISTRADAS
14060	Santaella	6182	41	2.334	2
14063	Valenzuela	1317	0	837	0
14065	Victoria (La)	2278	9	875	3
14067	Villafranca de Córdoba	4660	59	1.143	1
14068	Villaharta	762	0	429	0
14069	Villanueva de Córdoba	9599	110	4.132	3
14075	Zuheros	767	1	436	1
23051	Jamilena	3521	102	1.113	0
23060	Martos	24707	665	5.997	6
29001	Alameda	5486	33	1.726	2
29047	Cuevas Bajas	1459	7	630	0
29049	Cuevas de San Marcos	4107	29	1.773	2
29095	Villanueva de Algaidas	4515	24	1.836	1
41001	Aguadulce	2181	9	911	1
41014	Badolatosa	3238	15	1.286	1
41022	Campana (La)	5507	62	2.100	0
41026	Casariche	5579	34	2.046	0
41039	Écija	40534	1.233	6.668	12
41041	Estepa	12682	193	4.233	4
41042	Fuentes de Andalucía	7309	13	2.956	0
41050	Herrera	6516	68	2.578	3
41054	Lora de Estepa	873	1	444	0
41055	Lora del Río	19393	478	4.405	3
41056	Luisiana (La)	4614	9	1.610	0
41061	Marinaleda	2759	8	1.137	0
41074	Peñaflor	3814	20	1.579	0
41078	Puebla de los Infantes (La)	3221	28	1.772	0
41082	Roda de Andalucía (La)	4451	23	1.640	1
41084	Rubio (El)	3549	13	1.529	0
41901	Cañada Rosal	3242	3	1.230	0

CENTROS DE DIFUSIÓN

Centros Oficiales RGE	16
Centros Oficiales SFN67, SFN68, SFN69	18
Centros Oficiales AUT	16
Centros Oficiales RGE2	18
Centros Oficiales MPE1, MPE2, MPE3	18
Centros extensión de cobertura RGE	10
Centros extensión de cobertura SFN67, SFN68, SFN69	7
Demarcaciones TDT-local	10

LISTADO DE CENTROS OFICIALES

Centro	Emisiones			
AGUADULCE SEVILLA		SFN67, SFN68, SFN69	RGE2	MPE1, MPE2, MPE3
BAENA	RGE	SFN67, SFN68, SFN69	RGE2	MPE1, MPE2, MPE3
CABRA	RGE	SFN67, SFN68, SFN69	RGE2	MPE1, MPE2, MPE3
CARCABUEY	RGE	SFN67, SFN68, SFN69	RGE2	MPE1, MPE2, MPE3
CONQUISTA	RGE			
CORDOBA	RGE	SFN67, SFN68, SFN69	RGE2	MPE1, MPE2, MPE3
ECIJA	RGE	SFN67, SFN68, SFN69	RGE2	MPE1, MPE2, MPE3
ESPEJO	RGE	SFN67, SFN68, SFN69	RGE2	MPE1, MPE2, MPE3
HORNACHUELOS	RGE	SFN67, SFN68, SFN69	RGE2	MPE1, MPE2, MPE3
IZNAJAR	RGE	SFN67, SFN68, SFN69	RGE2	MPE1, MPE2, MPE3
JAUJA	RGE	SFN67, SFN68, SFN69	RGE2	MPE1, MPE2, MPE3
LUQUE	RGE	SFN67, SFN68, SFN69	RGE2	MPE1, MPE2, MPE3
MARTOS	RGE	SFN67, SFN68, SFN69	RGE2	MPE1, MPE2, MPE3
MONTORO	RGE	SFN67, SFN68, SFN69	RGE2	MPE1, MPE2, MPE3
NUEVA CARTEYA		SFN67, SFN68, SFN69	RGE2	MPE1, MPE2, MPE3
PALENCIANA		SFN67, SFN68, SFN69	RGE2	MPE1, MPE2, MPE3
PUEBLA DE LOS INFANTES, LA		SFN67, SFN68, SFN69	RGE2	MPE1, MPE2, MPE3
PUENTE GENIL	RGE	SFN67, SFN68, SFN69	RGE2	MPE1, MPE2, MPE3
RUTE	RGE	SFN67, SFN68, SFN69	RGE2	MPE1, MPE2, MPE3
VILLAHARTA	RGE			

COBERTURA

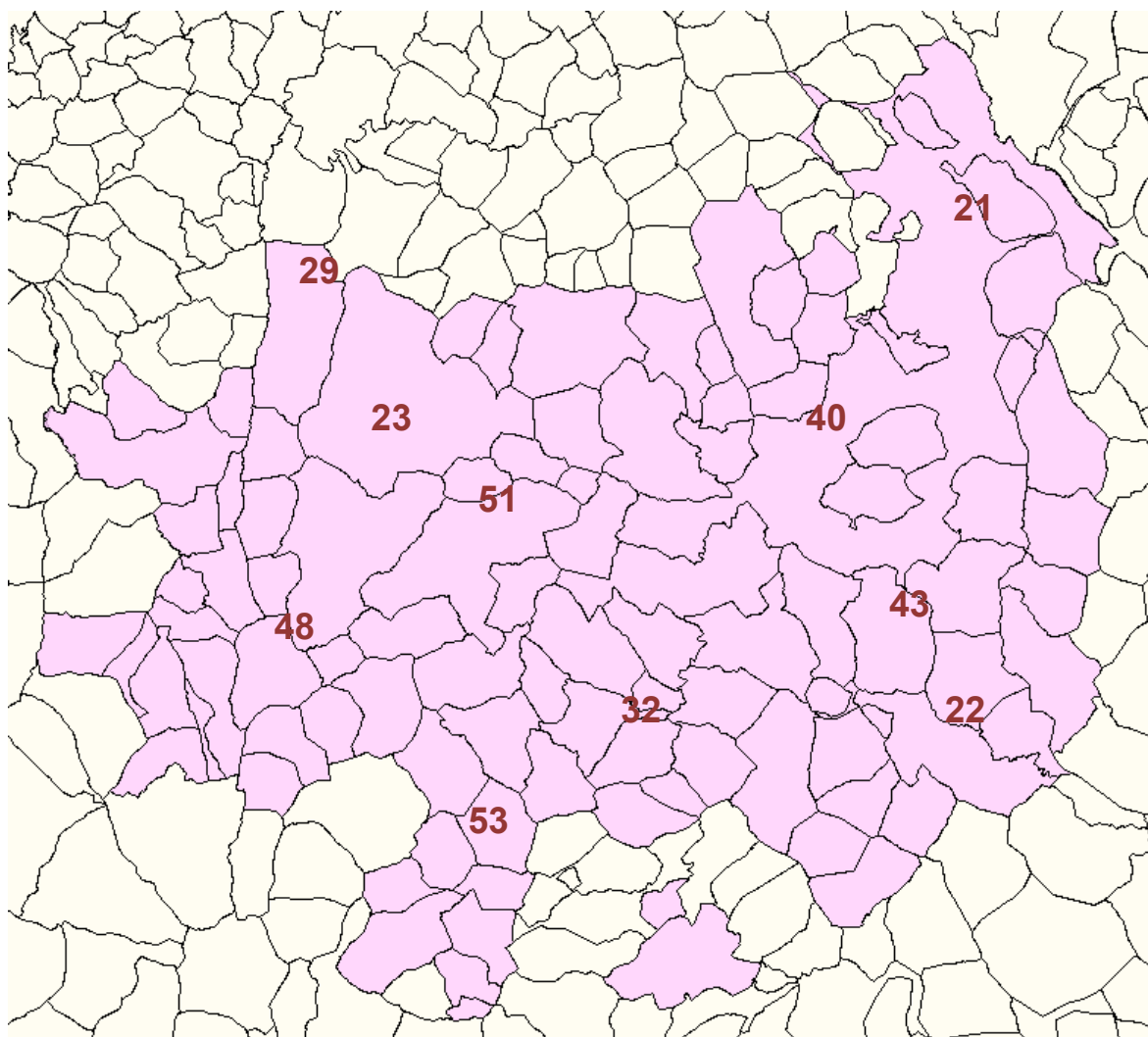
Oficial RGE	97,62%
Oficial SFN67, SFN68, SFN69	97,61%
Oficial AUT*	98,00%
Oficial RGE2	97,95%
Oficial MPE1, MPE2, MPE3	97,95%
Extensión RGE	1,95%
Extensión SFN67, SFN68, SFN69	0,51%
Número de receptores TDT-SAT	305

*Cobertura de la Comunidad Autónoma

PLAN DE ACTUACIÓN

Año de inicio migración	2012
Periodo de simulcast [meses]	9

ÁREA GEOGRÁFICA: CUENCA



DATOS GENERALES DEL AG

NºMunicipios	94
Habitantes	89.732
Edificios con instalación comunitaria	2.193
Viviendas Unifamiliares	35.410
Empresas Instaladoras registradas Mityc	14

LISTADO DE MUNICIPIOS AFECTADOS

CÓDIGO	MUNICIPIO	HABITANTES	EDIFICIOS CON INSTALACIÓN COMUNITARIA	VIVIENDAS UNIFAMILIARES	EMPRESAS INSTALADORAS REGISTRADAS
16001	Abia de la Obispalía	73	0	131	0
16002	Acebrón (El)	286	0	195	0
16004	Albaladejo del Cuende	336	3	274	0
16010	Alcázar del Rey	208	2	179	0
16012	Alconchel de la Estrella	137	0	164	0
16016	Almendros	295	0	207	0
16018	Almonacid del Marquesado	486	4	306	0
16019	Altarejos	248	2	425	0
16023	Chillarón de Cuenca	547	2	431	0
16024	Arguisuelas	157	1	190	0
16027	Barajas de Melo	1065	3	1.021	0
16029	Barchín del Hoyo	88	0	230	0
16030	Bascuñana de San Pedro	27	0	29	0
16031	Beamud	72	0	133	0
16034	Belmontejo	208	0	234	0
16040	Buenache de la Sierra	111	0	139	0
16046	Cañada del Hoyo	313	2	316	0
16055	Carboneras de Guadazaón	835	16	698	0
16058	Carrascosa de Haro	132	0	113	0
16073	Cervera del Llano	271	1	288	0
16074	Cierva (La)	53	1	106	0
16078	Cuenca	56189	1.939	4.178	10
16081	Chumillas	68	0	55	0
16083	Fresneda de Altarejos	67	0	111	0
16086	Fuente de Pedro Naharro	1330	13	817	0
16087	Fuentelespino de Haro	282	0	233	0
16089	Fuentes	514	6	351	0
16101	Hito (El)	187	0	187	0
16102	Honrubia	1761	13	873	0
16107	Huélamo	122	0	202	0
16108	Huelves	78	1	131	0
16110	Huerta de la Obispalía	127	1	130	0
16112	Huete	2034	52	1.716	0
16119	Leganiel	224	0	307	0

CÓDIGO	MUNICIPIO	HABITANTES	EDIFICIOS CON INSTALACIÓN COMUNITARIA	VIVIENDAS UNIFAMILIARES	EMPRESAS INSTALADORAS REGISTRADAS
16122	Mariana	282	0	216	0
16129	Montalbanejo	139	1	214	0
16130	Montalbo	754	3	489	2
16131	Monteagudo de las Salinas	159	1	141	0
16132	Mota de Altarejos	44	2	59	0
16139	Olivares de Júcar	410	0	481	0
16141	Olmeda del Rey	168	1	234	0
16146	Pajarón	95	0	107	0
16148	Palomares del Campo	789	8	604	0
16149	Palomera	194	3	194	0
16151	Paredes	90	0	66	0
16152	Parra de las Vegas (La)	36	0	84	0
16156	Peraleja (La)	127	1	306	0
16160	Pineda de Gigüela	85	0	184	0
16161	Piqueras del Castillo	73	0	103	0
16163	Portilla	81	1	124	0
16167	Pozorrubio	387	0	405	0
16172	Puebla de Almenara	456	6	438	0
16173	Puebla de Don Francisco	326	0	477	0
16177	Reillo	116	0	168	0
16181	Rozalén del Monte	70	1	155	0
16185	Saceda-Trasierra	70	0	129	0
16186	Saelices	651	1	483	0
16191	San Lorenzo de la Parrilla	1288	13	808	0
16199	Solera de Gabaldón	31	0	75	0
16211	Torrejuncillo del Rey	571	4	1169	0
16212	Torrubia del Campo	332	0	334	0
16213	Torrubia del Castillo	42	1	37	0
16215	Tragacete	349	5	216	0
16217	Tribaldos	118	0	161	0
16218	Uclés	246	0	275	0
16219	Uña	122	1	106	0
16225	Valdemorillo de la Sierra	78	0	149	0
16227	Valdemoro-Sierra	142	1	392	0
16239	Vega del Codorno	172	0	183	1
16240	Vellisca	149	0	247	0
16243	Villaescusa de Haro	574	5	436	1
16245	Villalba de la Sierra	568	9	443	0
16247	Villalgordo del Marquesado	100	0	92	0

CÓDIGO	MUNICIPIO	HABITANTES	EDIFICIOS CON INSTALACIÓN COMUNITARIA	VIVIENDAS UNIFAMILIARES	EMPRESAS INSTALADORAS REGISTRADAS
16250	Villanueva de Guadamejud	110	0	212	0
16253	Villar de Cañas	436	1	824	0
16254	Villar de Domingo García	225	1	211	0
16255	Villar de la Encina	171	0	161	0
16263	Villar de Olalla	1202	12	696	0
16265	Villarejo de la Peñuela	21	0	49	0
16266	Villarejo-Periesteban	439	1	284	0
16269	Villares del Saz	633	2	600	0
16270	Villarrubio	255	0	162	0
16272	Villas de la Ventosa	296	3	589	0
16273	Villaverde y Pasaconsol	371	1	281	0
16277	Zafra de Zán cara	147	0	307	0
16280	Zarzuela	230	0	308	0
16901	Campos del Paraíso	964	6	1.301	0
16902	Valdetórtola	164	0	158	0
16903	Valeras (Las)	1671	17	962	0
16904	Fuentenava de Jábaga	556	1	498	0
16905	Arcas del Villar	1354	6	553	0
16906	Valdecolmenas (Los)	99	0	209	0
16909	Sotorribas	864	5	772	0
16910	Villar y Velasco	109	0	189	0

CENTROS DE DIFUSIÓN

Centros Oficiales RGE	26
Centros Oficiales SFN67, SFN68, SFN69	7
Centros Oficiales AUT	26
Centros Oficiales RGE2	7
Centros Oficiales MPE1, MPE2, MPE3	7
Centros extensión de cobertura RGE	65
Centros extensión de cobertura SFN67, SFN68, SFN69	83
Demarcaciones TDT-local	1

LISTADO DE CENTROS OFICIALES

Centro	Emisiones			
ARCAS	RGE			
ARGUISUELAS	RGE			
BARAJAS DE MELO	RGE			
BEAMUD	RGE			
CARBONERAS DE GUADAZAON	RGE			
CARRASCOSA DEL CAMPO	RGE			
CHILLARON DE CUENCA	RGE			
CUENCA	RGE	SFN67, SFN68, SFN69	RGE2	MPE1, MPE2, MPE3
CUENCA II	RGE	SFN67, SFN68, SFN69	RGE2	MPE1, MPE2, MPE3
GARCINARRO	RGE			
HONRUBIA II	RGE	SFN67, SFN68, SFN69	RGE2	MPE1, MPE2, MPE3
HUERTA DE OBISPALIA	RGE			
HUETE	RGE	SFN67, SFN68, SFN69	RGE2	MPE1, MPE2, MPE3
OLMEDA DEL REY	RGE			
PALOMARES DEL CAMPO		SFN67, SFN68, SFN69	RGE2	MPE1, MPE2, MPE3
PERALEJA, LA	RGE			
PINEDA DE CIGUELA	RGE			
SAN LORENZO DE LA PARRILLA	RGE			
TRAGACETE	RGE			
VALDEMORILLO DE LA SIERRA	RGE			
VALERA DE ABAJO	RGE	SFN67, SFN68, SFN69	RGE2	MPE1, MPE2, MPE3
VILLALBA DE LA SIERRA	RGE			
VILLANUEVA DE GUADAMAJUD	RGE			
VILLAR DE DOMINGO GARCIA	RGE			
VILLAREJO DE PERIESTEBAN	RGE			
VILLARES DEL SAZ	RGE	SFN67, SFN68, SFN69	RGE2	MPE1, MPE2, MPE3
VILLAVERDE Y PASACONSOL	RGE			

COBERTURA

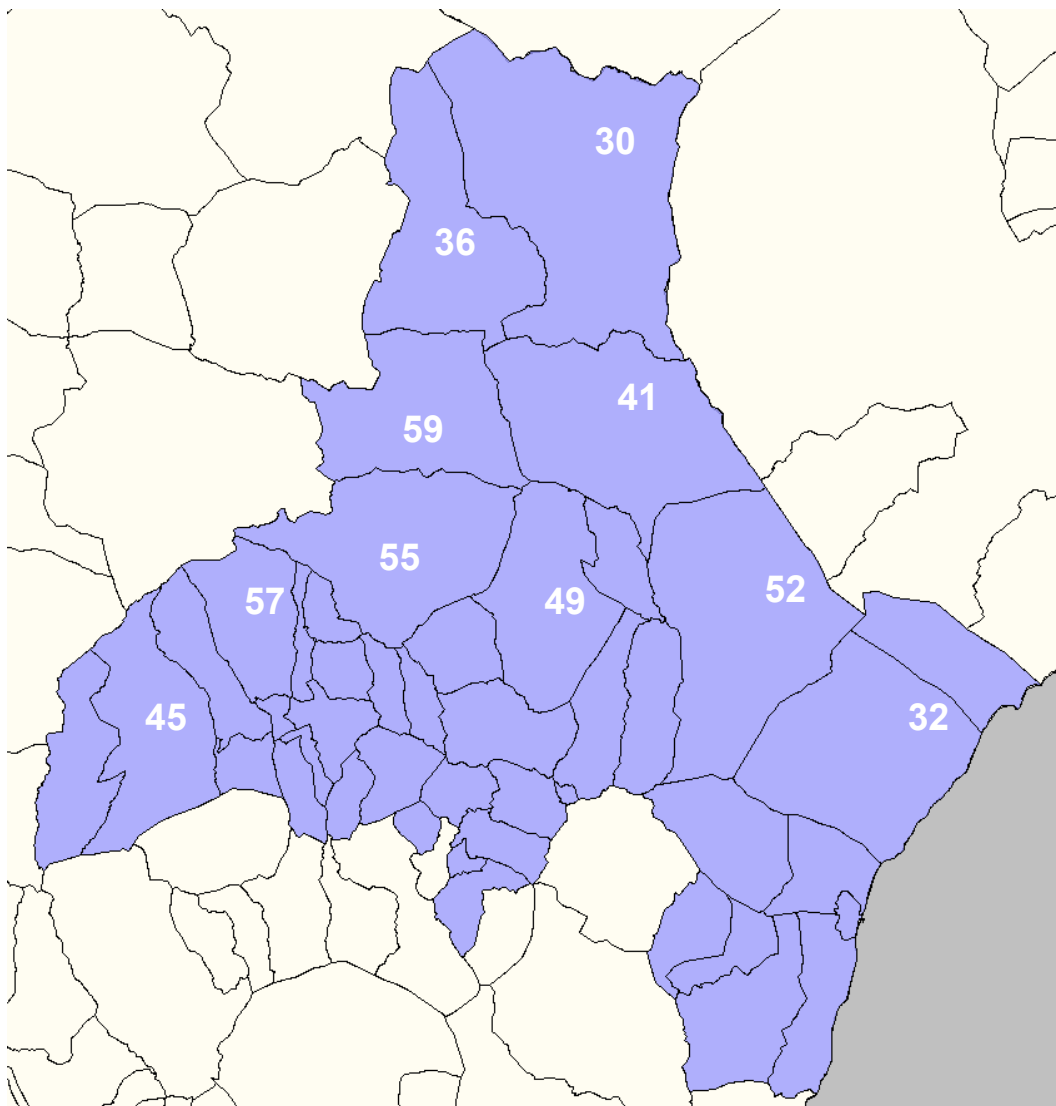
Oficial RGE	94,60%
Oficial SFN67, SFN68, SFN69	83,42%
Oficial AUT*	98,00%
Oficial RGE2	83,65%
Oficial MPE1, MPE2, MPE3	83,65%
Extensión RGE	2,49%
Extensión SFN67, SFN68, SFN69	6,91%
Número de receptores TDT-SAT	100

*Cobertura de la Comunidad Autónoma

PLAN DE ACTUACIÓN

Año de inicio migración	2013
Periodo de simulcast [meses]	12

ÁREA GEOGRÁFICA: CUEVAS DE ALMANZORA



DATOS GENERALES DEL AG

NºMunicipios	42
Habitantes	152.061
Edificios con instalación comunitaria	3.456
Viviendas Unifamiliares	50.598
Empresas Instaladoras registradas Mityc	52

LISTADO DE MUNICIPIOS AFECTADOS

CÓDIGO	MUNICIPIO	HABITANTES	EDIFICIOS CON INSTALACIÓN COMUNITARIA	VIVIENDAS UNIFAMILIARES	EMPRESAS INSTALADORAS REGISTRADAS
04004	Albánchez	814	3	479	0
04006	Albox	11042	210	3.375	5
04008	Alcóntar	598	3	345	0
04016	Antas	3389	21	1.144	5
04017	Arboleas	4731	6	795	0
04018	Armuña de Almanzora	339	1	170	0
04021	Bayarque	233	0	144	0
04022	Bédar	1039	3	509	1
04026	Benitagla	84	0	104	0
04027	Benizalón	286	0	297	0
04031	Cantoria	4001	25	1.393	0
04034	Cóbdar	165	0	243	0
04035	Cuevas del Almanzora	12891	442	4.565	10
04036	Chercos	287	0	235	0
04037	Chirivel	1852	7	1.144	0
04044	Fines	2434	23	621	1
04048	Gallardos (Los)	3828	9	838	2
04049	Garrucha	8441	409	1.308	6
04053	Huércal-Overa	18278	401	4.857	4
04056	Laroya	164	1	108	0
04058	Líjar	514	4	311	0
04061	Lúcar	885	12	456	0
04062	Macael	6120	108	1.611	1
04063	María	1455	4	861	0
04064	Mojácar	7745	377	2.649	0
04069	Olula del Río	6733	161	1.562	2
04070	Oria	2888	25	1.494	2
04072	Partaloa	898	1	280	0
04075	Pulpí	8429	368	3.163	3
04076	Purchena	1772	23	668	1
04083	Serón	2385	37	1.244	0
04084	Sierro	460	1	375	0
04085	Somontín	525	0	414	0
04087	Sufí	262	1	198	0
04089	Taberno	1149	5	539	0
04092	Tíjola	3955	56	1.546	0
04093	Turre	3791	35	1.336	1
04096	Urrácal	348	0	257	0
04098	Vélez-Blanco	2282	9	1.917	0
04099	Vélez-Rubio	7138	125	3.152	2
04100	Vera	14371	530	2.933	4
04103	Zurgena	3060	9	958	2

CENTROS DE DIFUSIÓN

Centros Oficiales RGE	17
Centros Oficiales SFN67, SFN68, SFN69	11
Centros Oficiales AUT	17
Centros Oficiales RGE2	11
Centros Oficiales MPE1, MPE2, MPE3	11
Centros extensión de cobertura RGE	36
Centros extensión de cobertura SFN67, SFN68, SFN69	45
Demarcaciones TDT-local	2

LISTADO DE CENTROS OFICIALES

Centro	Emisiones			
	RGE	SFN67, SFN68, SFN69	RGE2	MPE1, MPE2, MPE3
ALBANCHEZ	RGE			
ALBOX	RGE	SFN67, SFN68, SFN69	RGE2	MPE1, MPE2, MPE3
CANTORIA	RGE	SFN67, SFN68, SFN69	RGE2	MPE1, MPE2, MPE3
CHIRIVEL	RGE	SFN67, SFN68, SFN69	RGE2	MPE1, MPE2, MPE3
CUEVAS DE ALMANZORA	RGE	SFN67, SFN68, SFN69	RGE2	MPE1, MPE2, MPE3
GARRUCHA	RGE	SFN67, SFN68, SFN69	RGE2	MPE1, MPE2, MPE3
HUERCAL-OVERA	RGE	SFN67, SFN68, SFN69	RGE2	MPE1, MPE2, MPE3
LIJAR	RGE			
MACAEL	RGE	SFN67, SFN68, SFN69	RGE2	MPE1, MPE2, MPE3
MARIA	RGE			
MOJACAR	RGE	SFN67, SFN68, SFN69	RGE2	MPE1, MPE2, MPE3
OLULA DEL RIO		SFN67, SFN68, SFN69	RGE2	MPE1, MPE2, MPE3
SIERRO	RGE			
SOMONTIN	RGE			
TOPARES	RGE			
URRACAL	RGE	SFN67, SFN68, SFN69	RGE2	MPE1, MPE2, MPE3
VELEZ BLANCO	RGE			
VELEZ BLANCO II	RGE	SFN67, SFN68, SFN69	RGE2	MPE1, MPE2, MPE3

COBERTURA

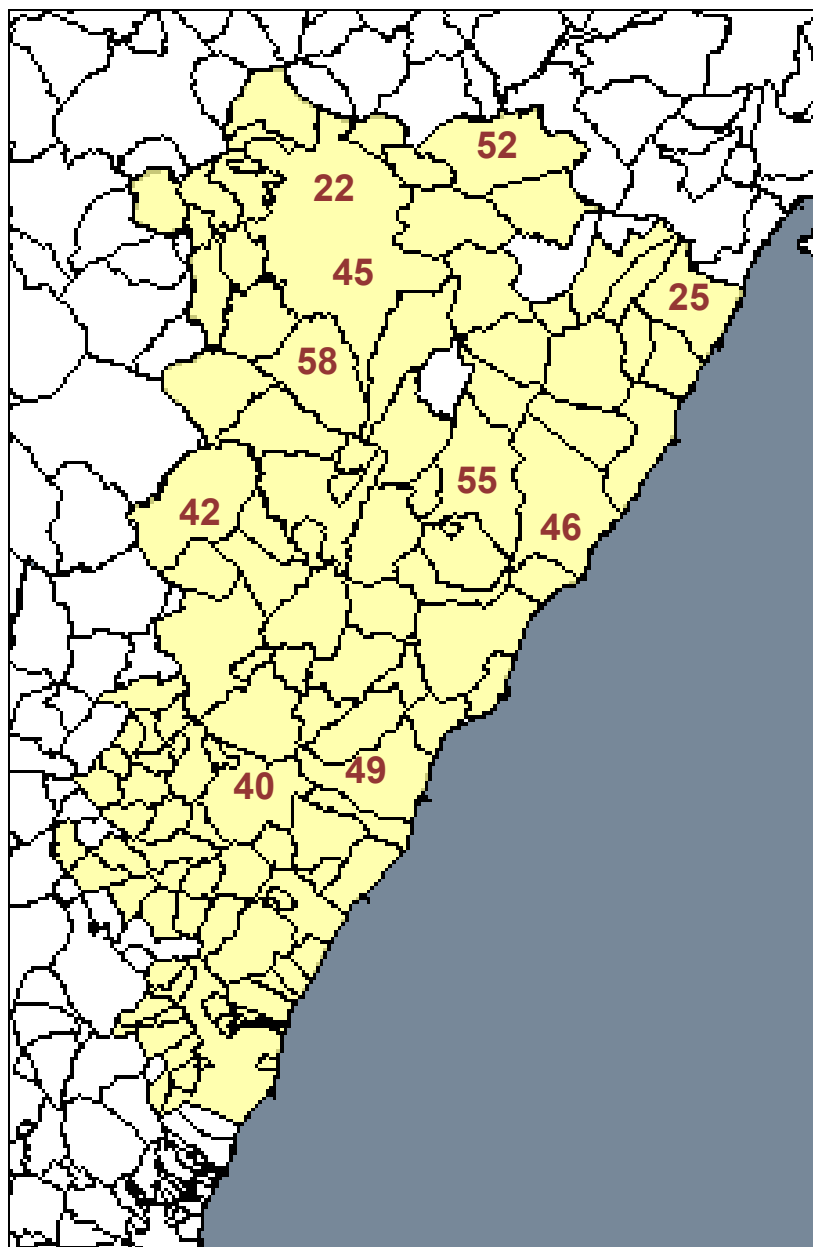
Oficial RGE	97,10%
Oficial SFN67, SFN68, SFN69	94,93%
Oficial AUT*	98,00%
Oficial RGE2	94,93%
Oficial MPE1, MPE2, MPE3	94,93%
Extensión RGE	1,89%
Extensión SFN67, SFN68, SFN69	4,56%
Número de receptores TDT-SAT	62

*Cobertura de la Comunidad Autónoma

PLAN DE ACTUACIÓN

Año de inicio migración	2012
Periodo de simulcast [meses]	9

ÁREA GEOGRÁFICA: DESIERTO



DATOS GENERALES DEL AG

NºMunicipios	115
Habitantes	665.480
Edificios con instalación comunitaria	23.339
Viviendas Unifamiliares	14.0111
Empresas Instaladoras registradas Mityc	229

LISTADO DE MUNICIPIOS AFECTADOS

CÓDIGO	MUNICIPIO	HABITANTES	EDIFICIOS CON INSTALACIÓN COMUNITARIA	VIVIENDAS UNIFAMILIARES	EMPRESAS INSTALADORAS REGISTRADAS
12001	Atzeneta del Maestrat	1409	20	907	1
12002	Aín	140	8	183	0
12003	Albocàsser	1439	15	931	0
12004	Alcalà de Xivert	7860	449	3.103	4
12005	Alcora (I')	11029	362	2.152	3
12006	Alcudia de Veo	225	5	328	0
12007	Alfondegulla	874	13	411	0
12008	Algimia de Almonacid	326	13	401	0
12009	Almazora/Almassora	25628	749	5.274	12
12010	Almedijar	267	9	279	0
12011	Almenara	6007	285	1.906	2
12014	Ares del Maestre	206	1	267	0
12015	Argelita	106	8	144	0
12016	Artana	1971	44	958	1
12017	Ayódar	220	7	281	0
12018	Azuébar	345	9	342	0
12021	Betxí	5938	248	1.477	4
12025	Benafigos	158	1	236	0
12026	Benasal	1297	67	841	3
12027	Benicarló	26616	1.361	4.127	11
12028	Benicasim/Benicàssim	18206	829	3.869	4
12029	Benlloch	1181	4	634	1
12031	Borriol	5075	74	1.729	2
12032	Borriana/Burriana	34896	1.361	6.301	11
12033	Cabanes	3089	30	1.341	3
12034	Càlig	2217	30	1.017	1
12037	Castell de Cabres	16	0	53	0
12038	Castellfort	240	2	232	0
12040	Castellón de la Plana/Castelló de la Plana	180690	5.721	13.456	57
12042	Catí	863	10	748	0
12044	Cervera del Maestre	717	6	634	0
12045	Cinctorres	493	3	450	0
12049	Costur	588	1	401	0
12050	Coves de Vinromà (les)	2038	42	1.219	2
12051	Culla	633	8	670	0
12052	Chert/Xert	897	10	759	1
12053	Chilches/Xilxes	2894	81	1.569	1
12055	Chodos/Xodos	126	1	239	0
12056	Chóvar	349	6	316	0
12057	Eslida	907	93	558	0
12058	Espadilla	85	3	156	0

CÓDIGO	MUNICIPIO	HABITANTES	EDIFICIOS CON INSTALACIÓN COMUNITARIA	VIVIENDAS UNIFAMILIARES	EMPRESAS INSTALADORAS REGISTRADAS
12059	Fanzara	370	6	252	0
12060	Figueroles	590	13	305	0
12061	Forcall	538	16	423	0
12064	Fuentes de Ayódar	142	2	112	0
12065	Gaibiel	199	32	428	0
12068	Herbés	56	3	134	0
12070	Jana (la)	799	2	606	0
12072	Lucena del Cid	1532	54	759	0
12073	Ludiente	197	2	312	0
12074	Llosa (la)	983	16	352	0
12075	Mata de Morella (la)	195	0	186	1
12077	Moncofa	6107	332	2.182	1
12080	Morella	2834	95	1.277	1
12082	Nules	13750	639	2.968	9
12083	Olocau del Rey	144	3	87	0
12084	Onda	25778	820	4.225	12
12085	Oropesa del Mar/Orpesa	10787	484	1.784	3
12087	Palanques	34	0	61	0
12089	Peñíscola/Peñíscola	8051	778	2.002	3
12091	Portell de Morella	244	3	231	0
12093	Pobla de Benifassà (la)	283	1	413	0
12094	Pobla Tornesa (la)	1156	3	411	0
12095	Ribesalbes	1359	38	476	2
12096	Rossell	1189	13	768	0
12098	Salzadella (la)	850	7	582	0
12099	Sant Jordi/San Jorge	1078	8	585	0
12100	Sant Mateu	2169	30	1.129	1
12102	Santa Magdalena de Pulpis	841	7	519	0
12103	Sarratella	102	0	197	0
12105	Sierra Engarcerán	1032	5	641	0
12108	Sueras/Suera	680	19	444	0
12109	Tales	893	24	432	0
12112	Todolella	137	2	141	0
12113	Toga	113	4	172	0
12116	Torralba del Pinar	64	3	103	0
12117	Torreblanca	5767	260	1.861	6
12118	Torrechiva	96	1	169	0
12119	Torre d'En Besora (la)	182	4	199	0
12120	Torre d'en Doméneç (la)	247	2	205	0
12121	Traiguera	1701	18	810	1
12122	Useras/Useres (les)	995	9	1.010	0
12123	Vallat	76	0	69	0
12124	Vall d'Alba	2954	39	1.172	1

CÓDIGO	MUNICIPIO	HABITANTES	EDIFICIOS CON INSTALACIÓN COMUNITARIA	VIVIENDAS UNIFAMILIARES	EMPRESAS INSTALADORAS REGISTRADAS
12125	Vall de Almonacid	278	9	340	2
12126	Vall d'Uixó (la)	32983	1.134	6.564	12
12127	Vallibona	100	0	166	0
12128	Vilafamés	1984	21	967	1
12129	Villafranca del Cid/Villafranca	2540	46	1.511	1
12131	Villamalur	102	1	176	0
12132	Vilanova d'Alcolea	698	2	758	0
12134	Vilar de Canes	181	1	171	0
12135	Vila-real	51367	1.580	8.228	18
12136	Vilavella (la)	3357	66	1.148	1
12137	Villores	51	0	95	0
12138	Vinaròs	28291	1.509	7.211	11
12139	Vistabella del Maestrazgo	421	19	652	0
12141	Zorita del Maestrazgo	150	0	174	0
12901	Alquerías del Niño Perdido	4353	85	1.320	0
12902	Sant Joan de Moró	2910	43	804	1
46010	Albalat dels Tarongers	1137	17	1.235	0
46024	Alfara de Algimia	547	10	392	0
46028	Algar de Palancia	570	10	356	0
46030	Algimia de Alfara	1028	17	620	0
46052	Benavites	648	8	247	1
46058	Benifairó de les Valls	2162	33	616	1
46082	Canet d'En Berenguer	5598	189	806	2
46101	Quart de les Valls	1099	22	433	0
46103	Quartell	1480	24	528	0
46120	Estivella	1364	26	777	0
46122	Faura	3578	56	874	0
46134	Gilet	3103	58	1.319	1
46192	Petrés	995	62	321	0
46220	Sagunto/Sagunt	66259	2.491	8.783	12
46245	Torres Torres	591	10	426	0

CENTROS DE DIFUSIÓN

Centros Oficiales RGE	24
Centros Oficiales SFN67, SFN68, SFN69	19
Centros Oficiales AUT	24
Centros Oficiales RGE2	19
Centros Oficiales MPE1, MPE2, MPE3	19
Centros extensión de cobertura RGE	31
Centros extensión de cobertura SFN67, SFN68, SFN69	35
Demarcaciones TDT-local	5

LISTADO DE CENTROS OFICIALES

Centro	Emisiones			
	RGE	SFN67, SFN68, SFN69	RGE2	MPE1, MPE2, MPE3
ADZANETA	RGE	SFN67, SFN68, SFN69	RGE2	MPE1, MPE2, MPE3
ALCOCEBRE	RGE			
ALCORA	RGE	SFN67, SFN68, SFN69	RGE2	MPE1, MPE2, MPE3
ALCORA II	RGE	SFN67, SFN68, SFN69	RGE2	MPE1, MPE2, MPE3
ALMENARA	RGE	SFN67, SFN68, SFN69	RGE2	MPE1, MPE2, MPE3
BENASAL	RGE			
BENASAL II	RGE			
CATI	RGE			
DESIERTO	RGE	SFN67, SFN68, SFN69	RGE2	MPE1, MPE2, MPE3
ESLIDA	RGE	SFN67, SFN68, SFN69	RGE2	MPE1, MPE2, MPE3
ESLIDA II	RGE			
FORCALL	RGE			
GILET	RGE	SFN67, SFN68, SFN69	RGE2	MPE1, MPE2, MPE3
LUCENA DEL CID	RGE	SFN67, SFN68, SFN69	RGE2	MPE1, MPE2, MPE3
MORELLA	RGE	SFN67, SFN68, SFN69	RGE2	MPE1, MPE2, MPE3
ONDA	RGE	SFN67, SFN68, SFN69	RGE2	MPE1, MPE2, MPE3
OROPESA	RGE	SFN67, SFN68, SFN69	RGE2	MPE1, MPE2, MPE3
PICAYO	RGE	SFN67, SFN68, SFN69	RGE2	MPE1, MPE2, MPE3
RIBESALBES	RGE	SFN67, SFN68, SFN69	RGE2	MPE1, MPE2, MPE3
TORRES-TORRES	RGE	SFN67, SFN68, SFN69	RGE2	MPE1, MPE2, MPE3
VALL DE UXO	RGE	SFN67, SFN68, SFN69	RGE2	MPE1, MPE2, MPE3
VILLAFAMES		SFN67, SFN68, SFN69	RGE2	MPE1, MPE2, MPE3
VILLAFRANCA DEL CID	RGE	SFN67, SFN68, SFN69	RGE2	MPE1, MPE2, MPE3
VINAROZ	RGE	SFN67, SFN68, SFN69	RGE2	MPE1, MPE2, MPE3
XERT II	RGE	SFN67, SFN68, SFN69	RGE2	MPE1, MPE2, MPE3

COBERTURA

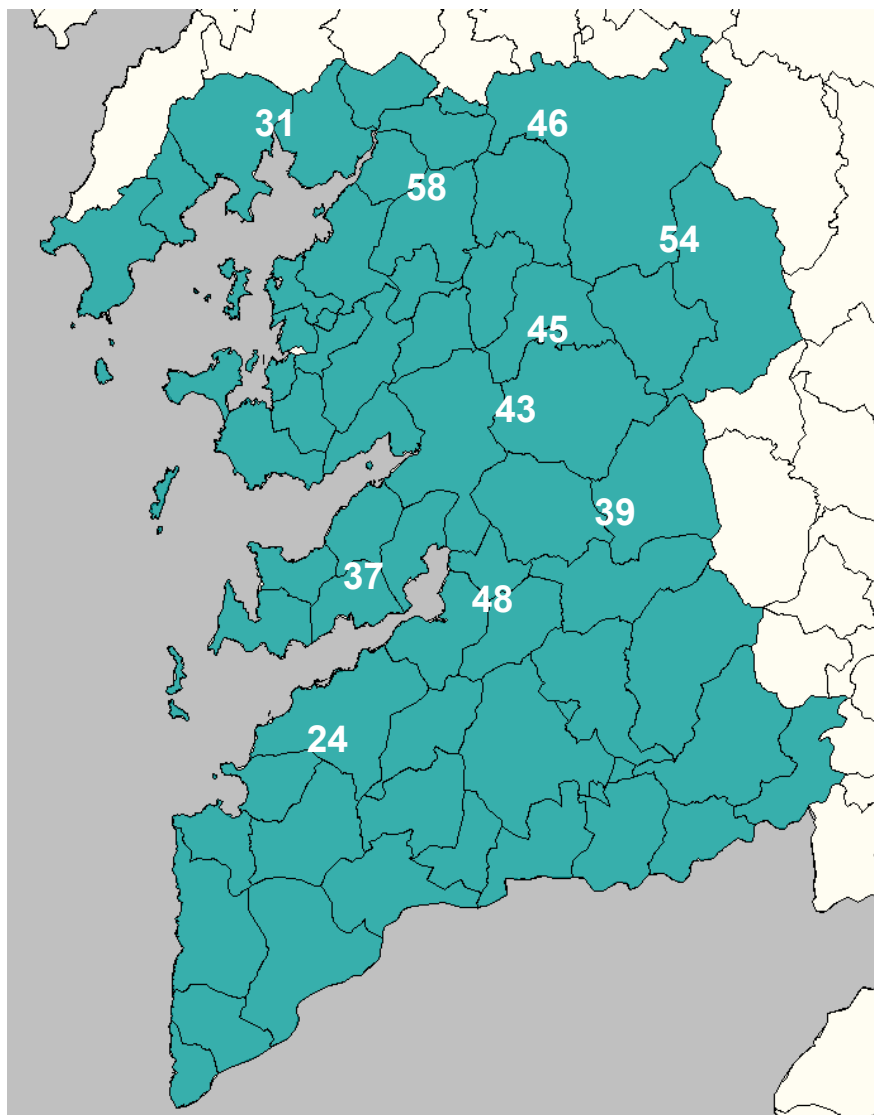
Oficial RGE	98,40%
Oficial SFN67, SFN68, SFN69	97,66%
Oficial AUT*	98,00%
Oficial RGE2	97,47%
Oficial MPE1, MPE2, MPE3	97,47%
Extensión RGE	4,66%
Extensión SFN67, SFN68, SFN69	5,05%
Número de receptores TDT-SAT	531

*Cobertura de la Comunidad Autónoma

PLAN DE ACTUACIÓN

Año de inicio migración	2012
Periodo de simulcast [meses]	24

ÁREA GEOGRÁFICA: DOMAYO



DATOS GENERALES DEL AG

NºMunicipios	61
Habitantes	988.984
Edificios con instalación comunitaria	21.510
Viviendas Unifamiliares	212.847
Empresas Instaladoras registradas Mityc	206

LISTADO DE MUNICIPIOS AFECTADOS

CÓDIGO	MUNICIPIO	HABITANTES	EDIFICIOS CON INSTALACIÓN COMUNITARIA	VIVIENDAS UNIFAMILIARES	EMPRESAS INSTALADORAS REGISTRADAS
15011	Boiro	19076	450	4.433	4
15033	Dodro	3017	7	1.089	0
15067	Pobra do Caramiñal (A)	9858	213	2.781	10
15072	Rianxo	11826	101	3.609	5
15073	Ribeira	27504	663	6.487	1
36001	Arbo	3801	27	1.867	0
36002	Barro	3642	8	1.130	0
36003	Baiona	12154	371	3.003	2
36004	Bueu	12368	307	3.771	4
36005	Caldas de Reis	10045	186	2.442	3
36006	Cambados	13872	249	3.730	5
36007	Campo Lameiro	2046	2	755	2
36008	Cangas	25913	589	6.869	0
36009	Cañiza (A)	6517	94	2.421	1
36010	Catoira	3469	16	1.114	0
36011	Cerdedo	2299	10	1.236	1
36012	Cotobade	4427	4	2.667	1
36013	Covelo	3341	9	2.266	0
36014	Crecente	2540	9	1.366	0
36015	Cuntis	5115	76	1.858	2
36017	Estrada (A)	21828	520	6.925	7
36018	Forcarei	4108	47	2.000	0
36019	Fornelos de Montes	1966	2	745	0
36021	Gondomar	13890	115	3.911	0
36022	Grove (O)	11297	627	4.000	5
36023	Guarda (A)	10472	414	3.066	3
36025	Lama (A)	2966	8	1.332	0
36026	Marín	25997	764	4.658	9
36027	Meaño	5455	32	1.797	1
36028	Meis	5003	19	1.649	0
36029	Moaña	19231	332	5.059	6
36030	Mondariz	5200	36	2.090	1
36031	Mondariz-Balneario	734	11	271	0
36032	Moraña	4434	28	1.354	3
36033	Mos	14818	102	3.870	0
36034	Neves (As)	4429	19	2.206	1
36035	Nigrán	17909	411	5.948	4
36036	Oia	3197	5	1.314	0
36037	Pazos de Borbén	3159	1	1.272	0
36038	Pontevedra	81981	2.160	9.796	21
36039	Porriño (O)	17977	325	3.444	0
36040	Portas	3078	6	1.072	1
36041	Poio	16309	351	4.164	5

CÓDIGO	MUNICIPIO	HABITANTES	EDIFICIOS CON INSTALACIÓN COMUNITARIA	VIVIENDAS UNIFAMILIARES	EMPRESAS INSTALADORAS REGISTRADAS
36042	Ponteareas	23316	361	5.393	6
36043	Ponte Caldelas	6371	46	1.839	0
36044	Pontecesures	3143	69	755	2
36045	Redondela	30067	609	7.831	2
36046	Ribadumia	5028	18	1.325	0
36048	Rosal (O)	6595	37	2.358	1
36049	Salceda de Caselas	8448	115	1.872	3
36050	Salvterra de Miño	9456	71	3.407	2
36051	Sanxenxo	17500	938	5.875	9
36053	Soutomaior	7144	95	1.641	1
36054	Tomiño	13492	86	3.961	1
36055	Tui	17306	241	4.565	2
36056	Valga	6127	27	1.834	0
36057	Vigo	297124	7.777	29.862	61
36058	Vilaboa	5991	21	1.988	0
36060	Vilagarcía de Arousa	37926	1.085	6.437	6
36061	Vilanova de Arousa	10682	139	3.542	0
36901	Illa de Arousa (A)	5000	49	1.525	2

CENTROS DE DIFUSIÓN

Centros Oficiales RGE	21
Centros Oficiales SFN67, SFN68, SFN69	16
Centros Oficiales AUT	21
Centros Oficiales RGE2	16
Centros Oficiales MPE1, MPE2, MPE3	16
Centros extensión de cobertura RGE	55
Centros extensión de cobertura SFN67, SFN68, SFN69	58
Demarcaciones TDT-local	5

LISTADO DE CENTROS OFICIALES

Centro	Emisiones			
A CUROTA TVG	RGE			
ARBO TVG	RGE			
ARRABAL OYA	RGE	SFN67, SFN68, SFN69	RGE2	MPE1, MPE2, MPE3
ARRABAL-OYA II	RGE			
BUEU	RGE	SFN67, SFN68, SFN69	RGE2	MPE1, MPE2, MPE3

Centro	Emisiones			
CAMPO LAMEIRO	RGE	SFN67, SFN68, SFN69	RGE2	MPE1, MPE2, MPE3
CANGAS TVG	RGE			
CAÑIZA, LA	RGE	SFN67, SFN68, SFN69	RGE2	MPE1, MPE2, MPE3
CARRIL-TRABANCA	RGE	SFN67, SFN68, SFN69	RGE2	MPE1, MPE2, MPE3
CATOIRA	RGE	SFN67, SFN68, SFN69	RGE2	MPE1, MPE2, MPE3
CRECENTE TVG	RGE			
CRECIENTE		SFN67, SFN68, SFN69	RGE2	MPE1, MPE2, MPE3
DOMAYO	RGE	SFN67, SFN68, SFN69	RGE2	MPE1, MPE2, MPE3
GUARDIA, LA	RGE	SFN67, SFN68, SFN69	RGE2	MPE1, MPE2, MPE3
LAVADORES	RGE	SFN67, SFN68, SFN69	RGE2	MPE1, MPE2, MPE3
MEIS	RGE	SFN67, SFN68, SFN69	RGE2	MPE1, MPE2, MPE3
MOAÑA	RGE			
NIEVES, LAS	RGE	SFN67, SFN68, SFN69	RGE2	MPE1, MPE2, MPE3
NIGRAN		SFN67, SFN68, SFN69	RGE2	MPE1, MPE2, MPE3
NIGRAN TVG	RGE			
PONTEVEDRA	RGE	SFN67, SFN68, SFN69	RGE2	MPE1, MPE2, MPE3
REDONDELA	RGE	SFN67, SFN68, SFN69	RGE2	MPE1, MPE2, MPE3
TUY	RGE	SFN67, SFN68, SFN69	RGE2	MPE1, MPE2, MPE3

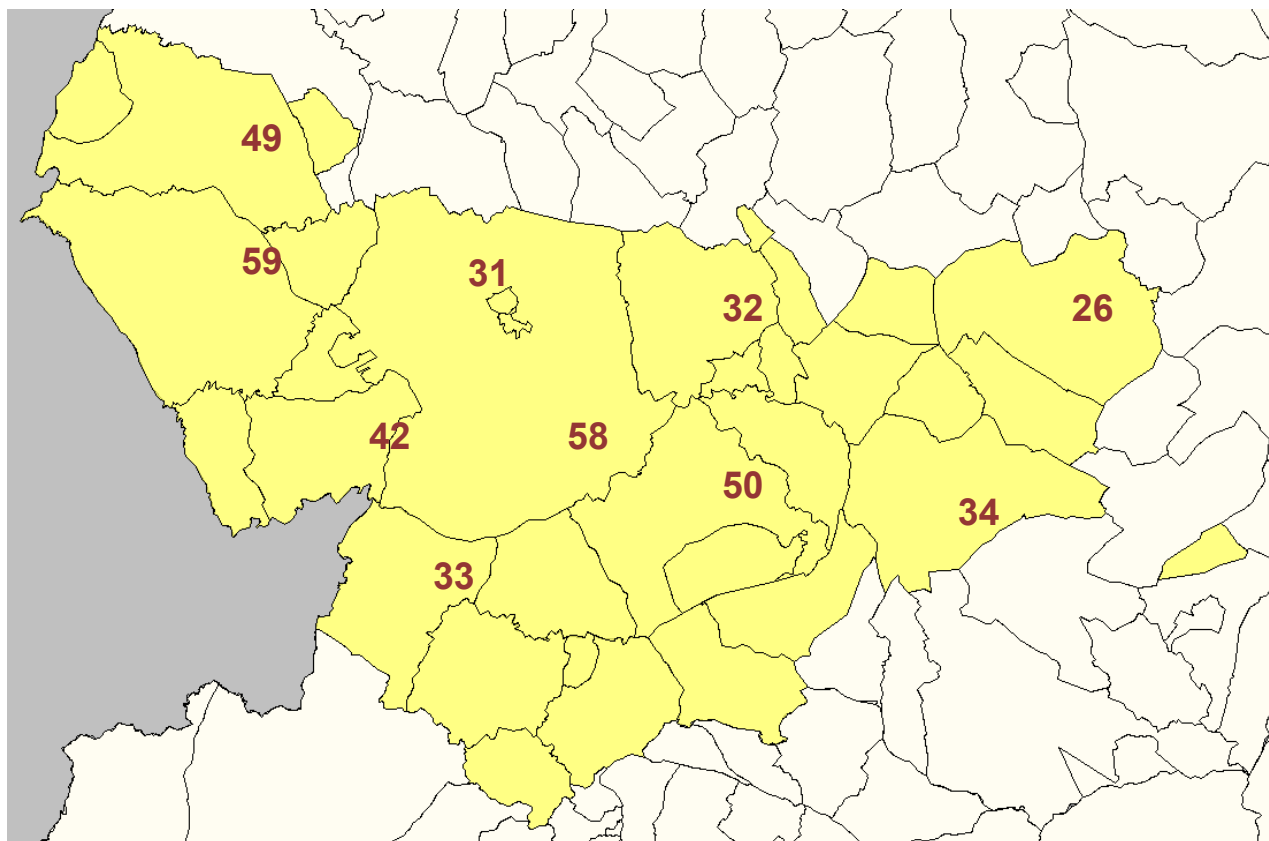
COBERTURA

Oficial RGE	97,24%
Oficial SFN67, SFN68, SFN69	95,70%
Oficial AUT*	98,00%
Oficial RGE2	96,02%
Oficial MPE1, MPE2, MPE3	96,02%
Extensión RGE	1,08%
Extensión SFN67, SFN68, SFN69	1,60%
Número de receptores TDT-SAT	198

PLAN DE ACTUACIÓN

Año de inicio migración	2012
Periodo de simulcast [meses]	9

ÁREA GEOGRÁFICA: FREGENAL DE LA SIERRA



DATOS GENERALES DEL AG

NºMunicipios	34
Habitantes	70.852
Edificios con instalación comunitaria	407
Viviendas Unifamiliares	36.599
Empresas Instaladoras registradas Mityc	13

LISTADO DE MUNICIPIOS AFECTADOS

CÓDIGO	MUNICIPIO	HABITANTES	EDIFICIOS CON INSTALACIÓN COMUNITARIA	VIVIENDAS UNIFAMILIARES	EMPRESAS INSTALADORAS REGISTRADAS
06007	Alconchel	1932	8	938	0
06008	Alconera	728	0	391	0
06013	Atalaya	330	1	199	0
06020	Bienvenida	2332	6	1.130	1
06021	Bodonal de la Sierra	1162	0	685	0
06022	Burguillos del Cerro	3314	19	1.754	1
06027	Calzadilla de los Barros	845	1	422	0
06042	Cheles	1261	1	673	0
06050	Fregenal de la Sierra	5203	109	2.353	2
06052	Fuente de Cantos	5048	28	2.383	1
06055	Fuentes de León	2542	1	1.494	0
06066	Higuera de Vargas	2128	6	1.117	0
06067	Higuera la Real	2483	7	1.514	0
06070	Jerez de los Caballeros	9980	125	3.889	3
06071	Lapa (La)	295	0	172	0
06081	Medina de las Torres	1330	1	953	1
06093	Oliva de la Frontera	5573	40	2.852	1
06108	Puebla de Sancho Pérez	2910	5	1.374	1
06124	Segura de León	2115	4	1.230	1
06129	Táliga	792	1	353	0
06134	Trasierra	680	0	382	0
06136	Usagre	1963	10	969	0
06140	Valencia del Mombuey	809	0	550	0
06141	Valencia del Ventoso	2230	11	1.287	1
06142	Valverde de Burguillos	322	2	241	0
06147	Valle de Matamoros	440	0	372	0
06148	Valle de Santa Ana	1182	4	707	0
06154	Villanueva del Fresno	3663	9	1.579	0
06159	Zahínos	2888	3	1.517	0
21027	Cumbres de Enmedio	50	0	54	0
21028	Cumbres de San Bartolomé	459	0	381	0
21029	Cumbres Mayores	1954	1	1.169	0
21031	Encinasola	1582	1	1.272	0
21051	Nava (La)	327	0	243	0

CENTROS DE DIFUSIÓN

Centros Oficiales RGE	8
Centros Oficiales SFN67, SFN68, SFN69	5
Centros Oficiales AUT	8
Centros Oficiales RGE2	5
Centros Oficiales MPE1, MPE2, MPE3	5
Centros extensión de cobertura RGE	8
Centros extensión de cobertura SFN67, SFN68, SFN69	11
Demarcaciones TDT-local	

LISTADO DE CENTROS OFICIALES

Centro	Emisiones			
	RGE	SFN67, SFN68, SFN69	RGE2	MPE1, MPE2, MPE3
ALCONERA	RGE			
CHELES	RGE			
FREGENAL DE LA SIERRA	RGE	SFN67, SFN68, SFN69	RGE2	MPE1, MPE2, MPE3
HIGUERA DE VARGAS	RGE	SFN67, SFN68, SFN69	RGE2	MPE1, MPE2, MPE3
JEREZ DE LOS CABALLEROS	RGE	SFN67, SFN68, SFN69	RGE2	MPE1, MPE2, MPE3
SAN JOSE	RGE			
VILLANUEVA DEL FRESNO	RGE	SFN67, SFN68, SFN69	RGE2	MPE1, MPE2, MPE3
ZAHINOS	RGE	SFN67, SFN68, SFN69	RGE2	MPE1, MPE2, MPE3

COBERTURA

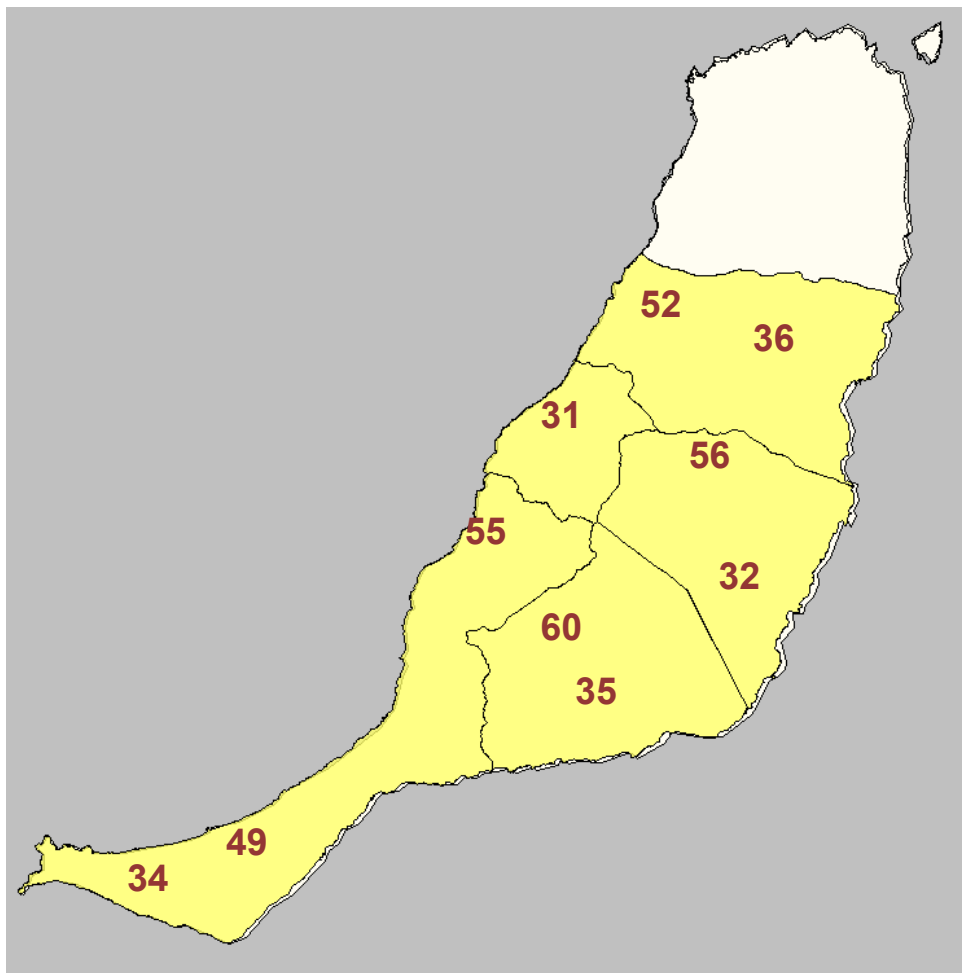
Oficial RGE	94,61%
Oficial SFN67, SFN68, SFN69	93,72%
Oficial AUT*	98,00%
Oficial RGE2	92,59%
Oficial MPE1, MPE2, MPE3	92,59%
Extensión RGE	1,64%
Extensión SFN67, SFN68, SFN69	3,71%
Número de receptores TDT-SAT	3

*Cobertura de la Comunidad Autónoma

PLAN DE ACTUACIÓN

Año de inicio migración	2012
Periodo de simulcast [meses]	9

ÁREA GEOGRÁFICA: FUERTEVENTURA



DATOS GENERALES DEL AG

NºMunicipios	5
Habitantes	81.141
Edificios con instalación comunitaria	3.161
Viviendas Unifamiliares	12.996
Empresas Instaladoras registradas Mityc	12

LISTADO DE MUNICIPIOS AFECTADOS

CÓDIGO	MUNICIPIO	HABITANTES	EDIFICIOS CON INSTALACIÓN COMUNITARIA	VIVIENDAS UNIFAMILIARES	EMPRESAS INSTALADORAS REGISTRADAS
35003	Antigua	10458	197	1.447	0
35007	Betancuria	823	14	296	0
35015	Pájara	20622	821	2.464	1
35017	Puerto del Rosario	35702	1.585	5.666	7
35030	Tuineje	13536	544	3.123	4

CENTROS DE DIFUSIÓN

Centros Oficiales RGE	10
Centros Oficiales SFN67, SFN68, SFN69	6
Centros Oficiales AUT	10
Centros Oficiales RGE2	6
Centros Oficiales MPE1, MPE2, MPE3	6
Centros extensión de cobertura RGE	9
Centros extensión de cobertura SFN67, SFN68, SFN69	13
Demarcaciones TDT-local	2

LISTADO DE CENTROS OFICIALES

Centro	Emisiones			
	RGE	SFN67, SFN68, SFN69	RGE2	MPE1, MPE2, MPE3
ANTIGUA, LA	RGE	SFN67, SFN68, SFN69	RGE2	MPE1, MPE2, MPE3
BETANCURIA	RGE			
CASILLAS DEL ANGEL	RGE			
GRAN TARAJAL	RGE	SFN67, SFN68, SFN69	RGE2	MPE1, MPE2, MPE3
LAJITA, LA	RGE	SFN67, SFN68, SFN69	RGE2	MPE1, MPE2, MPE3
MORRO DEL JABLE	RGE	SFN67, SFN68, SFN69	RGE2	MPE1, MPE2, MPE3
PAJARA	RGE			
TARAJALEJO	RGE	SFN67, SFN68, SFN69	RGE2	MPE1, MPE2, MPE3
TEMEJEREQUE	RGE	SFN67, SFN68, SFN69	RGE2	MPE1, MPE2, MPE3
TUINEJE	RGE			

COBERTURA

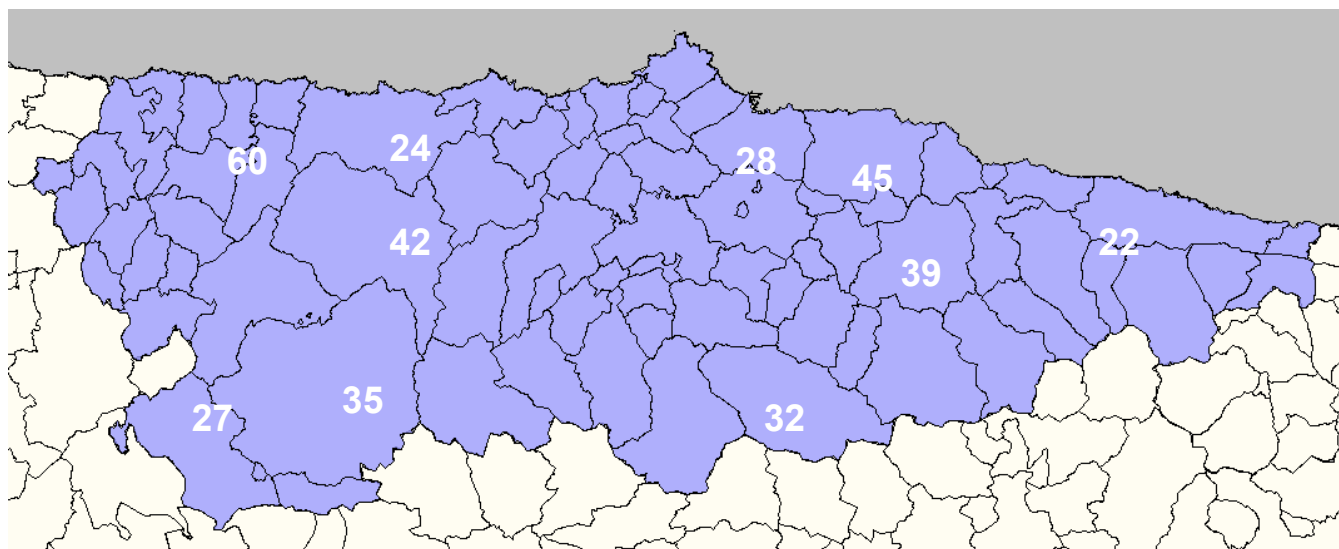
Oficial RGE	89,12%
Oficial SFN67, SFN68, SFN69	92,38%
Oficial AUT*	98,00%
Oficial RGE2	83,51%
Oficial MPE1, MPE2, MPE3	83,51%
Extensión RGE	3,88%
Extensión SFN67, SFN68, SFN69	6,25%
Número de receptores TDT-SAT	92

*Cobertura de la Comunidad Autónoma

PLAN DE ACTUACIÓN

Año de inicio migración	2012
Periodo de simulcast [meses]	12

ÁREA GEOGRÁFICA: GAMONITEIRO



DATOS GENERALES DEL AG

NºMunicipios	78
Habitantes	1.084.341
Edificios con instalación comunitaria	34.511
Viviendas Unifamiliares	166.377
Empresas Instaladoras registradas Mityc	296

LISTADO DE MUNICIPIOS AFECTADOS

CÓDIGO	MUNICIPIO	HABITANTES	EDIFICIOS CON INSTALACIÓN COMUNITARIA	VIVIENDAS UNIFAMILIARES	EMPRESAS INSTALADORAS REGISTRADAS
33001	Allande	2031	26	1.219	1
33002	Aller	12582	567	3.751	6
33003	Amieva	805	3	500	0
33004	Avilés	84202	2.860	3.340	14
33005	Belmonte de Miranda	1751	8	1.346	0
33006	Bimenes	1894	28	1.194	1
33007	Boal	1928	31	1.225	0
33008	Cabrales	2253	16	1.093	0
33009	Cabranes	1080	7	1.052	0
33010	Candamo	2160	4	1.182	0
33011	Cangas del Narcea	14445	324	3.184	11
33012	Cangas de Onís	6756	220	2.110	4
33013	Caravia	533	6	384	0
33014	Carreño	11000	491	2.213	4
33015	Caso	1848	10	1.435	0
33016	Castrillón	22832	536	3.124	4
33017	Castropol	3807	29	1.758	0
33018	Coaña	3464	16	1.366	0
33019	Colunga	3778	161	2.812	3
33020	Corvera de Asturias	16109	542	1.696	4
33021	Cudillero	5763	179	3.389	2
33022	Degaña	1223	46	300	0
33023	Franco (El)	4046	51	1.539	3
33024	Gijón	277198	9.667	9.897	60
33025	Gozón	10788	459	3.017	3
33026	Grado	11003	401	3.105	2
33027	Grandas de Salime	1036	9	533	0
33028	Ibias	1698	26	1.239	0
33029	Illano	465	0	462	0
33030	Illas	1004	7	406	1
33031	Langreo	45397	1.863	6.556	3
33032	Laviana	14160	683	2.924	6
33033	Lena	12705	499	2.997	1
33034	Valdés	13371	292	5.163	4
33035	Llanera	13919	294	2.741	5
33036	Llanes	13950	552	6.157	6
33037	Mieres	43688	2.069	6.745	15
33038	Morcín	2921	72	899	0
33039	Muros de Nalón	1959	91	716	0
33040	Nava	5635	133	2.009	5
33041	Navia	9085	275	2.152	6
33042	Noreña	5470	136	815	2
33043	Onís	797	3	424	0

CÓDIGO	MUNICIPIO	HABITANTES	EDIFICIOS CON INSTALACIÓN COMUNITARIA	VIVIENDAS UNIFAMILIARES	EMPRESAS INSTALADORAS REGISTRADAS
33044	Oviedo	225155	6.277	9.782	63
33045	Parres	5804	237	2.034	4
33046	Peñamellera Alta	607	2	442	0
33047	Peñamellera Baja	1326	15	763	0
33048	Pesoz	184	0	154	0
33049	Piloña	7994	185	3.854	2
33050	Ponga	678	3	710	0
33051	Pravia	9012	292	2.739	3
33052	Proaza	814	8	702	0
33053	Quirós	1341	43	1.352	0
33054	Regueras (Las)	2003	1	902	1
33055	Ribadedeva	1865	38	953	3
33056	Ribadesella	6301	285	2.670	2
33057	Ribera de Arriba	1989	35	838	0
33058	Riosa	2187	113	669	0
33059	Salas	5886	121	2.930	0
33060	San Martín del Rey Aurelio	18549	852	3.745	3
33061	San Martín de Oscos	433	7	252	0
33062	Santa Eulalia de Oscos	501	0	279	0
33063	San Tirso de Abres	542	2	351	1
33064	Santo Adriano	248	0	271	0
33065	Sariego	1322	1	634	1
33066	Siero	51730	1.238	9.874	18
33067	Sobrescobio	898	5	521	0
33068	Somiedo	1410	8	952	0
33069	Soto del Barco	4056	101	1.649	0
33070	Tapia de Casariego	4121	137	1.531	2
33071	Taramundi	733	0	379	0
33072	Teverga	1932	32	1.148	0
33073	Tineo	11018	248	4.311	2
33074	Vegadeo	4222	125	1.391	7
33075	Villanueva de Oscos	388	2	230	0
33076	Villaviciosa	14840	405	6.304	8
33077	Villayón	1543	2	740	0
33078	Yernes y Tameza	170	0	152	0

CENTROS DE DIFUSIÓN

Centros Oficiales RGE	176
Centros Oficiales SFN67, SFN68, SFN69	46
Centros Oficiales AUT	176
Centros Oficiales RGE2	46
Centros Oficiales MPE1, MPE2, MPE3	46
Centros extensión de cobertura RGE	173
Centros extensión de cobertura SFN67, SFN68, SFN69	301
Demarcaciones TDT-local	7

LISTADO DE CENTROS OFICIALES

Centro	Emisiones			
AGÜERA DEL COTO	RGE			
ARBON	RGE	SFN67, SFN68, SFN69	RGE2	MPE1, MPE2, MPE3
ARGOLIBIO	RGE			
AVILES	RGE	SFN67, SFN68, SFN69	RGE2	MPE1, MPE2, MPE3
BARCENA DE GRADO	RGE			
BARZANA DE QUIROS	RGE			
BELEN	RGE			
BELEÑO	RGE			
BELMONTE	RGE			
BENIA	RGE			
BESULLO	RGE			
BIMENES	RGE	SFN67, SFN68, SFN69	RGE2	MPE1, MPE2, MPE3
BLIMEA	RGE			
BOAL	RGE	SFN67, SFN68, SFN69	RGE2	MPE1, MPE2, MPE3
BOINAS	RGE			
BRES	RGE			
BULNES	RGE			
CABORANA	RGE	SFN67, SFN68, SFN69	RGE2	MPE1, MPE2, MPE3
CABRALES	RGE	SFN67, SFN68, SFN69	RGE2	MPE1, MPE2, MPE3
CADAVEDO	RGE	SFN67, SFN68, SFN69	RGE2	MPE1, MPE2, MPE3
CALDONES	RGE			
CALEAO II	RGE			
CAMPO DE CASO	RGE			
CANDAS	RGE	SFN67, SFN68, SFN69	RGE2	MPE1, MPE2, MPE3
CANERO	RGE			
CANGAS DE NARCEA	RGE			
CANGAS DE NARCEA II	RGE	SFN67, SFN68, SFN69	RGE2	MPE1, MPE2, MPE3
CANGAS DE ONIS	RGE	SFN67, SFN68, SFN69	RGE2	MPE1, MPE2, MPE3

Centro	Emisiones			
CARANGA	RGE			
CARAVIA	RGE	SFN67, SFN68, SFN69	RGE2	MPE1, MPE2, MPE3
CARBALLO-CANGAS	RGE			
CARBAYIN	RGE			
CASOMERA	RGE			
CASTAÑEDO	RGE			
CAZO	RGE			
CENERA	RGE			
CENERO	RGE			
CERREDO II	RGE	SFN67, SFN68, SFN69	RGE2	MPE1, MPE2, MPE3
COLLANZO	RGE			
CONDADO, EL	RGE	SFN67, SFN68, SFN69	RGE2	MPE1, MPE2, MPE3
CONFORCOS	RGE			
CORNELLANA	RGE			
COVADONGA	RGE			
CUDILLERO	RGE	SFN67, SFN68, SFN69	RGE2	MPE1, MPE2, MPE3
CUDILLERO II	RGE			
CUDILLERO III	RGE			
CUETO NEGRO-PAJARES	RGE			
DEGAÑA	RGE			
DOIRAS	RGE			
ESPINAREDO	RGE			
ESTACAS, LAS	RGE			
FOZ DE MORCIN, LA	RGE	SFN67, SFN68, SFN69	RGE2	MPE1, MPE2, MPE3
FOZ, LA	RGE			
GAMONITEIRO	RGE	SFN67, SFN68, SFN69	RGE2	MPE1, MPE2, MPE3
GARGANTA	RGE			
GERA	RGE			
GIJON	RGE	SFN67, SFN68, SFN69	RGE2	MPE1, MPE2, MPE3
GODOS	RGE			
GRADO	RGE	SFN67, SFN68, SFN69	RGE2	MPE1, MPE2, MPE3
GRANDAS DE SALIME	RGE			
HUERIA DE CARROCERA, LA	RGE			
IBIAS	RGE			
IGUEDO	RGE			
ILLANO	RGE			
INFIESTO-PILOÑA	RGE	SFN67, SFN68, SFN69	RGE2	MPE1, MPE2, MPE3
JALON	RGE			
LADA	RGE	SFN67, SFN68, SFN69	RGE2	MPE1, MPE2, MPE3
LANEO	RGE			
LENDEQUINTANA	RGE			
LENDIGLESIA	RGE			
LIERES	RGE	SFN67, SFN68, SFN69	RGE2	MPE1, MPE2, MPE3
LINARES	RGE			
LLANES	RGE	SFN67, SFN68, SFN69	RGE2	MPE1, MPE2, MPE3
LLANOS	RGE			
LUARCA	RGE	SFN67, SFN68, SFN69	RGE2	MPE1, MPE2, MPE3

Centro	Emisiones			
MAFALLA, LA	RGE			
MAREA, LA	RGE			
MARGOLLES	RGE			
MIER	RGE			
MIERES	RGE	SFN67, SFN68, SFN69	RGE2	MPE1, MPE2, MPE3
MONASTERIO DE HERMO	RGE			
MONCO	RGE			
MONTE FARIO	RGE	SFN67, SFN68, SFN69	RGE2	MPE1, MPE2, MPE3
MONTES, LOS	RGE			
MOREDA	RGE			
NARGANES	RGE			
NAVELGAS	RGE	SFN67, SFN68, SFN69	RGE2	MPE1, MPE2, MPE3
NAVIEGO	RGE			
NEMBRA	RGE			
NUEVA DE LLANES	RGE			
ONON	RGE			
ORTIGUERO	RGE			
OVIEDO-NARANCO	RGE	SFN67, SFN68, SFN69	RGE2	MPE1, MPE2, MPE3
PANES	RGE			
PARAMIOS	RGE			
PAREDES	RGE	SFN67, SFN68, SFN69	RGE2	MPE1, MPE2, MPE3
PAXIO	RGE			
PEDROSO ASTURIAS	RGE			
PEN	RGE			
PENDONES	RGE			
PEÑA, LA	RGE			
PEÑAMELLERAS	RGE			
PEON	RGE			
PEON II	RGE			
PESOZ	RGE			
PIEDRACEA	RGE			
POLA DE ALLANDE	RGE			
POLA DE ALLANDE II	RGE			
POLA DE LAVIANA	RGE	SFN67, SFN68, SFN69	RGE2	MPE1, MPE2, MPE3
POLA DE LAVIANA II	RGE			
POLA DE LENA	RGE	SFN67, SFN68, SFN69	RGE2	MPE1, MPE2, MPE3
POLA DE SOMIEDO	RGE			
POLA DE SOMIEDO II	RGE			
PRAVIA	RGE	SFN67, SFN68, SFN69	RGE2	MPE1, MPE2, MPE3
PROAZA	RGE			
PUENTE DE SAN MARTIN	RGE			
RIBADESELLA	RGE	SFN67, SFN68, SFN69	RGE2	MPE1, MPE2, MPE3
RIBERA DE ARRIBA	RGE			
RIOSAS	RGE	SFN67, SFN68, SFN69	RGE2	MPE1, MPE2, MPE3
RIOSECO	RGE			
SALAS	RGE	SFN67, SFN68, SFN69	RGE2	MPE1, MPE2, MPE3
SALINAS	RGE	SFN67, SFN68, SFN69	RGE2	MPE1, MPE2, MPE3

Centro	Emisiones			
SAMA DE GRADO	RGE			
SAMA DE LANGREO	RGE	SFN67, SFN68, SFN69	RGE2	MPE1, MPE2, MPE3
SAMA DE LANGREO II	RGE			
SAN ANTOLIN DE IBIAS	RGE			
SAN MARTIN DE OSCOS	RGE			
SAN TIRSO DE ABRES	RGE			
SANTA EULALIA DE MORCIN	RGE			
SANTA EULALIA DE OSCOS	RGE			
SANTILLAN	RGE			
SENA	RGE			
SEVARES	RGE	SFN67, SFN68, SFN69	RGE2	MPE1, MPE2, MPE3
SOBREFOZ	RGE			
SOMIEDO	RGE			
SOTO DE LA BARCA	RGE			
SOTO DE LORIO	RGE			
SOTO DEL REY	RGE			
SOTRES	RGE			
TARAMUNDI	RGE			
TARNA II	RGE			
TEBONGO	RGE	SFN67, SFN68, SFN69	RGE2	MPE1, MPE2, MPE3
TEVERGA	RGE			
TEVERGA II	RGE	SFN67, SFN68, SFN69	RGE2	MPE1, MPE2, MPE3
TIELVE	RGE			
TORIEZO	RGE			
TORMALEO	RGE			
TREVIAS	RGE			
TRUBIA	RGE	SFN67, SFN68, SFN69	RGE2	MPE1, MPE2, MPE3
TUDELA VEGUIN	RGE	SFN67, SFN68, SFN69	RGE2	MPE1, MPE2, MPE3
TUILLA	RGE			
TUÑA	RGE			
UJO	RGE	SFN67, SFN68, SFN69	RGE2	MPE1, MPE2, MPE3
URIA	RGE			
VALLADO	RGE			
VALLE DE ARANGO	RGE			
VALLE DE ARMAL	RGE			
VALLE DE SAN AGUSTIN	RGE			
VALLE DE SANTA BARBARA	RGE			
VALLE DEL HUERNA	RGE			
VALLEDOR	RGE			
VALLEDOR II	RGE			
VEGADEO	RGE	SFN67, SFN68, SFN69	RGE2	MPE1, MPE2, MPE3
VEGAS, LAS	RGE	SFN67, SFN68, SFN69	RGE2	MPE1, MPE2, MPE3
VIBAÑO	RGE			
VIGAÑA	RGE			
VILLABONA-ASTURIAS	RGE			
VILLALLANA	RGE			
VILLAMARCEL	RGE			

Centro	Emisiones			
VILLANUEVA DE OSCOS	RGE			
VILLARES, LOS	RGE			
VILLAVICIOSA	RGE	SFN67, SFN68, SFN69	RGE2	MPE1, MPE2, MPE3
VILLAYON	RGE			
VILLORIA	RGE	SFN67, SFN68, SFN69	RGE2	MPE1, MPE2, MPE3
VISO, EL	RGE			
ZUREDA	RGE			

COBERTURA

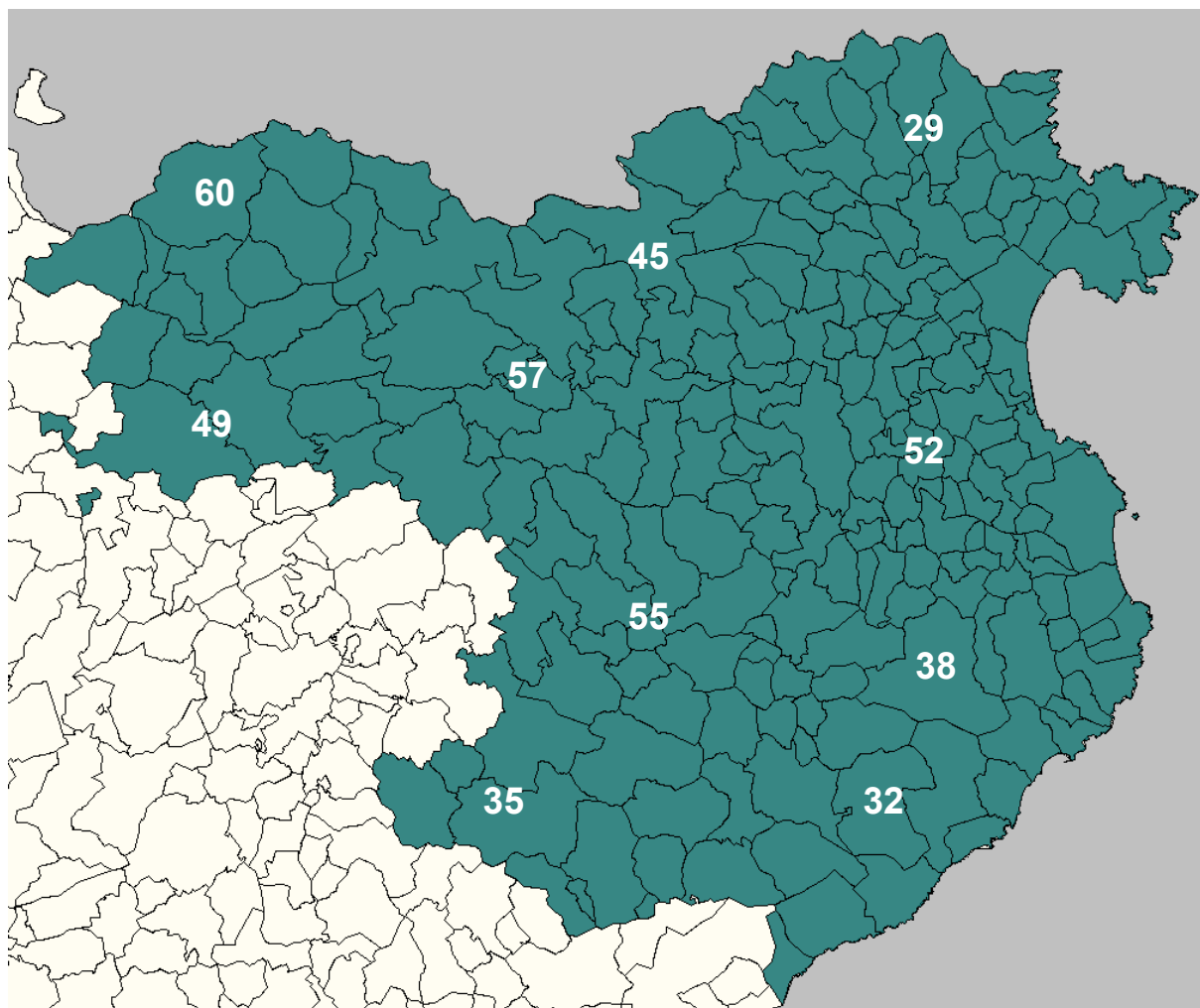
Oficial RGE	97,91%
Oficial SFN67, SFN68, SFN69	92,84%
Oficial AUT*	98,00%
Oficial RGE2	93,65%
Oficial MPE1, MPE2, MPE3	93,65%
Extensión RGE	1,22%
Extensión SFN67, SFN68, SFN69	8,14%
Número de receptores TDT-SAT	1650

*Cobertura de la Comunidad Autónoma

PLAN DE ACTUACIÓN

Año de inicio migración	2012
Periodo de simulcast [meses]	24

ÁREA GEOGRÁFICA: GERONA



DATOS GENERALES DEL AG

NºMunicipios	210
Habitantes	738.297
Edificios con instalación comunitaria	29.697
Viviendas Unifamiliares	173.222
Empresas Instaladoras registradas Mityc	153

LISTADO DE MUNICIPIOS AFECTADOS

CÓDIGO	MUNICIPIO	HABITANTES	EDIFICIOS CON INSTALACIÓN COMUNITARIA	VIVIENDAS UNIFAMILIARES	EMPRESAS INSTALADORAS REGISTRADAS
17001	Agullana	840	6	436	1
17002	Aiguaviva	727	1	190	0
17003	Albanyà	149	0	54	0
17004	Albons	710	7	362	0
17005	Far d'Empordà (El)	545	3	165	0
17007	Amer	2306	42	873	0
17008	Anglès	5560	151	1.109	0
17009	Arbúcies	6647	224	1.393	2
17010	Argelaguer	425	2	199	0
17011	Armentera (L')	865	8	481	0
17012	Avinyonet de Puigventós	1517	2	390	0
17013	Begur	4209	197	3.201	1
17014	Vajol (La)	98	1	64	0
17015	Banyoles	18780	1.611	2.934	3
17016	Bàscara	963	10	310	1
17018	Bellcaire d'Empordà	673	16	263	0
17019	Besalú	2360	44	776	1
17020	Bescanó	4555	58	1.063	0
17021	Beuda	161	0	78	0
17022	Bisbal d'Empordà (La)	10397	410	2.027	4
17023	Blanes	40010	1.899	4.680	11
17025	Bordils	1715	23	453	0
17026	Borrassà	684	2	188	0
17027	Breda	3771	79	1.184	0
17028	Brunyola	367	1	117	0
17029	Boadella i les Escaules	255	1	160	0
17030	Cabanes	915	5	317	0
17031	Cabanelles	237	0	102	0
17032	Cadaqués	2892	219	1.430	1
17033	Caldes de Malavella	6920	57	1.838	0
17034	Calonge	10789	1.088	3.571	1
17035	Camós	681	3	248	0
17036	Campdevàrol	3499	137	782	1
17037	Campelles	127	2	144	0
17038	Campllong	467	1	140	0
17039	Camprodon	2479	257	784	1
17040	Canet d'Adri	618	1	213	0
17041	Cantallops	319	0	226	0
17042	Capmany	620	1	280	0
17043	Queralbs	190	11	291	1
17044	Cassà de la Selva	9637	248	2.716	1

CÓDIGO	MUNICIPIO	HABITANTES	EDIFICIOS CON INSTALACIÓN COMUNITARIA	VIVIENDAS UNIFAMILIARES	EMPRESAS INSTALADORAS REGISTRADAS
17046	Castellfollit de la Roca	1048	36	347	1
17047	Castelló d'Empúries	12220	545	6.453	5
17048	Castell-Platja d'Aro	10445	760	2.986	1
17049	Celrà	4638	52	704	0
17050	Cervià de Ter	895	2	353	0
17051	Cistella	251	2	146	0
17052	Siurana	190	0	71	0
17054	Colera	576	63	463	0
17055	Colomers	201	1	134	0
17056	Cornellà del Terri	2210	19	663	0
17057	Corçà	1296	4	470	0
17058	Crespià	253	0	117	0
17060	Darnius	529	9	343	0
17062	Escala (L')	10387	735	7.290	2
17063	Espelves	192	2	101	0
17064	Espolla	408	3	225	0
17065	Esponellà	461	1	179	0
17066	Figueres	44255	1.731	3.854	12
17067	Flaçà	1070	24	293	0
17068	Foixà	327	0	185	0
17070	Fontanilles	160	0	92	0
17071	Fontcoberta	1280	2	420	0
17073	Fornells de la Selva	2343	13	719	1
17074	Fortià	642	3	262	0
17075	Garrigàs	382	3	169	0
17076	Garrigoles	157	0	102	0
17077	Garriguella	858	5	340	0
17079	Girona	96236	3.645	6.975	26
17080	Gombrèn	224	4	141	0
17081	Gualta	365	13	140	0
17083	Hostalric	3998	108	727	0
17085	Jafre	432	3	194	2
17086	Jonquera (La)	3106	97	660	0
17087	Juià	325	1	125	0
17088	Lladó	697	4	314	0
17089	Llagostera	7915	755	2.082	1
17090	Llambilles	690	1	110	0
17091	Llanars	571	56	246	0
17092	Llançà	5214	743	1.898	1
17093	Llers	1172	5	445	2
17095	Lloret de Mar	39794	1.150	4.646	7
17096	Llosses (Les)	221	4	186	0
17097	Madremanya	250	2	106	0
17098	Maià de Montcal	433	1	190	0
17100	Masarac	276	0	108	0

CÓDIGO	MUNICIPIO	HABITANTES	EDIFICIOS CON INSTALACIÓN COMUNITARIA	VIVIENDAS UNIFAMILIARES	EMPRESAS INSTALADORAS REGISTRADAS
17101	Massanes	726	3	244	0
17102	Maçanet de Cabrenys	728	20	364	1
17103	Maçanet de la Selva	7020	62	2.019	0
17105	Mieres	330	2	219	0
17106	Mollet de Peralada	170	0	112	0
17107	Molló	354	12	315	0
17109	Montagut i Oix	989	6	320	0
17110	Mont-ras	1821	13	632	0
17111	Navata	1158	12	457	0
17112	Ogassa	256	7	167	0
17114	Olot	33589	1.341	6.490	6
17115	Ordis	385	0	189	0
17116	Osor	426	4	183	0
17117	Palafrugell	22622	1.220	6.602	8
17118	Palamós	18057	955	3.640	6
17119	Palau de Santa Eulàlia	105	0	75	0
17120	Palau-saverdera	1475	21	527	0
17121	Palau-sator	290	2	182	0
17123	Palol de Revardit	482	2	147	0
17124	Pals	2745	106	1.861	0
17125	Pardines	164	6	172	0
17126	Parlavà	402	0	198	0
17128	Pau	563	3	252	0
17129	Pedret i Marzà	173	0	62	0
17130	Pera (La)	446	2	209	0
17132	Peralada	1826	17	696	0
17133	Planes d'Hostoles (Les)	1727	18	757	0
17134	Planoles	288	43	330	0
17135	Pont de Molins	498	9	154	0
17136	Pontós	242	0	124	0
17137	Porqueres	4400	31	1.088	0
17138	Portbou	1302	111	346	1
17139	Preses (Les)	1724	20	513	0
17140	Port de la Selva (El)	993	130	804	0
17142	Quart	2983	39	769	0
17143	Rabós	192	2	111	0
17144	Regencós	315	2	172	0
17145	Ribes de Freser	1930	180	362	0
17146	Riells i Viabrea	3868	25	1.849	0
17147	GERONA	10991	660	1.132	2
17148	Riudarenes	2123	35	623	0
17149	Riudaura	441	3	185	0
17150	Riudellots de la	1975	14	457	1

CÓDIGO	MUNICIPIO	HABITANTES	EDIFICIOS CON INSTALACIÓN COMUNITARIA	VIVIENDAS UNIFAMILIARES	EMPRESAS INSTALADORAS REGISTRADAS
	Selva				
17151	Riumors	224	0	122	0
17152	Roses	20418	1.768	4.942	1
17153	Rupià	243	2	160	0
17154	Sales de Llierca	136	0	54	0
17155	Salt	30304	781	2.097	3
17157	Sant Andreu Salou	155	3	69	0
17158	Sant Climent Sescebes	521	6	233	0
17159	Sant Feliu de Buixalleu	793	5	576	0
17160	Sant Feliu de Guíxols	21975	1.263	6.055	12
17161	Sant Feliu de Pallerols	1363	19	616	0
17162	Sant Ferriol	236	0	97	0
17163	Sant Gregori	3243	30	727	0
17164	Sant Hilari Sacalm	5729	198	1.514	0
17165	Sant Jaume de Llierca	780	3	335	0
17166	Sant Jordi Desvalls	653	9	312	0
17167	Sant Joan de les Abadesses	3529	204	645	1
17168	Sant Joan de Mollet	513	2	157	1
17169	Sant Julià de Ramis	3281	35	573	0
17170	Vallfogona de GIRONAès	234	8	154	0
17171	Sant Llorenç de la Muga	222	2	162	0
17172	Sant Martí de Llémena	566	2	284	0
17173	Sant Martí Vell	265	1	76	0
17174	Sant Miquel de Campmajor	243	0	116	0
17175	Sant Miquel de Fluvià	765	5	289	0
17176	Sant Mori	166	2	116	0
17177	Sant Pau de Segúries	710	17	348	0
17178	Sant Pere Pescador	2033	40	592	2
17180	Santa Coloma de Farners	11948	308	2.977	3
17181	Santa Cristina d'Aro	5067	401	2.244	0
17182	Santa Llogaia d'Àlguema	325	1	129	0
17183	Sant Aniol de Finestres	342	0	171	0
17184	Santa Pau	1600	6	575	0
17185	Sant Joan les Fonts	2831	70	811	1
17186	Sarrià de Ter	4596	84	682	1

CÓDIGO	MUNICIPIO	HABITANTES	EDIFICIOS CON INSTALACIÓN COMUNITARIA	VIVIENDAS UNIFAMILIARES	EMPRESAS INSTALADORAS REGISTRADAS
17187	Saus, Camallera i Llampaiés	765	8	318	0
17188	Selva de Mar (La)	220	7	202	0
17189	Cellera de Ter (La)	2141	36	647	0
17190	Serinyà	1104	11	357	0
17191	Serra de Daró	209	0	115	0
17192	Setcases	181	27	207	0
17193	Sils	5356	38	1.822	1
17194	Susqueda	118	0	70	0
17195	Tallada d'Empordà (La)	435	1	197	0
17196	Terrades	317	0	139	0
17197	Torrent	190	125	91	0
17198	Torroella de Fluvià	686	3	180	0
17199	Torroella de Montgrí	11522	723	4.310	2
17200	Tortellà	771	7	347	0
17201	Toses	155	1	190	0
17202	Tossa de Mar	5976	413	1.677	0
17203	Ultramort	213	0	83	0
17204	Ullà	1019	21	187	0
17205	Ullastret	250	1	128	0
17207	Vall d'en Bas (La)	2833	23	1.279	1
17208	Vall de Bianya (La)	1320	12	537	0
17209	Vall-llobrega	866	14	298	0
17210	Ventalló	792	8	472	0
17211	Verges	1166	19	419	1
17212	Vidrà	168	8	72	0
17213	Vidreres	7629	78	2.627	2
17214	Vilabertran	907	12	289	2
17215	Vilablareix	2297	6	646	1
17216	Viladasens	216	0	85	0
17217	Viladamat	458	3	223	0
17218	Vilademuls	766	2	446	0
17220	Viladrau	1098	47	580	0
17221	Vilafant	5429	38	1.450	1
17222	Vilaür	146	1	80	0
17223	Vilajuïga	1155	3	449	0
17224	Vilallonga de Ter	477	30	276	1
17225	Vilamacolum	328	2	90	0
17226	Vilamalla	1100	4	381	0
17227	Vilamaniscle	181	1	122	0
17228	Vilanant	363	0	161	0
17230	Vila-sacra	627	12	141	0
17232	Vilopriu	208	0	147	0
17233	Vilobí d'Onyar	3032	29	874	0
17234	Biure	242	0	179	0

CÓDIGO	MUNICIPIO	HABITANTES	EDIFICIOS CON INSTALACIÓN COMUNITARIA	VIVIENDAS UNIFAMILIARES	EMPRESAS INSTALADORAS REGISTRADAS
17901	Cruïlles, Monells i Sant Sadurní de l'Heura	1250	6	439	0
17902	Forallac	1749	15	767	0
17903	Sant Julià del Llor i Bonmatí	1291	42	300	0

CENTROS DE DIFUSIÓN

Centros Oficiales RGE	33
Centros Oficiales SFN67, SFN68, SFN69	23
Centros Oficiales AUT	33
Centros Oficiales RGE2	23
Centros Oficiales MPE1, MPE2, MPE3	23
Centros extensión de cobertura RGE	51
Centros extensión de cobertura SFN67, SFN68, SFN69	62
Demarcaciones TDT-local	6

LISTADO DE CENTROS OFICIALES

Centro	Emisiones			
ALBANYA_TRD	RGE			
AMER_RTV	RGE	SFN67, SFN68, SFN69	RGE2	MPE1, MPE2, MPE3
ARBUCIES_RTV	RGE	SFN67, SFN68, SFN69	RGE2	MPE1, MPE2, MPE3
BLANES_RTV	RGE	SFN67, SFN68, SFN69	RGE2	MPE1, MPE2, MPE3
CADAQUES_TRD	RGE	SFN67, SFN68, SFN69	RGE2	MPE1, MPE2, MPE3
CAMPRODON_TRD	RGE	SFN67, SFN68, SFN69	RGE2	MPE1, MPE2, MPE3
FIGUERES		SFN67, SFN68, SFN69	RGE2	MPE1, MPE2, MPE3
FORNELLS_RTV	RGE			
JONQUERA_RTV	RGE	SFN67, SFN68, SFN69	RGE2	MPE1, MPE2, MPE3
LLORET DE MAR_TRD	RGE	SFN67, SFN68, SFN69	RGE2	MPE1, MPE2, MPE3
MAÇANET CABRENYS_RTV	RGE			
MARE DE DEU DEL MONT_RTV	RGE	SFN67, SFN68, SFN69	RGE2	MPE1, MPE2, MPE3

Centro	Emisiones			
	RGE	SFN67, SFN68, SFN69	RGE2	MPE1, MPE2, MPE3
OLOT II_RTV	RGE	SFN67, SFN68, SFN69	RGE2	MPE1, MPE2, MPE3
OLOT III_RTV	RGE	SFN67, SFN68, SFN69	RGE2	MPE1, MPE2, MPE3
OSOR	RGE			
PALAFRUGELL_RTV	RGE	SFN67, SFN68, SFN69	RGE2	MPE1, MPE2, MPE3
PLATJA D'ARO	RGE	SFN67, SFN68, SFN69	RGE2	MPE1, MPE2, MPE3
PORTBOU_TRD	RGE	SFN67, SFN68, SFN69	RGE2	MPE1, MPE2, MPE3
RIBES FRESER_RTV	RGE			
RIBES FRESER_TRD	RGE	SFN67, SFN68, SFN69	RGE2	MPE1, MPE2, MPE3
RIPOLL II_RTV	RGE	SFN67, SFN68, SFN69	RGE2	MPE1, MPE2, MPE3
RIPOLL_TRD	RGE	SFN67, SFN68, SFN69	RGE2	MPE1, MPE2, MPE3
ROCACORBA_RTV	RGE	SFN67, SFN68, SFN69	RGE2	MPE1, MPE2, MPE3
SANT FELIU GUIXOLS_RTV	RGE	SFN67, SFN68, SFN69	RGE2	MPE1, MPE2, MPE3
SANT HILARI SACALM_TRD	RGE	SFN67, SFN68, SFN69	RGE2	MPE1, MPE2, MPE3
SANT JOAN ABADESSES	RGE			
SANT MARTI LLEMENA	RGE			
SARRIA DE TER	RGE	SFN67, SFN68, SFN69	RGE2	MPE1, MPE2, MPE3
TAMARIU	RGE			
TORROELLA DE MONTGRI	RGE	SFN67, SFN68, SFN69	RGE2	MPE1, MPE2, MPE3
TOSSA DE MAR II	RGE	SFN67, SFN68, SFN69	RGE2	MPE1, MPE2, MPE3
VALL BIANYA_TRD	RGE			
VALL D'EN BAS	RGE			
VILADRAU_TRD	RGE			

COBERTURA

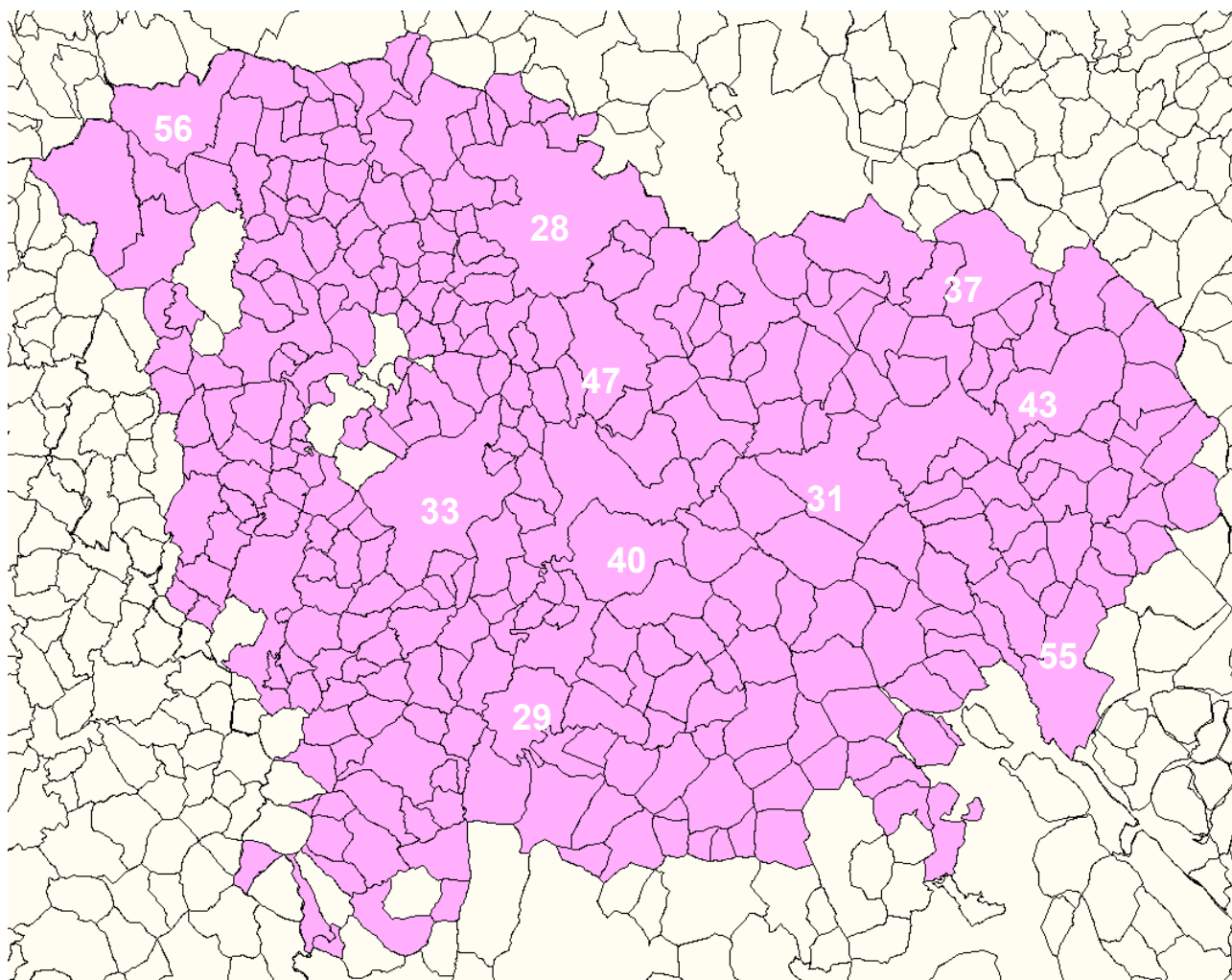
Oficial RGE	98,50%
Oficial SFN67, SFN68, SFN69	96,99%
Oficial AUT*	98,00%
Oficial RGE2	97,26%
Oficial MPE1, MPE2, MPE3	97,26%
Extensión RGE	7,46%
Extensión SFN67, SFN68, SFN69	9,70%
Número de receptores TDT-SAT	974

*Cobertura de la Comunidad Autónoma

PLAN DE ACTUACIÓN

Año de inicio migración	2013
Periodo de simulcast [meses]	12

ÁREA GEOGRÁFICA: GUADALAJARA



DATOS GENERALES DEL AG

NºMunicipios	294
Habitantes	180.320
Edificios con instalación comunitaria	4.021
Viviendas Unifamiliares	73.802
Empresas Instaladoras registradas Mityc	34

LISTADO DE MUNICIPIOS AFECTADOS

CÓDIGO	MUNICIPIO	HABITANTES	EDIFICIOS CON INSTALACIÓN COMUNITARIA	VIVIENDAS UNIFAMILIARES	EMPRESAS INSTALADORAS REGISTRADAS
16005	Albalate de las Nogueras	302	0	361	0
16006	Albendea	164	4	202	0
16009	Alcantud	89	3	185	0
16011	Alcojate	41	1	137	1
16020	Arandilla del Arroyo	25	0	71	0
16022	Arcos de la Sierra	107	0	199	0
16025	Arrancacepas	33	0	57	0
16035	Beteta	327	6	455	0
16038	Buciegas	54	0	102	0
16041	Buendía	485	17	552	0
16045	Canalejas del Arroyo	323	0	364	0
16048	Cañamares	549	6	497	0
16050	Cañaveras	368	1	368	1
16051	Cañaveruelas	181	0	240	0
16053	Cañizares	549	9	424	0
16057	Carrascosa	107	1	156	0
16067	Castejón	200	1	347	0
16070	Castillejo-Sierra	36	2	123	0
16071	Castillo-Albaráñez	22	0	38	0
16079	Cueva del Hierro	41	0	58	0
16084	Fresneda de la Sierra	57	0	118	0
16085	Frontera (La)	185	1	230	0
16091	Fuertescusa	88	0	221	0
16094	Gascueña	188	1	299	0
16116	Lagunaseca	87	2	95	0
16121	Majadas (Las)	320	1	289	0
16123	Masegosa	101	1	180	0
16140	Olmeda de la Cuesta	37	0	89	0
16143	Olmedilla de Eliz	23	0	51	0
16162	Portalrubio de Guadamejud	40	1	206	0
16165	Poyatos	93	3	116	0
16169	Pozuelo (El)	92	1	132	0
16170	Priego	1124	17	824	1
16188	Salmeroncillos	163	0	159	0
16193	San Pedro Palmiches	86	0	200	0
16197	Santa María del Val	82	0	181	0
16206	Tinajas	330	1	387	0
16209	Torralba	164	0	227	0
16228	Valdeolivas	259	4	417	0

CÓDIGO	MUNICIPIO	HABITANTES	EDIFICIOS CON INSTALACIÓN COMUNITARIA	VIVIENDAS UNIFAMILIARES	EMPRESAS INSTALADORAS REGISTRADAS
16234	Valsalobre	60	0	122	0
16242	Villaconejos de Trabaque	466	5	334	0
16246	Villalba del Rey	594	5	636	0
16259	Villar del Infantado	47	0	104	0
16275	Vindel	16	0	53	0
19001	Abánades	75	0	151	0
19002	Ablanque	107	0	229	0
19003	Adobes	54	2	63	0
19004	Alaminos	67	1	82	0
19005	Alarilla	133	1	147	0
19006	Albalate de Zorita	1049	8	1.236	0
19007	Albares	578	3	375	0
19008	Albendiego	39	1	68	0
19009	Alcocer	328	3	385	0
19010	Alcolea de las Peñas	17	0	59	0
19011	Alcolea del Pinar	410	22	320	0
19013	Alcoroches	173	0	226	0
19015	Aldeanueva de Guadalajara	108	0	202	0
19017	Algora	112	0	89	0
19018	Alhóndiga	209	2	311	0
19019	Alique	28	1	55	0
19020	Almadrones	93	1	44	0
19021	Almoguera	1492	10	510	0
19022	Almonacid de Zorita	814	7	661	0
19023	Alocén	184	0	166	0
19024	Alovera	11306	60	1.645	0
19031	Angón	20	0	124	0
19032	Anguita	231	6	381	0
19033	Anquela del Ducado	75	0	135	0
19034	Anquela del Pedregal	24	0	81	0
19036	Aranzueque	458	5	296	0
19037	Arbancón	188	6	131	0
19038	Arbeteta	36	0	144	0
19039	Argecilla	77	0	118	0
19040	Armallones	52	3	118	0
19041	Armuña de Tajuña	231	1	127	0
19042	Arroyo de las Fraguas	37	0	86	0
19043	Atanzón	101	7	165	0
19044	Atienza	472	10	569	0
19045	Auñón	204	7	396	0
19047	Baides	88	5	124	0
19048	Baños de Tajo	20	0	48	0

CÓDIGO	MUNICIPIO	HABITANTES	EDIFICIOS CON INSTALACIÓN COMUNITARIA	VIVIENDAS UNIFAMILIARES	EMPRESAS INSTALADORAS REGISTRADAS
19049	Bañuelos	25	0	65	0
19050	Barriopedro	27	1	89	0
19051	Berninches	93	2	185	0
19052	Bodera (La)	37	1	139	0
19053	Brihuega	2835	133	2.090	2
19054	Budia	229	4	297	0
19055	Bujaloro	71	0	128	0
19057	Bustares	84	0	115	0
19058	Cabanillas del Campo	9450	55	1.922	5
19059	Campillo de Dueñas	99	0	84	0
19060	Campillo de Ranas	198	0	247	0
19061	Campisábalos	91	1	142	0
19064	Canredondo	90	2	151	0
19065	Cantalojas	151	0	244	0
19066	Cañizar	83	1	110	0
19067	Cardoso de la Sierra (El)	80	0	197	0
19074	Caspueñas	111	0	181	0
19075	Castejón de Henares	102	1	87	0
19076	Castellar de la Muela	38	0	43	0
19078	Castilforte	70	0	65	0
19079	Castilnuevo	13	0	11	0
19080	Cendejas de Enmedio	104	0	138	0
19081	Cendejas de la Torre	45	0	89	0
19082	Centenera	111	1	189	0
19086	Cifuentes	2109	117	1.399	0
19087	Cincovillas	25	0	65	0
19088	Ciruelas	117	0	118	0
19089	Ciruelos del Pinar	42	0	97	0
19090	Cobeta	124	1	137	0
19091	Cogollor	37	2	149	0
19092	Cogolludo	690	79	1.060	0
19095	Condemios de Abajo	26	0	57	0
19096	Condemios de Arriba	155	3	189	0
19097	Congostrina	44	0	95	0
19098	Copernal	42	0	47	0
19099	Cordiente	409	7	1.034	0
19103	Checa	341	4	362	0
19104	Chequilla	19	0	92	0
19106	Chillarón del Rey	128	0	160	0
19108	Durón	122	0	210	0

CÓDIGO	MUNICIPIO	HABITANTES	EDIFICIOS CON INSTALACIÓN COMUNITARIA	VIVIENDAS UNIFAMILIARES	EMPRESAS INSTALADORAS REGISTRADAS
19109	Embid	54	0	60	0
19110	Escamilla	93	0	211	0
19111	Escariche	220	0	247	0
19112	Escopete	76	0	154	0
19113	Espinosa de Henares	828	14	629	0
19114	Esplegares	44	0	106	0
19115	Establés	46	0	162	0
19116	Estriégana	17	1	55	0
19117	Fontanar	2156	26	557	1
19118	Fuembellida	17	1	28	0
19119	Fuencemillán	137	0	110	0
19121	Fuenteleucina	334	3	293	0
19123	Fuenteviejo	50	0	148	0
19125	Gajanejos	60	0	89	0
19127	Galve de Sorbe	131	0	180	0
19129	Gascueña de Bornova	69	0	149	0
19130	Guadalajara	83789	2.246	4.685	21
19132	Henche	98	4	328	0
19133	Heras de Ayuso	243	0	110	0
19134	Herrería	22	0	78	0
19135	Hiendelaencina	150	3	209	0
19136	Hijos	25	0	98	0
19139	Hombrados	32	0	94	0
19142	Hontoba	350	1	540	0
19143	Horche	2384	26	1.149	0
19145	Hortezuela de Océn	69	0	105	0
19146	Huerce (La)	60	0	113	0
19147	Huérmece del Cerro	68	0	79	0
19148	Huertahernando	61	0	135	0
19150	Hueva	137	0	139	0
19151	Humanes	1513	18	856	0
19152	Illana	909	6	1.504	0
19153	Iniestola	17	0	24	0
19154	Inviernas (Las)	89	0	121	0
19155	Irueste	69	0	137	0
19157	Jirueque	68	3	214	0
19159	Ledanca	119	0	163	0
19161	Lupiana	222	0	191	0
19162	Luzaga	90	3	134	0
19163	Luzón	79	0	155	0
19165	Majaelrayo	63	0	71	0
19166	Málaga del Fresno	220	1	151	0
19167	Malaguilla	136	1	141	0
19168	Mandayona	400	14	356	0

CÓDIGO	MUNICIPIO	HABITANTES	EDIFICIOS CON INSTALACIÓN COMUNITARIA	VIVIENDAS UNIFAMILIARES	EMPRESAS INSTALADORAS REGISTRADAS
19169	Mantiel	75	0	110	0
19170	Maranchón	265	4	654	0
19171	Marchamalo	5553	102	1.280	0
19172	Masegoso de Tajuña	90	5	273	0
19173	Matarrubia	66	0	195	0
19174	Matillas	162	12	122	0
19175	Mazarete	58	2	140	0
19176	Mazuecos	350	1	421	0
19177	Medranda	104	0	224	0
19178	Megina	56	0	101	0
19179	Membrillera	127	4	241	0
19181	Miedes de Atienza	85	0	153	0
19184	Millana	158	0	179	0
19185	Miñosa (La)	38	0	139	0
19186	Mirabueno	102	1	97	0
19189	Mohernando	207	0	109	0
19190	Molina de Aragón	3646	229	999	2
19191	Monasterio	20	0	36	0
19193	Montarrón	37	1	45	0
19194	Moratilla de los Meleros	129	0	248	0
19195	Morenilla	48	0	87	0
19196	Mudux	110	0	101	0
19197	Navas de Jadraque (Las)	28	0	35	0
19198	Negredo	22	0	33	0
19199	Ocentejo	25	0	74	0
19200	Olivar (El)	119	0	147	0
19201	Olmeda de Cobeta	78	0	106	0
19202	Olmeda de Jadraque (La)	21	0	32	0
19203	Ordial (El)	39	0	71	0
19208	Pálmaces de Jadraque	74	0	263	0
19209	Pardos	62	0	55	0
19210	Paredes de Sigüenza	35	0	60	0
19211	Pareja	536	27	1.110	0
19212	Pastrana	1106	28	900	0
19214	Peñalén	107	0	134	0
19215	Peñalver	240	1	420	0
19216	Peralejos de las Truchas	172	6	155	0
19217	Peralveche	95	0	124	0
19218	Pinilla de Jadraque	64	0	84	0
19219	Pinilla de Molina	27	0	52	0
19221	Piqueras	54	6	76	0

CÓDIGO	MUNICIPIO	HABITANTES	EDIFICIOS CON INSTALACIÓN COMUNITARIA	VIVIENDAS UNIFAMILIARES	EMPRESAS INSTALADORAS REGISTRADAS
19222	Pobo de Dueñas (El)	158	0	194	0
19223	Poveda de la Sierra	150	0	199	0
19224	Pozo de Almoguera	131	0	109	0
19226	Prádena de Atienza	42	2	102	0
19227	Prados Redondos	109	0	264	0
19228	Puebla de Beleña	53	2	138	0
19229	Puebla de Valles	85	0	66	0
19230	Quer	639	1	40	0
19231	Rebollosa de Jadraque	22	0	51	0
19232	Recuenco (El)	97	0	126	0
19233	Revera	120	0	187	0
19234	Retiendas	43	2	109	0
19235	Riba de Saelices	136	3	183	0
19237	Rillo de Gallo	67	1	125	0
19238	Riofrío del Llano	52	0	179	0
19239	Robledillo de Mohernando	135	0	211	0
19240	Robledo de Corpes	66	0	114	0
19241	Romanillos de Atienza	48	1	84	0
19242	Romanones	130	1	133	0
19243	Rueda de la Sierra	57	0	163	0
19244	Sacecorbo	121	1	261	0
19245	Sacedón	1839	64	1.226	0
19246	Saelices de la Sal	60	1	99	0
19247	Salmerón	200	19	112	0
19248	San Andrés del Congosto	91	1	203	0
19249	San Andrés del Rey	42	0	107	0
19250	Santiuste	22	0	67	0
19251	Sáuca	53	1	112	0
19252	Sayatón	111	3	184	0
19254	Selas	74	1	98	0
19255	Setiles	111	0	195	0
19256	Sienes	70	0	79	0
19257	Sigüenza	4960	270	1.482	0
19258	Solanillos del Extremo	116	0	124	0
19259	Somolinos	34	0	59	0
19260	Sotillo (El)	51	0	97	0
19261	Sotodosos	55	0	86	0
19263	Taragudo	41	0	61	0
19264	Taravilla	53	1	80	0
19265	Tartanedo	165	1	387	0
19266	Tendilla	414	9	355	0

CÓDIGO	MUNICIPIO	HABITANTES	EDIFICIOS CON INSTALACIÓN COMUNITARIA	VIVIENDAS UNIFAMILIARES	EMPRESAS INSTALADORAS REGISTRADAS
19267	Terzaga	26	0	53	0
19268	Tierzo	40	0	72	0
19269	Toba (La)	107	1	199	0
19270	Tordelrábano	17	0	40	0
19271	Tordellego	64	0	104	0
19274	Torija	1424	6	368	0
19277	Torre Cuadrada de Molina	19	0	101	0
19278	Torre Cuadrada	39	0	56	0
19279	Torre del Burgo	195	0	75	0
19281	Torremocha de Jadraque	24	0	39	0
19282	Torremocha del Campo	257	0	278	0
19283	Torremocha del Pinar	55	2	151	0
19284	Torremochuela	12	0	63	0
19285	Torrubia	27	0	82	0
19286	Tórtola de Henares	896	2	323	0
19287	Tortuera	229	2	244	0
19289	Traíd	40	0	125	0
19291	Trillo	1418	34	858	0
19294	Ujados	30	2	46	0
19296	Utande	47	0	83	0
19297	Valdarachas	40	0	42	0
19298	Valdearenas	109	0	90	0
19299	Valdeavellano	107	1	154	0
19301	Valdeconcha	48	1	166	0
19302	Valdegrudas	65	1	73	0
19303	Valdelcubo	71	0	70	0
19306	Valderrebollo	51	1	169	0
19307	Valdesotos	28	0	65	0
19308	Valfermoso de Tajuña	64	1	186	0
19309	Valhermoso	39	0	56	0
19310	Valtablado del Río	15	0	49	0
19311	Valverde de los Arroyos	96	0	90	0
19314	Viana de Jadraque	47	0	91	0
19317	Villanueva de Alcorón	189	2	304	0
19318	Villanueva de Argecilla	40	0	29	0
19321	Villares de Jadraque	67	1	91	0
19322	Villaseca de Henares	49	0	79	0
19326	Yebes	1157	2	96	0
19327	Yebra	541	2	445	0

CÓDIGO	MUNICIPIO	HABITANTES	EDIFICIOS CON INSTALACIÓN COMUNITARIA	VIVIENDAS UNIFAMILIARES	EMPRESAS INSTALADORAS REGISTRADAS
19329	Yélamos de Abajo	62	0	116	0
19330	Yélamos de Arriba	125	1	158	0
19331	Yunquera de Henares	3586	52	807	0
19332	Yunta (La)	123	0	137	0
19333	Zaorejas	155	4	232	0
19334	Zarzuela de Jadraque	47	1	160	0
19335	Zorita de los Canes	101	1	75	0
19901	Semillas	43	3	66	0

CENTROS DE DIFUSIÓN

Centros Oficiales RGE	39
Centros Oficiales SFN67, SFN68, SFN69	9
Centros Oficiales AUT	39
Centros Oficiales RGE2	9
Centros Oficiales MPE1, MPE2, MPE3	9
Centros extensión de cobertura RGE	185
Centros extensión de cobertura SFN67, SFN68, SFN69	214
Demarcaciones TDT-local	1

LISTADO DE CENTROS OFICIALES

Centro	Emisiones			
	RGE	SFN67, SFN68, SFN69	RGE2	MPE1, MPE2, MPE3
ALBALATE DE LAS NOGUERAS	RGE			
ALBALATE DE ZORITA	RGE	SFN67, SFN68, SFN69	RGE2	MPE1, MPE2, MPE3
ALBALATE DE ZORITA II	RGE			
ALCOROCHES	RGE			
ALHONDIGA	RGE			
ANGUITA	RGE			
ATIENZA	RGE			
BETETA	RGE			

Centro	Emisiones			
BRIHUEGA	RGE	SFN67, SFN68, SFN69	RGE2	MPE1, MPE2, MPE3
BUDIA	RGE			
BUENDIA	RGE			
BUSTARES	RGE			
CAÑAVERAS	RGE			
CASTEJON DE HENARES	RGE			
CASTILFORTE	RGE			
CHECA	RGE			
CIFUENTES	RGE	SFN67, SFN68, SFN69	RGE2	MPE1, MPE2, MPE3
COGOLLUDO	RGE			
CORDUENTE	RGE			
FUERTECUSA	RGE			
GUADALAJARA	RGE	SFN67, SFN68, SFN69	RGE2	MPE1, MPE2, MPE3
HORCHE		SFN67, SFN68, SFN69	RGE2	MPE1, MPE2, MPE3
ILLANA	RGE			
MAJADAS, LAS	RGE			
MARANCHON II	RGE			
MOLINA DE ARAGON	RGE	SFN67, SFN68, SFN69	RGE2	MPE1, MPE2, MPE3
PASTRANA	RGE			
PEÑALVER	RGE			
PRIEGO	RGE	SFN67, SFN68, SFN69	RGE2	MPE1, MPE2, MPE3
RECUENCO	RGE			
ROMANONES	RGE			
RUEDA DE LA SIERRA	RGE			
SACEDON	RGE	SFN67, SFN68, SFN69	RGE2	MPE1, MPE2, MPE3
SETILES	RGE			
SIGUENZA	RGE	SFN67, SFN68, SFN69	RGE2	MPE1, MPE2, MPE3
TORRALBA	RGE			
TRILLO	RGE			
TRILLO II	RGE			
VIANA DE JADRAQUE	RGE			
ZORITA DE LOS CANES	RGE			

COBERTURA

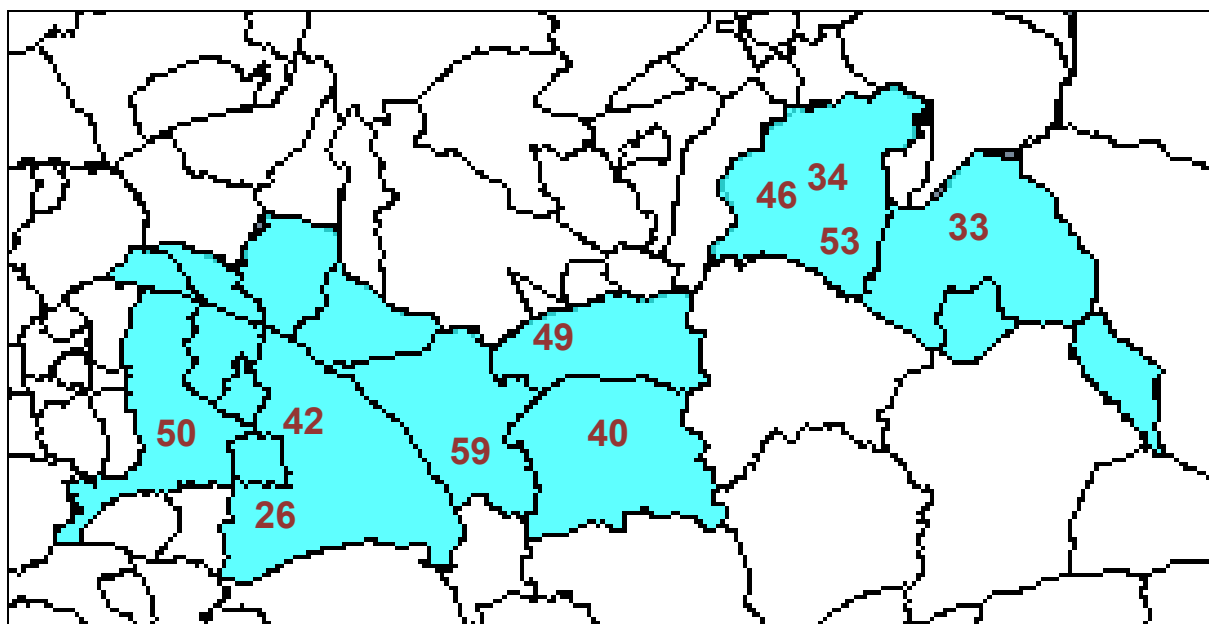
Oficial RGE	93,21%
Oficial SFN67, SFN68, SFN69	79,98%
Oficial AUT*	98,00%
Oficial RGE2	80,78%
Oficial MPE1, MPE2, MPE3	80,78%
Extensión RGE	3,07%
Extensión SFN67, SFN68, SFN69	8,46%
Número de receptores TDT-SAT	1229

*Cobertura de la Comunidad Autónoma

PLAN DE ACTUACIÓN

Año de inicio migración	2013
Periodo de simulcast [meses]	9

ÁREA GEOGRÁFICA: GUADALCANAL-AND



DATOS GENERALES DEL AG

NºMunicipios	16
Habitantes	26.644
Edificios con instalación comunitaria	198
Viviendas Unifamiliares	13.232
Empresas Instaladoras registradas Mityc	4

LISTADO DE MUNICIPIOS AFECTADOS

CÓDIGO	MUNICIPIO	HABITANTES	EDIFICIOS CON INSTALACIÓN COMUNITARIA	VIVIENDAS UNIFAMILIARES	EMPRESAS INSTALADORAS REGISTRADAS
21007	Aracena	7739	113	2.499	3
21009	Arroyomolinos de León	1055	3	643	0
21016	Cala	1326	5	707	0
21020	Cañaverale de León	412	1	348	0
21024	Corteconcepción	607	2	420	0
21038	Higuera de la Sierra	1409	0	738	0
21039	Hinojales	370	0	306	0
21059	Puerto Moral	270	1	131	0
21069	Santa Olalla del Cala	2177	17	1.114	1
21079	Zufre	940	9	713	0
41002	Alanís	1863	9	983	0
41009	Almadén de la Plata	1520	9	997	0
41048	Guadalcanal	2962	14	1.592	0
41066	Navas de la Concepción (Las)	1743	4	921	0
41080	Real de la Jara (El)	1607	8	733	0
41088	San Nicolás del Puerto	644	2	387	0

CENTROS DE DIFUSIÓN

Centros Oficiales RGE	8
Centros Oficiales SFN67, SFN68, SFN69	6
Centros Oficiales AUT	8
Centros Oficiales RGE2	6
Centros Oficiales MPE1, MPE2, MPE3	6
Centros extensión de cobertura RGE	12
Centros extensión de cobertura SFN67, SFN68, SFN69	14
Demarcaciones TDT-local	1

LISTADO DE CENTROS OFICIALES

Centro	Emisiones			
ALANIS		SFN67, SFN68, SFN69	RGE2	MPE1, MPE2, MPE3
ALMADEN DE LA PLATA	RGE	SFN67, SFN68, SFN69	RGE2	MPE1, MPE2, MPE3
ARACENA	RGE	SFN67, SFN68, SFN69	RGE2	MPE1, MPE2, MPE3
ARROYOMOLINOS DE LEON	RGE			
CALA	RGE			
CORTECONCEPCION	RGE			
GUADALCANAL	RGE			
GUADALCANAL II		SFN67, SFN68, SFN69	RGE2	MPE1, MPE2, MPE3
NAVAS DE LA CONCEPCION, LAS	RGE	SFN67, SFN68, SFN69	RGE2	MPE1, MPE2, MPE3
REAL DE LA JARA, EL	RGE			
SANTA OLALLA DEL CALA		SFN67, SFN68, SFN69	RGE2	MPE1, MPE2, MPE3

COBERTURA

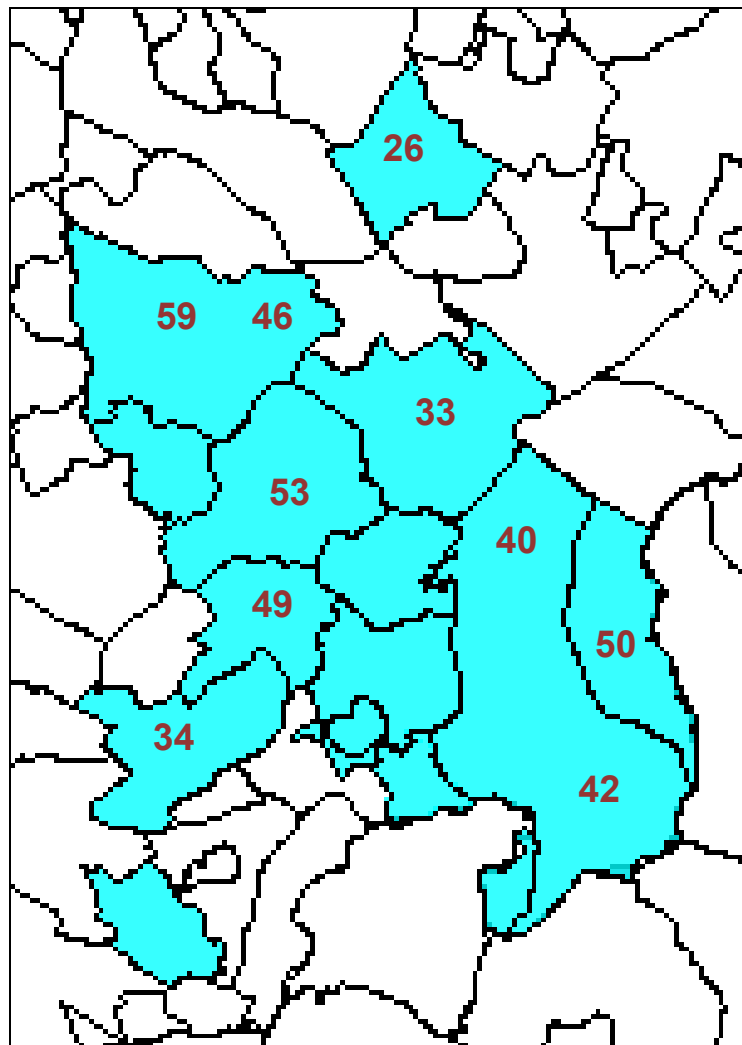
Oficial RGE	87,40%
Oficial SFN67, SFN68, SFN69	76,20%
Oficial AUT*	98,00%
Oficial RGE2	77,41%
Oficial MPE1, MPE2, MPE3	77,41%
Extensión RGE	36,02%
Extensión SFN67, SFN68, SFN69	37,15%
Número de receptores TDT-SAT	50

*Cobertura de la Comunidad Autónoma

PLAN DE ACTUACIÓN

Año de inicio migración	2013
Periodo de simulcast [meses]	12

ÁREA GEOGRÁFICA: GUADALCANAL-EXT



DATOS GENERALES DEL AG

NºMunicipios	15
Habitantes	31.931
Edificios con instalación comunitaria	257
Viviendas Unifamiliares	17.195
Empresas Instaladoras registradas Mityc	9

LISTADO DE MUNICIPIOS AFECTADOS

CÓDIGO	MUNICIPIO	HABITANTES	EDIFICIOS CON INSTALACIÓN COMUNITARIA	VIVIENDAS UNIFAMILIARES	EMPRESAS INSTALADORAS REGISTRADAS
06003	Ahillones	1032	0	712	0
06014	Azuaga	8303	73	3.925	3
06019	Berlanga	2486	19	1.494	0
06029	Campillo de Llerena	1485	6	872	1
06059	Granja de Torrehermosa	2352	6	1.420	2
06065	Higuera de Llerena	365	0	357	0
06069	Hornachos	3875	6	1.983	0
06073	Llera	938	1	539	0
06074	Llerena	5982	129	1.852	3
06076	Maguilla	1074	2	598	0
06077	Malcocinado	449	1	358	0
06105	Puebla del Maestre	775	1	727	0
06139	Valencia de las Torres	695	1	585	0
06144	Valverde de Llerena	706	0	498	0
06146	Valle de la Serena	1414	10	1.275	0

CENTROS DE DIFUSIÓN

Centros Oficiales RGE	1
Centros Oficiales SFN67, SFN68, SFN69	7
Centros Oficiales AUT	1
Centros Oficiales RGE2	7
Centros Oficiales MPE1, MPE2, MPE3	7
Centros extensión de cobertura RGE	8
Centros extensión de cobertura SFN67, SFN68, SFN69	10
Demarcaciones TDT-local	1

LISTADO DE CENTROS OFICIALES

Centro	Emisiones			
AZUAGA	RGE	SFN67, SFN68, SFN69	RGE2	MPE1, MPE2, MPE3
BERLANGA		SFN67, SFN68, SFN69	RGE2	MPE1, MPE2, MPE3
CAMPILLO DE LLERENA		SFN67, SFN68, SFN69	RGE2	MPE1, MPE2, MPE3
GRANJA DE TORREHERMOSA		SFN67, SFN68, SFN69	RGE2	MPE1, MPE2, MPE3
HORNACHOS		SFN67, SFN68, SFN69	RGE2	MPE1, MPE2, MPE3
LLERENA II		SFN67, SFN68, SFN69	RGE2	MPE1, MPE2, MPE3
VALLE DE LA SERENA		SFN67, SFN68, SFN69	RGE2	MPE1, MPE2, MPE3

COBERTURA

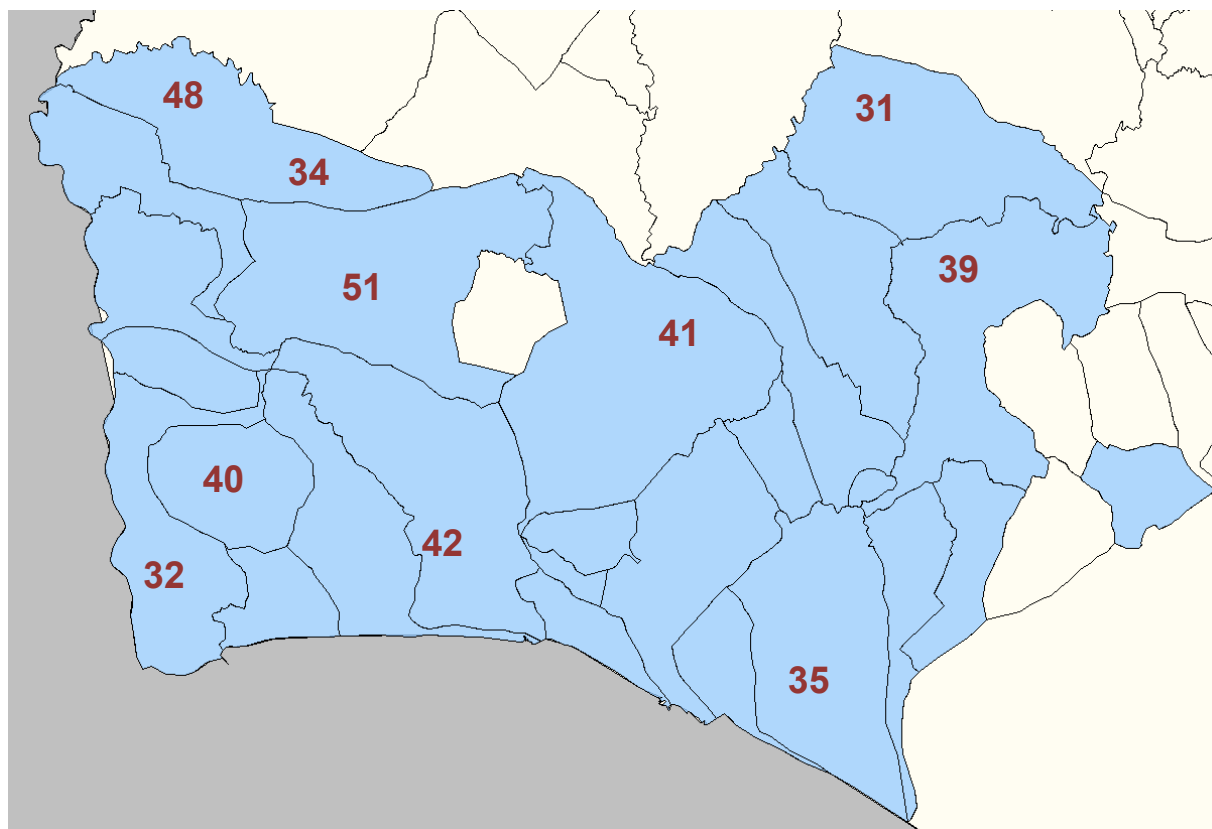
Oficial RGE	80,89%
Oficial SFN67, SFN68, SFN69	83,65%
Oficial AUT*	98,00%
Oficial RGE2	82,53%
Oficial MPE1, MPE2, MPE3	82,53%
Extensión RGE	19,95%
Extensión SFN67, SFN68, SFN69	13,89%
Número de receptores TDT-SAT	19

*Cobertura de la Comunidad Autónoma

PLAN DE ACTUACIÓN

Año de inicio migración	2013
Periodo de simulcast [meses]	9

ÁREA GEOGRÁFICA: HUELVA



DATOS GENERALES DEL AG

NºMunicipios	24
Habitantes	379.742
Edificios con instalación comunitaria	10.537
Viviendas Unifamiliares	66.141
Empresas Instaladoras registradas Mityc	73

LISTADO DE MUNICIPIOS AFECTADOS

CÓDIGO	MUNICIPIO	HABITANTES	EDIFICIOS CON INSTALACIÓN COMUNITARIA	VIVIENDAS UNIFAMILIARES	EMPRESAS INSTALADORAS REGISTRADAS
21002	Aljaraque	18443	133	4.449	2
21003	Almendro (El)	879	3	543	0
21010	Ayamonte	20597	644	3.996	1
21011	Beas	4336	27	1.955	0
21013	Bollullos Par del Condado	13959	190	4.113	1
21014	Bonares	6145	38	1.834	2
21021	Cartaya	18415	398	4.117	2
21035	Gibraleón	12392	203	3.444	1
21037	Granado (El)	572	0	370	0
21041	Huelva	149310	5.044	4.801	36
21042	Isla Cristina	21719	898	4.240	8
21044	Lepe	26763	925	7.616	10
21046	Lucena del Puerto	2659	29	754	0
21050	Moguer	20040	374	4.246	0
21053	Niebla	4214	22	1.479	0
21055	Palos de la Frontera	9167	176	2.166	2
21060	Punta Umbría	14714	1.091	3.968	3
21064	San Juan del Puerto	8190	138	1.545	2
21065	Sanlúcar de Guadiana	408	0	311	0
21066	San Silvestre de Guzmán	755	1	353	0
21070	Trigueros	7729	73	2.848	2
21072	Valverde del Camino	12746	115	4.527	1
21073	Villablanca	2800	7	1.027	0
21076	Villanueva de los Castillejos	2790	7	1.439	0

CENTROS DE DIFUSIÓN

Centros Oficiales RGE	5
Centros Oficiales SFN67, SFN68, SFN69	6
Centros Oficiales AUT	5
Centros Oficiales RGE2	6
Centros Oficiales MPE1, MPE2, MPE3	6
Centros extensión de cobertura RGE	4
Centros extensión de cobertura SFN67, SFN68, SFN69	2
Demarcaciones TDT-local	2

LISTADO DE CENTROS OFICIALES

Centro	Emisiones			
	RGE	SFN67, SFN68, SFN69	RGE2	MPE1, MPE2, MPE3
AYAMONTE	RGE	SFN67, SFN68, SFN69	RGE2	MPE1, MPE2, MPE3
BOLLULLOS PAR DEL CONDADO	RGE	SFN67, SFN68, SFN69	RGE2	MPE1, MPE2, MPE3
BONARES		SFN67, SFN68, SFN69	RGE2	MPE1, MPE2, MPE3
HUELVA	RGE	SFN67, SFN68, SFN69	RGE2	MPE1, MPE2, MPE3
HUELVA-CONQUERO	RGE	SFN67, SFN68, SFN69	RGE2	MPE1, MPE2, MPE3
VALVERDE DEL CAMINO	RGE	SFN67, SFN68, SFN69	RGE2	MPE1, MPE2, MPE3

COBERTURA

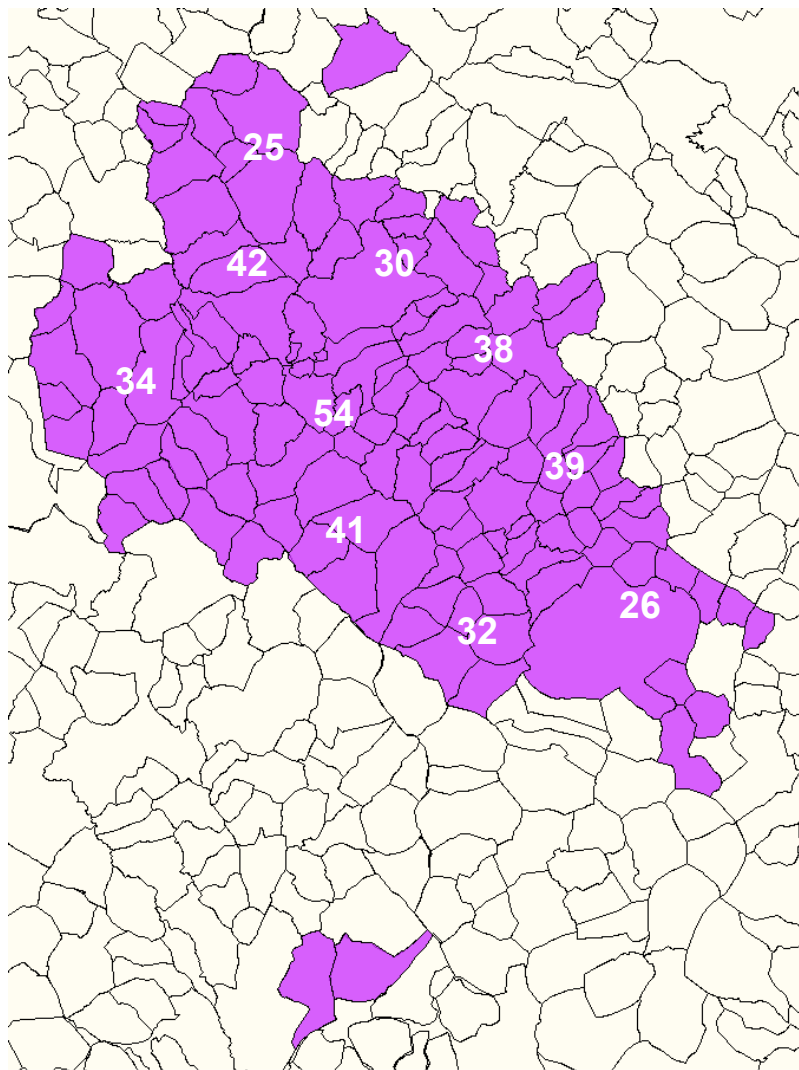
Oficial RGE	99,28%
Oficial SFN67, SFN68, SFN69	99,49%
Oficial AUT*	98,00%
Oficial RGE2	99,44%
Oficial MPE1, MPE2, MPE3	99,44%
Extensión RGE	1,49%
Extensión SFN67, SFN68, SFN69	0,10%
Número de receptores TDT-SAT	36

*Cobertura de la Comunidad Autónoma

PLAN DE ACTUACIÓN

Año de inicio migración	2012
Periodo de simulcast [meses]	9

ÁREA GEOGRÁFICA: INOGES-SEDILES



DATOS GENERALES DEL AG

NºMunicipios	130
Habitantes	58.889
Edificios con instalación comunitaria	1.599
Viviendas Unifamiliares	31.674
Empresas Instaladoras registradas Mityc	26

LISTADO DE MUNICIPIOS AFECTADOS

CÓDIGO	MUNICIPIO	HABITANTES	EDIFICIOS CON INSTALACIÓN COMUNITARIA	VIVIENDAS UNIFAMILIARES	EMPRESAS INSTALADORAS REGISTRADAS
19016	Algar de Mesa	54	0	83	0
19122	Fuentelsaz	113	3	201	0
19183	Milmarcos	109	1	204	0
19188	Mochales	74	1	149	0
19204	Orea	250	0	301	0
19324	Villel de Mesa	169	3	208	0
44023	Allueva	15	0	58	0
44033	Báguena	398	1	403	0
44035	Barrachina	167	0	184	0
44036	Bea	37	2	41	0
44039	Bello	284	1	343	0
44047	Burbáguena	296	1	298	0
44050	Calamocha	4649	150	2.157	6
44065	Castejón de Tornos	70	0	135	0
44085	Cosa	64	0	99	0
44090	Cucalón	102	0	146	0
44101	Ferreruela de Huerva	74	1	73	0
44102	Fonfría	30	0	44	0
44132	Lagueruela	62	0	78	0
44133	Lanzuela	25	0	33	0
44174	Orihuela del Tremedal	564	11	461	0
44203	Salcedillo	8	0	33	0
44207	San Martín del Río	199	0	294	0
44219	Tornos	232	0	263	0
44220	Torralba de los Sisonos	216	0	144	0
44227	Torre los Negros	105	0	121	0
44252	Villahermosa del Campo	99	1	63	0
50001	Abanto	124	1	154	0
50002	Acered	160	0	204	0
50004	Aguarón	863	5	491	0
50009	Alarba	155	0	193	0
50015	Alconchel de Ariza	99	0	188	0
50016	Aldehuela de Liestos	48	0	102	0
50020	Alhama de Aragón	1172	49	581	1
50028	Anento	136	0	144	0
50029	Aniñón	818	18	449	0
50031	Aranda de Moncayo	214	1	308	0
50034	Ariza	1279	63	559	1
50037	Atea	125	0	239	0
50038	Ateca	2151	83	757	3

CÓDIGO	MUNICIPIO	HABITANTES	EDIFICIOS CON INSTALACIÓN COMUNITARIA	VIVIENDAS UNIFAMILIARES	EMPRESAS INSTALADORAS REGISTRADAS
50040	Badules	95	2	105	0
50042	Balconchán	12	0	42	0
50046	Belmonte de Gracián	236	2	197	0
50047	Berdejo	64	1	91	0
50048	Berrueco	43	0	43	0
50050	Bijuesca	113	2	257	0
50054	Bordalba	74	0	155	0
50058	Bubierca	83	0	146	0
50065	Cabolafuente	49	0	108	0
50067	Calatayud	21717	779	1.764	9
50070	Calmarza	77	1	92	0
50071	Campillo de Aragón	154	1	221	0
50072	Carenas	195	6	423	0
50075	Castejón de Alarba	98	0	150	0
50076	Castejón de las Armas	122	0	126	0
50079	Cervera de la Cañada	311	1	228	1
50081	Cetina	697	11	608	1
50082	Cimballa	127	0	179	0
50084	Clarés de Ribota	101	0	127	0
50086	Codos	256	2	298	0
50087	Contamina	38	0	33	0
50088	Cosuenda	389	3	229	0
50090	Cubel	192	1	206	0
50091	Cuerlas (Las)	66	0	126	0
50094	Daroca	2300	117	854	2
50096	Embid de Ariza	56	0	118	0
50110	Frasno (El)	476	8	474	0
50116	Fuentes de Jiloca	280	1	275	0
50117	Gallocanta	152	0	125	0
50120	Godijos	46	0	69	0
50125	Ibdes	490	14	485	0
50129	Jaraba	360	9	234	0
50134	Langa del Castillo	151	0	202	0
50138	Lechón	57	0	41	0
50154	Mainar	167	0	135	0
50155	Malanquilla	127	1	128	0
50159	Maluenda	1094	16	575	0
50161	Manchones	123	1	170	0
50162	Mara	206	2	193	0
50169	Miedes de Aragón	475	8	333	0
50172	Monreal de Ariza	189	4	195	0
50173	Monterde	194	3	274	0
50174	Montón	132	1	148	0
50175	Morata de Jalón	1352	40	857	0

CÓDIGO	MUNICIPIO	HABITANTES	EDIFICIOS CON INSTALACIÓN COMUNITARIA	VIVIENDAS UNIFAMILIARES	EMPRESAS INSTALADORAS REGISTRADAS
50176	Morata de Jiloca	301	5	250	0
50177	Morés	437	3	388	0
50178	Moros	469	8	437	0
50183	Munébrega	488	3	330	0
50184	Murero	146	0	168	0
50188	Nombrevilla	35	0	56	0
50192	Nuévalos	356	4	255	0
50194	Olvés	115	2	192	0
50195	Orcajo	33	0	65	0
50196	Orea	129	0	105	0
50201	Paracuellos de Jiloca	576	3	275	0
50202	Paracuellos de la Ribera	194	3	396	0
50214	Pomer	37	0	88	0
50215	Pozuel de Ariza	20	1	105	0
50224	Retascón	79	0	98	0
50227	Romanos	113	0	99	0
50229	Ruesca	75	0	61	0
50236	Santa Cruz de Grío	164	18	135	0
50239	Santed	61	0	76	0
50241	Sabiñán	793	19	485	0
50242	Sediles	112	1	50	0
50243	Sestrica	402	4	333	0
50246	Sisamón	50	0	174	0
50253	Terrer	519	14	284	0
50255	Tobed	256	5	292	0
50256	Torralba de los Frailes	96	4	189	0
50257	Torralba de Ribota	198	0	158	0
50258	Torralbilla	64	0	133	0
50259	Torrehermosa	83	0	116	0
50260	Torrelapaja	45	0	91	0
50263	Torrijo de la Cañada	277	3	423	1
50266	Trasobares	152	4	223	0
50271	Used	328	1	333	0
50273	Valdehorna	35	0	51	0
50274	Val de San Martín	79	1	101	0
50277	Valtorres	114	1	81	0
50279	Velilla de Jiloca	102	0	129	0
50282	Vilueña (La)	114	0	62	0
50283	Villadoz	83	0	83	0
50284	Villafeliche	200	2	269	0
50286	Villalba de Perejil	112	0	50	0
50287	Villalengua	391	7	320	0
50289	Villanueva de Jiloca	69	0	132	0

CÓDIGO	MUNICIPIO	HABITANTES	EDIFICIOS CON INSTALACIÓN COMUNITARIA	VIVIENDAS UNIFAMILIARES	EMPRESAS INSTALADORAS REGISTRADAS
50292	Villarreal de Huerva	202	2	136	0
50293	Villarroya de la Sierra	565	32	501	1
50294	Villarroya del Campo	75	0	71	0

CENTROS DE DIFUSIÓN

Centros Oficiales RGE	18
Centros Oficiales SFN67, SFN68, SFN69	7
Centros Oficiales AUT	18
Centros Oficiales RGE2	7
Centros Oficiales MPE1, MPE2, MPE3	7
Centros extensión de cobertura RGE	40
Centros extensión de cobertura SFN67, SFN68, SFN69	52
Demarcaciones TDT-local	2

LISTADO DE CENTROS OFICIALES

Centro	Emisiones			
ALHAMA DE ARAGON	RGE	SFN67, SFN68, SFN69	RGE2	MPE1, MPE2, MPE3
ARIZA	RGE			
ATECA		SFN67, SFN68, SFN69	RGE2	MPE1, MPE2, MPE3
BURBAGUENA	RGE			
CALAMOCHA		SFN67, SFN68, SFN69	RGE2	MPE1, MPE2, MPE3
CODOS	RGE			
DAROCA	RGE	SFN67, SFN68, SFN69	RGE2	MPE1, MPE2, MPE3
IBDES	RGE			
INOGES-SEDILES	RGE	SFN67, SFN68, SFN69	RGE2	MPE1, MPE2, MPE3
MALUENDA	RGE	SFN67, SFN68, SFN69	RGE2	MPE1, MPE2, MPE3
ORIHUELA DEL TREMEDAL	RGE			
SANTED	RGE			
SAVIÑAN	RGE	SFN67, SFN68, SFN69	RGE2	MPE1, MPE2, MPE3
TOBED	RGE			

Centro	Emisiones			
TORRE LOS NEGROS	RGE			
TRASOBARES	RGE			
VAL DE SAN MARTIN	RGE			
VILLAFELICHE	RGE			
VILLARROYA DE LA SIERRA	RGE			
VILLEL DE MESA	RGE			

COBERTURA

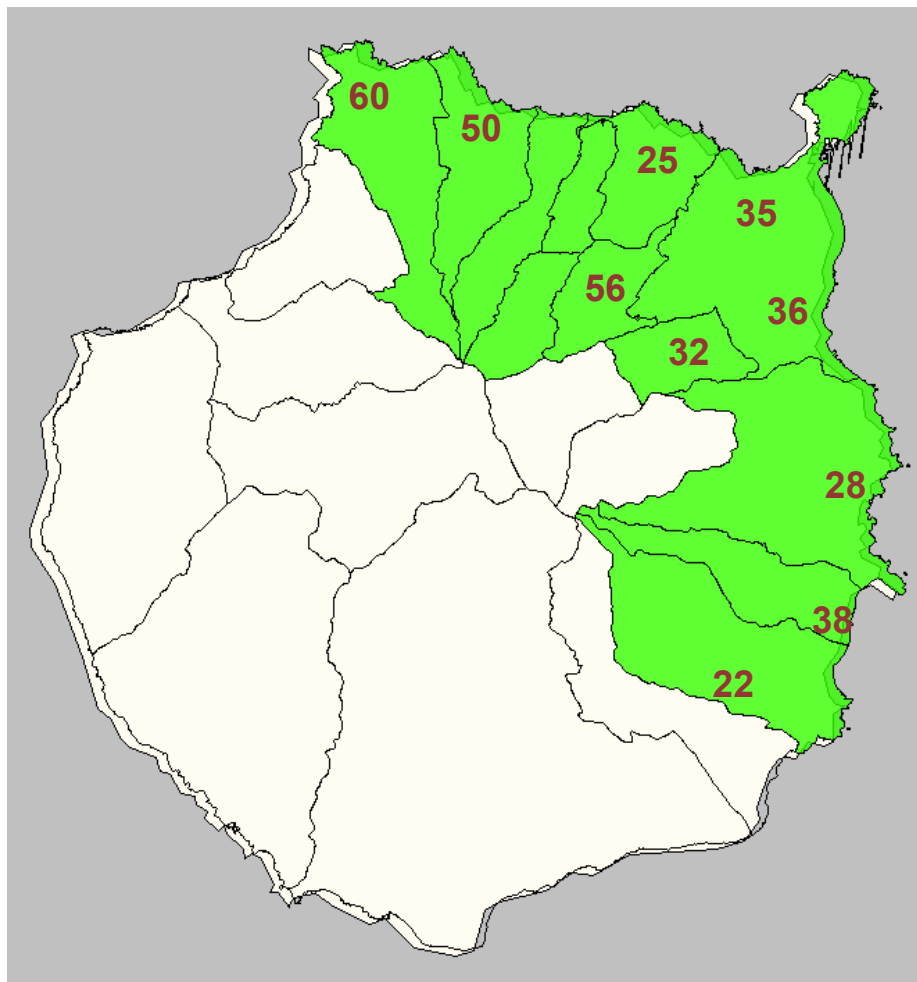
Oficial RGE	84,00%
Oficial SFN67, SFN68, SFN69	78,59%
Oficial AUT*	98,00%
Oficial RGE2	76,13%
Oficial MPE1, MPE2, MPE3	76,13%
Extensión RGE	9,65%
Extensión SFN67, SFN68, SFN69	18,14%
Número de receptores TDT-SAT	52

*Cobertura de la Comunidad Autónoma

PLAN DE ACTUACIÓN

Año de inicio migración	2014
Periodo de simulcast [meses]	9

ÁREA GEOGRÁFICA: ISLETA, LA



DATOS GENERALES DEL AG

NºMunicipios	12
Habitantes	670.373
Edificios con instalación comunitaria	17.926
Viviendas Unifamiliares	103.896
Empresas Instaladoras registradas Mityc	131

LISTADO DE MUNICIPIOS AFECTADOS

CÓDIGO	MUNICIPIO	HABITANTES	EDIFICIOS CON INSTALACIÓN COMUNITARIA	VIVIENDAS UNIFAMILIARES	EMPRESAS INSTALADORAS REGISTRADAS
35002	Agüimes	29431	1.030	5.977	11
35006	Aucas	36745	856	9.323	7
35008	Firgas	7564	68	2.558	4
35009	Gáldar	24473	411	7.025	5
35011	Ingenio	29640	632	7.423	7
35013	Moya	8098	119	3.394	3
35016	Palmas de Gran Canaria (Las)	383308	11.497	34.850	79
35021	Santa Brígida	19135	333	5.439	0
35023	Santa María de Guía de Gran Canaria	14200	354	4.144	4
35026	Telde	100900	2.384	17.230	11
35027	Teror	12944	189	4.452	0
35032	Valleseco	3935	53	2.081	0

CENTROS DE DIFUSIÓN

Centros Oficiales RGE	10
Centros Oficiales SFN67, SFN68, SFN69	6
Centros Oficiales AUT	10
Centros Oficiales RGE2	6
Centros Oficiales MPE1, MPE2, MPE3	6
Centros extensión de cobertura RGE	5
Centros extensión de cobertura SFN67, SFN68, SFN69	9
Demarcaciones TDT-local	3

LISTADO DE CENTROS OFICIALES

Centro	Emisiones			
AGÜIMES, REEMISOR	RGE	SFN67, SFN68, SFN69	RGE2	MPE1, MPE2, MPE3
ARINAGA	RGE	SFN67, SFN68, SFN69	RGE2	MPE1, MPE2, MPE3
FIRGAS	RGE			
GALDAR	RGE	SFN67, SFN68, SFN69	RGE2	MPE1, MPE2, MPE3
HOYOS, LOS	RGE			
ISLETA, LA	RGE	SFN67, SFN68, SFN69	RGE2	MPE1, MPE2, MPE3
LASSO, EL	RGE	SFN67, SFN68, SFN69	RGE2	MPE1, MPE2, MPE3
TEROR	RGE	SFN67, SFN68, SFN69	RGE2	MPE1, MPE2, MPE3
VALLESECO	RGE			
VALSENDERO	RGE			

COBERTURA

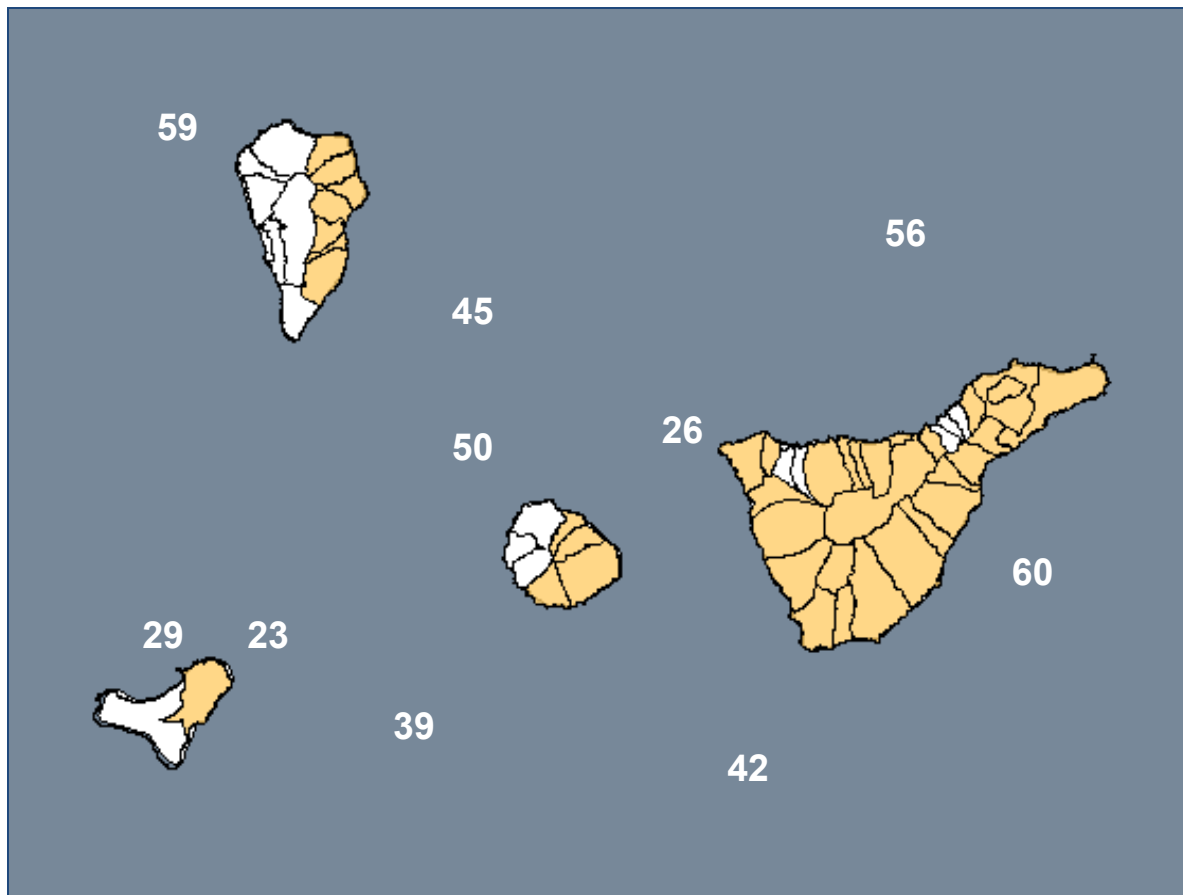
Oficial RGE	98,82%
Oficial SFN67, SFN68, SFN69	97,25%
Oficial AUT*	98,00%
Oficial RGE2	97,82%
Oficial MPE1, MPE2, MPE3	97,82%
Extensión RGE	3,73%
Extensión SFN67, SFN68, SFN69	5,10%
Número de receptores TDT-SAT	248

*Cobertura de la Comunidad Autónoma

PLAN DE ACTUACIÓN

Año de inicio migración	2012
Periodo de simulcast [meses]	12

ÁREA GEOGRÁFICA: IZAÑA



DATOS GENERALES DEL AG

NºMunicipios	38
Habitantes	935.855
Edificios con instalación comunitaria	26.403
Viviendas Unifamiliares	164.282
Empresas Instaladoras registradas Mityc	184

LISTADO DE MUNICIPIOS AFECTADOS

CÓDIGO	MUNICIPIO	HABITANTES	EDIFICIOS CON INSTALACIÓN COMUNITARIA	VIVIENDAS UNIFAMILIARES	EMPRESAS INSTALADORAS REGISTRADAS
38001	Adeje	43.801	1.074	4.896	4
38002	Agulo	1.180	13	436	0
38003	Alajeró	2.048	22	604	1
38004	Arafo	5.543	31	1.962	1
38005	Arico	7.891	154	3.914	1
38006	Arona	79.377	2.747	7.473	15
38007	Barlovento	2.296	37	1.009	0
38008	Breña Alta	7.347	95	1.842	3
38009	Breña Baja	5.259	76	1.158	2
38010	Buenavista del Norte	5.151	75	1.793	2
38011	Candelaria	25.140	561	3.415	5
38012	Fasnia	2.777	19	1.283	1
38017	Granadilla de Abona	40.862	1.460	6.213	7
38018	Guancha (La)	5.475	55	1.707	2
38019	Guía de Isora	20.535	712	5.291	2
38020	Güímar	17.852	524	5.668	4
38021	Hermigua	2.183	24	756	1
38022	Icod de los Vinos	24.231	379	6.452	7
38023	San Cristóbal de La Laguna	152.222	5.307	28.720	12
38026	Orotava (La)	41.427	508	10.767	14
38028	Puerto de la Cruz	32.571	1.258	3.810	3
38030	Puntallana	2.425	30	945	0
38031	Realejos (Los)	37.658	986	7.885	13
38032	Rosario (El)	17.417	257	3.116	1
38033	San Andrés y Sauces	4.874	88	1.699	3
38034	San Juan de la Rambla	5.076	42	1.655	1
38035	San Miguel de Abona	16.707	361	2.931	8
38036	San Sebastián de la Gomera	9.092	349	1.922	4
38037	Santa Cruz de la Palma	17.128	601	2.721	5
38038	Santa Cruz de Tenerife	222.643	7.078	21.228	47
38039	Santa Úrsula	14.143	350	3.121	3
38040	Santiago del Teide	12.099	399	1.725	2
38042	Silos (Los)	5.246	61	1.609	0
38043	Tacoronte	23.615	402	6.728	4
38046	Tegueste	10.731	180	3.066	3
38048	Valverde	5.035	53	2.066	3
38052	Vilaflor	1.843	16	753	0
38053	Villa de Mazo	4.955	16	1.943	0

CENTROS DE DIFUSIÓN

Centros Oficiales RGE	50
Centros Oficiales SFN67, SFN68, SFN69	30
Centros Oficiales AUT	50
Centros Oficiales RGE2	30
Centros Oficiales MPE1, MPE2, MPE3	30
Centros extensión de cobertura RGE	35
Centros extensión de cobertura SFN67, SFN68, SFN69	53
Demarcaciones TDT-local	6

LISTADO DE CENTROS OFICIALES

Centro	Emisiones			
	RGE	SFN67, SFN68, SFN69	RGE2	MPE1, MPE2, MPE3
ACANTILADO DE LOS GIGANTES	RGE	SFN67, SFN68, SFN69	RGE2	MPE1, MPE2, MPE3
ADEJE	RGE	SFN67, SFN68, SFN69	RGE2	MPE1, MPE2, MPE3
AGUA GARCIA	RGE	SFN67, SFN68, SFN69	RGE2	MPE1, MPE2, MPE3
ALMACIGA	RGE			
ARGUAYO-TAMAIMO	RGE	SFN67, SFN68, SFN69	RGE2	MPE1, MPE2, MPE3
BARLOVENTO	RGE			
BARRIO DE LA ALEGRÍA	RGE	SFN67, SFN68, SFN69	RGE2	MPE1, MPE2, MPE3
CARRIZALES, LOS	RGE			
CEMENTERA CUEVA BERMEJA	RGE			
CRISTIANOS, LOS	RGE	SFN67, SFN68, SFN69	RGE2	MPE1, MPE2, MPE3
CRUZ DE GALA	RGE	SFN67, SFN68, SFN69	RGE2	MPE1, MPE2, MPE3
CUMBRILLAS, LAS	RGE			
ERJOS	RGE			
ESPERANZA, LA	RGE	SFN67, SFN68, SFN69	RGE2	MPE1, MPE2, MPE3
GRANADILLA II	RGE	SFN67, SFN68, SFN69	RGE2	MPE1, MPE2, MPE3
HERMIGUA	RGE	SFN67, SFN68, SFN69	RGE2	MPE1, MPE2, MPE3
ICOD DE LOS VINOS	RGE	SFN67, SFN68, SFN69	RGE2	MPE1, MPE2, MPE3
IFARA	RGE	SFN67, SFN68, SFN69	RGE2	MPE1, MPE2, MPE3
IGUESTE DE SAN ANDRES	RGE			
IZAÑA	RGE	SFN67, SFN68, SFN69	RGE2	MPE1, MPE2, MPE3
MARIA JIMENEZ	RGE	SFN67, SFN68, SFN69	RGE2	MPE1, MPE2, MPE3
MASCA	RGE			
MATANZA, LA	RGE			
MESAS, LAS	RGE	SFN67, SFN68, SFN69	RGE2	MPE1, MPE2, MPE3
MIRADOR DE LA PEÑA	RGE	SFN67, SFN68, SFN69	RGE2	MPE1, MPE2, MPE3

Centro	Emisiones			
MOCANAL	RGE			
MONTAÑA GORDA	RGE	SFN67, SFN68, SFN69	RGE2	MPE1, MPE2, MPE3
PALMAR, EL	RGE			
PALMITA, LA	RGE			
PICO DEL INGLES	RGE			
PLAYA DE SANTIAGO	RGE	SFN67, SFN68, SFN69	RGE2	MPE1, MPE2, MPE3
PUERTO DE LA ESTACA	RGE			
PUNTA DEL HIDALGO	RGE	SFN67, SFN68, SFN69	RGE2	MPE1, MPE2, MPE3
REALEJOS, LOS	RGE	SFN67, SFN68, SFN69	RGE2	MPE1, MPE2, MPE3
SAN ANDRES-EL HIERRO	RGE			
SAN ANDRES-TENERIFE	RGE	SFN67, SFN68, SFN69	RGE2	MPE1, MPE2, MPE3
SAN CRISTOBAL DE LA LAGUNA	RGE	SFN67, SFN68, SFN69	RGE2	MPE1, MPE2, MPE3
SAN JOSE-TENERIFE	RGE	SFN67, SFN68, SFN69	RGE2	MPE1, MPE2, MPE3
SAN JUAN DE LA RAMBLA	RGE	SFN67, SFN68, SFN69	RGE2	MPE1, MPE2, MPE3
SAN MIGUEL-TENERIFE	RGE			
SAN SEBASTIAN DE LA GOMERA	RGE	SFN67, SFN68, SFN69	RGE2	MPE1, MPE2, MPE3
SANTA CRUZ DE LA PALMA	RGE	SFN67, SFN68, SFN69	RGE2	MPE1, MPE2, MPE3
SANTA URSULA	RGE	SFN67, SFN68, SFN69	RGE2	MPE1, MPE2, MPE3
SILOS, LOS	RGE	SFN67, SFN68, SFN69	RGE2	MPE1, MPE2, MPE3
TAGANANA	RGE			
TARGA	RGE			
TEJINA	RGE	SFN67, SFN68, SFN69	RGE2	MPE1, MPE2, MPE3
VALLE DE GUERRA	RGE	SFN67, SFN68, SFN69	RGE2	MPE1, MPE2, MPE3
VALVERDE	RGE	SFN67, SFN68, SFN69	RGE2	MPE1, MPE2, MPE3
VILAFLORES	RGE			
YERTA	RGE			

COBERTURA

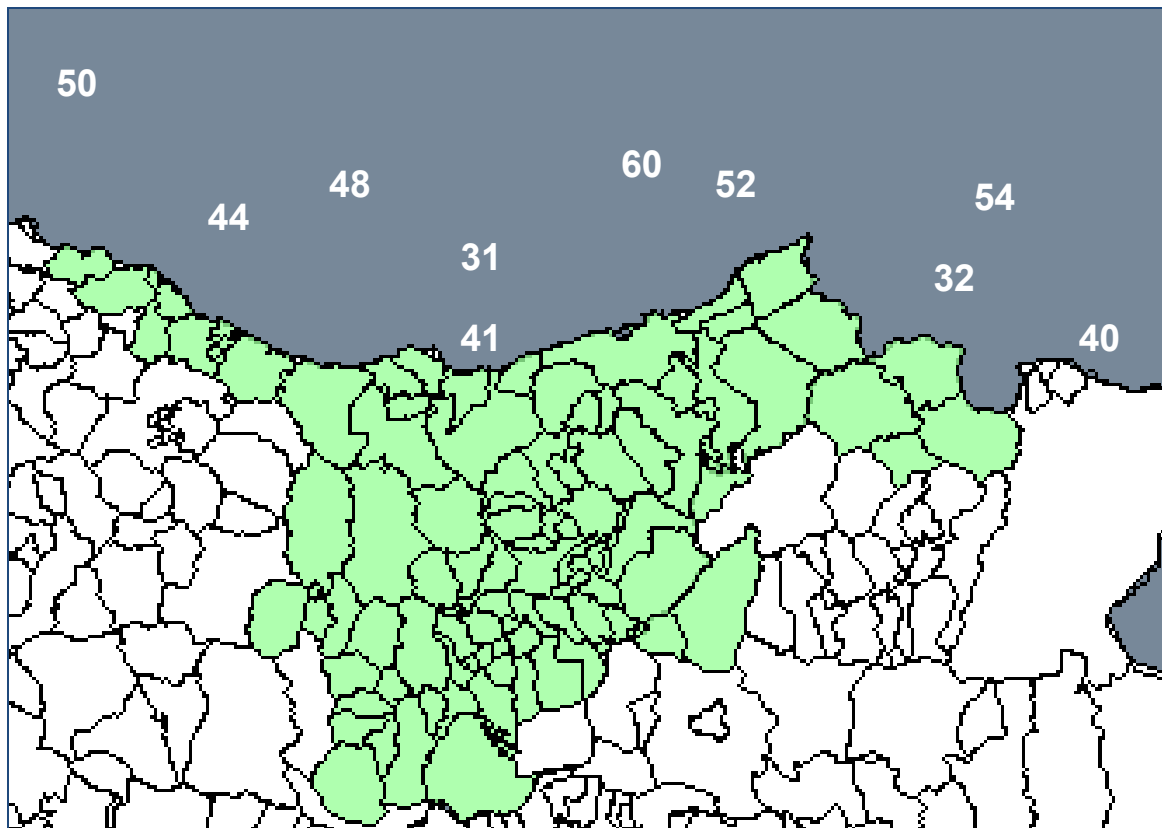
Oficial RGE	97,16%
Oficial SFN67, SFN68, SFN69	96,12%
Oficial AUT*	98,00%
Oficial RGE2	96,12%
Oficial MPE1, MPE2, MPE3	96,12%
Extensión RGE	1%
Extensión SFN67, SFN68, SFN69	1,68%
Número de receptores TDT-SAT	705

*Cobertura de la Comunidad Autónoma

PLAN DE ACTUACIÓN

Año de inicio migración	2013
Periodo de simulcast [meses]	24

ÁREA GEOGRÁFICA: JAIZQUÍBEL



DATOS GENERALES DEL AG

NºMunicipios	90
Habitantes	625.574
Edificios con instalación comunitaria	23.193
Viviendas Unifamiliares	30.706
Empresas Instaladoras registradas Mityc	183

LISTADO DE MUNICIPIOS AFECTADOS

CÓDIGO	MUNICIPIO	HABITANTES	EDIFICIOS CON INSTALACIÓN COMUNITARIA	VIVIENDAS UNIFAMILIARES	EMPRESAS INSTALADORAS REGISTRADAS
20001	Abaltzisketa	326	8	114	0
20002	Aduna	429	12	99	0
20003	Aizarnazabal	708	14	112	0
20004	Albiztur	315	3	121	0
20005	Alegia	1.750	90	113	1
20006	Alkiza	353	5	103	0
20007	Altzo	398	8	114	1
20008	Amezketza	994	44	217	0
20009	Andoain	14.662	741	780	1
20010	Anoeta	1.850	69	84	0
20011	Antzuola	2.161	77	220	0
20012	Arama	218	5	45	0
20014	Asteasu	1.473	53	297	0
20015	Ataun	1.670	49	361	5
20016	Aia	2.007	70	324	1
20017	Azkoitia	11.351	438	607	3
20018	Azpeitia	14.305	613	803	8
20019	Beasain	13.680	488	335	5
20020	Beizama	183	0	81	0
20021	Belauntza	296	6	107	0
20022	Berastegi	1.051	58	292	0
20023	Berrobi	576	24	69	0
20024	Bidegoian	531	9	239	0
20025	Zegama	1.530	72	282	0
20026	Zerain	249	11	107	0
20027	Zestoa	3.544	143	502	1
20028	Zizurkil	2.766	100	294	1
20029	Deba	5.384	255	407	2
20031	Elduain	235	4	71	0
20035	Ezkio-Itsaso	608	6	224	0
20036	Hondarribia	16.464	924	1.434	4
20037	Gaintza	128	2	58	0
20038	Gabiria	492	12	178	0
20039	Getaria	2.675	166	227	1
20040	Hernani	19.285	766	792	6
20041	Hernialde	348	5	99	0
20042	Ibarra	4.345	185	184	1
20043	Idiazabal	2.261	89	288	1
20044	Ikaztegieta	470	12	89	0
20045	Irun	60.938	2.148	2.070	10
20046	Irura	1.577	58	49	1
20047	Itsasondo	661	36	89	0
20048	Larraul	253	2	44	0
20049	Lazkao	5.348	208	312	1

CÓDIGO	MUNICIPIO	HABITANTES	EDIFICIOS CON INSTALACIÓN COMUNITARIA	VIVIENDAS UNIFAMILIARES	EMPRESAS INSTALADORAS REGISTRADAS
20050	Leaburu	395	9	96	0
20052	Legorreta	1.496	59	212	0
20053	Lezo	5.988	227	222	2
20054	Lizartza	661	25	207	0
20056	Mutriku	5.021	244	371	3
20057	Mutiloa	248	1	101	0
20058	Olaberria	948	54	161	0
20060	Orexa	123	1	44	0
20061	Orio	5.147	288	390	2
20062	Ormaiztegi	1.319	50	90	0
20063	Oiartzun	9.947	328	1.510	4
20064	Pasaia	15.977	585	254	5
20066	Errezil	616	5	228	0
20067	Errenteria	39.020	1.184	390	13
20069	Donostia-San Sebastián	185.506	5.825	4.374	44
20070	Segura	1.455	54	233	0
20071	Tolosa	18.095	785	652	9
20072	Urnieta	6.145	270	568	5
20073	Usurbil	6.013	287	615	0
20075	Villabona	5.822	237	244	1
20076	Ordizia	9.758	397	226	4
20077	Urretxu	6.957	221	150	4
20078	Zaldibia	1.504	66	253	1
20079	Zarautz	22.658	1.028	783	8
20080	Zumarraga	10.037	396	309	6
20081	Zumaia	9.337	452	318	5
20902	Lasarte-Oria	17.856	456	315	1
20903	Astigarraga	4.709	165	268	0
20904	Baliarrain	120	0	41	0
20905	Orendain	191	0	75	0
20906	Altzaga	159	1	67	0
20907	Gaztelu	166	0	59	0
31024	Arano	122	0	69	0
31031	Areso	277	6	88	0
31082	Etxalar	827	18	260	0
31149	Leitza	2.934	106	312	1
31153	Lesaka	2.822	83	496	1
31250	Bera/Vera de Bidasoa	3.730	158	605	3
31259	Igantzi	632	12	208	0
48004	Amoroto	414	1	129	0
48018	Berriatua	1.284	29	199	0
48028	Ea	897	75	271	0
48049	Ispaster	668	14	231	0
48057	Leketio	7.438	494	368	3

CÓDIGO	MUNICIPIO	HABITANTES	EDIFICIOS CON INSTALACIÓN COMUNITARIA	VIVIENDAS UNIFAMILIARES	EMPRESAS INSTALADORAS REGISTRADAS
48063	Mendexa	431	12	107	0
48073	Ondarroa	8.856	391	100	4

CENTROS DE DIFUSIÓN

Centros Oficiales RGE	37
Centros Oficiales SFN67, SFN68, SFN69	21
Centros Oficiales AUT	37
Centros Oficiales RGE2	21
Centros Oficiales MPE1, MPE2, MPE3	21
Centros extensión de cobertura RGE	60
Centros extensión de cobertura SFN67, SFN68, SFN69	56
Demarcaciones TDT-local	5

LISTADO DE CENTROS OFICIALES

Centro	Emisiones			
AIZARNA II	RGE			
ALBIZTUR	RGE			
ALEGRIA DE ORIA	RGE			
AMEZQUETA	RGE			
ANZUOLA	RGE	SFN67, SFN68, SFN69	RGE2	MPE1, MPE2, MPE3
ATAUN	RGE			
AZCOITIA II	RGE	SFN67, SFN68, SFN69	RGE2	MPE1, MPE2, MPE3
AZPEITIA	RGE			
BEASAIN	RGE	SFN67, SFN68, SFN69	RGE2	MPE1, MPE2, MPE3
BERASTEGUI	RGE	SFN67, SFN68, SFN69	RGE2	MPE1, MPE2, MPE3
CEGAMA	RGE			
CESTONA	RGE	SFN67, SFN68, SFN69	RGE2	MPE1, MPE2, MPE3
DEVA	RGE	SFN67, SFN68, SFN69	RGE2	MPE1, MPE2, MPE3
EA	RGE			
EZKIOGA-ICHASO	RGE			
FUENTERRABIA	RGE	SFN67, SFN68, SFN69	RGE2	MPE1, MPE2, MPE3
HERNANI	RGE	SFN67, SFN68, SFN69	RGE2	MPE1, MPE2, MPE3

Centro	Emisiones			
HERNANI II	RGE			
ICAZTEGUIETA	RGE			
IGUELDO II	RGE	SFN67, SFN68, SFN69	RGE2	MPE1, MPE2, MPE3
ISASONDO	RGE	SFN67, SFN68, SFN69	RGE2	MPE1, MPE2, MPE3
ISPASTER	RGE			
JAIZQUIBEL	RGE	SFN67, SFN68, SFN69	RGE2	MPE1, MPE2, MPE3
LASARTE	RGE	SFN67, SFN68, SFN69	RGE2	MPE1, MPE2, MPE3
LEIZA	RGE	SFN67, SFN68, SFN69	RGE2	MPE1, MPE2, MPE3
LESACA	RGE	SFN67, SFN68, SFN69	RGE2	MPE1, MPE2, MPE3
LIZARZA	RGE			
MOTRICO	RGE	SFN67, SFN68, SFN69	RGE2	MPE1, MPE2, MPE3
MUTILOA	RGE			
ONDARROA	RGE	SFN67, SFN68, SFN69	RGE2	MPE1, MPE2, MPE3
SAN SEBASTIAN	RGE			
SATURRARAN	RGE			
TOLOSA II	RGE	SFN67, SFN68, SFN69	RGE2	MPE1, MPE2, MPE3
VILLABONA-GUIPUZCOA	RGE	SFN67, SFN68, SFN69	RGE2	MPE1, MPE2, MPE3
ZALDIVIA	RGE	SFN67, SFN68, SFN69	RGE2	MPE1, MPE2, MPE3
ZARAUZ II	RGE	SFN67, SFN68, SFN69	RGE2	MPE1, MPE2, MPE3
ZUMARRAGA	RGE	SFN67, SFN68, SFN69	RGE2	MPE1, MPE2, MPE3

COBERTURA

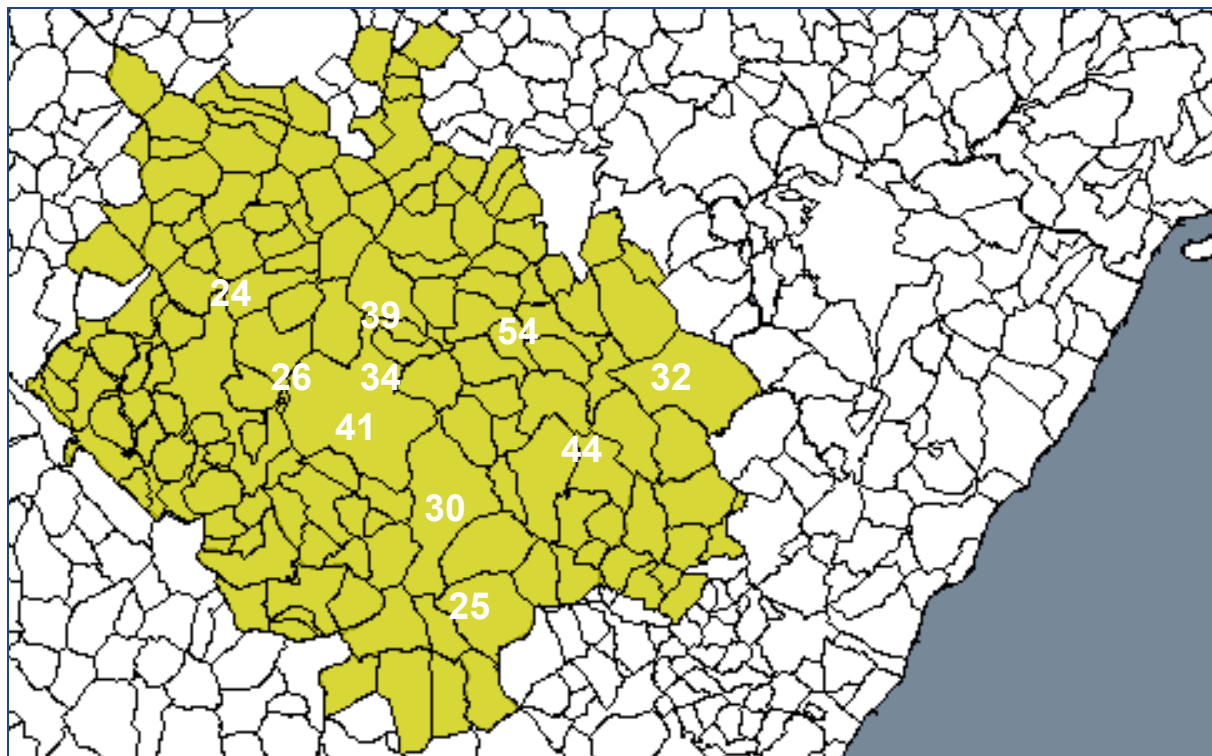
Oficial RGE	97,92%
Oficial SFN67, SFN68, SFN69	96,67%
Oficial AUT*	98,00%
Oficial RGE2	96,67%
Oficial MPE1, MPE2, MPE3	96,67%
Extensión RGE	1,05%
Extensión SFN67, SFN68, SFN69	1,72%
Número de receptores TDT-SAT	170

*Cobertura de la Comunidad Autónoma

PLAN DE ACTUACIÓN

Año de inicio migración	2012
Periodo de simulcast [meses]	12

ÁREA GEOGRÁFICA: JAVALAMBRE



DATOS GENERALES DEL AG

NºMunicipios	144
Habitantes	75.001
Edificios con instalación comunitaria	2.638
Viviendas Unifamiliares	40.497
Empresas Instaladoras registradas Mityc	41

LISTADO DE MUNICIPIOS AFECTADOS

CÓDIGO	MUNICIPIO	HABITANTES	EDIFICIOS CON INSTALACIÓN COMUNITARIA	VIVIENDAS UNIFAMILIARES	EMPRESAS INSTALADORAS REGISTRADAS
12013	Arañuel	200	2	265	0
12041	Castillo de Villamalefa	102	2	187	0
12046	Cirat	257	18	580	0
12048	Cortes de Arenoso	349	15	542	0
12079	Montanejos	618	151	435	2
12092	Puebla de Arenoso	201	9	441	0
12130	Villahermosa del Río	456	27	398	0
12142	Zucaina	186	11	367	0
19027	Alustante	228	3	388	0
19213	Pedregal (El)	81	0	110	0
19272	Tordesilos	122	0	184	0
44001	Ababuj	77	0	92	0
44002	Abejuela	56	0	147	0
44003	Aguatón	21	0	34	0
44005	Aguilar del Alfambra	67	1	86	0
44007	Alba	248	0	229	0
44009	Albarracín	1.096	43	510	2
44010	Albentosa	310	8	259	0
44012	Alcalá de la Selva	513	37	900	1
44016	Alfambra	676	11	421	0
44018	Almohaja	29	0	50	0
44019	Alobras	70	0	109	0
44020	Alpeñés	27	0	37	0
44021	Allepuz	133	0	188	0
44026	Arcos de las Salinas	111	5	225	0
44028	Argente	232	0	163	0
44034	Bañón	167	0	162	0
44041	Bezas	79	1	99	0
44042	Blancas	166	1	245	0
44045	Bronchales	480	74	520	0
44046	Bueña	67	0	80	0
44048	Cabra de Mora	88	5	98	0
44052	Calomarde	84	1	104	0
44053	Camañas	125	1	98	0
44054	Camarena de la Sierra	165	4	301	0
44055	Camarillas	119	0	177	0
44056	Caminreal	758	6	465	0
44060	Cañada de Benatanduz	42	0	78	0
44062	Cañada Vellida	42	1	54	0

CÓDIGO	MUNICIPIO	HABITANTES	EDIFICIOS CON INSTALACIÓN COMUNITARIA	VIVIENDAS UNIFAMILIARES	EMPRESAS INSTALADORAS REGISTRADAS
44064	Cascante del Río	79	0	196	0
44070	Castellar (El)	68	2	104	0
44074	Cedrillas	623	17	325	0
44075	Celadas	440	17	202	0
44076	Cella	2.951	50	1.214	3
44082	Corbalán	99	0	101	0
44089	Cubla	61	0	109	0
44092	Cuervo (El)	107	16	137	0
44093	Cuevas de Almodén	133	0	60	0
44094	Cuevas Labradas	141	1	101	0
44097	Escorihuela	185	0	194	0
44103	Formiche Alto	190	5	207	0
44106	Fortanete	224	0	252	0
44109	Frías de Albarracín	156	3	166	0
44110	Fuenferrada	37	0	93	0
44111	Fuentes Calientes	119	0	99	0
44112	Fuentes Claras	590	1	398	0
44113	Fuentes de Rubielos	127	1	137	0
44115	Galve	154	1	86	0
44117	Gea de Albarracín	430	5	356	0
44119	Griegos	134	0	153	0
44120	Guadalaviar	243	5	175	0
44121	Gúdar	84	1	152	0
44123	Hinojosa de Jarque	151	1	106	0
44127	Jabaloyas	81	2	141	0
44128	Jarque de la Val	90	1	78	0
44130	Jorcas	43	0	86	0
44135	Libros	153	0	183	0
44136	Lidón	57	0	74	0
44137	Linares de Mora	313	13	320	0
44143	Manzanera	551	56	807	0
44148	Mezquita de Jarque	120	0	86	0
44150	Miravete de la Sierra	38	1	78	0
44153	Monreal del Campo	2.765	41	1.126	3
44156	Monteagudo del Castillo	71	0	103	0
44157	Monterde de Albarracín	69	0	153	0
44158	Mora de Rubielos	1.706	88	908	0
44159	Moscardón	71	1	86	0
44160	Mosqueruela	608	22	501	1
44163	Noguera de Albarracín	134	1	150	0
44165	Noguieruelas	237	2	274	0

CÓDIGO	MUNICIPIO	HABITANTES	EDIFICIOS CON INSTALACIÓN COMUNITARIA	VIVIENDAS UNIFAMILIARES	EMPRESAS INSTALADORAS REGISTRADAS
44168	Odón	220	0	236	0
44169	Ojos Negros	489	17	493	0
44171	Olba	237	8	444	0
44175	Orrios	159	0	124	1
44177	Pancrudo	136	0	200	0
44180	Peracense	89	0	117	0
44181	Peralejos	78	1	76	0
44182	Perales del Alfambra	279	3	210	0
44183	Pitarque	96	2	138	0
44185	Pobo (El)	139	1	151	0
44189	Pozondón	83	0	125	0
44190	Pozuel del Campo	100	0	162	0
44192	Puebla de Valverde (La)	571	16	429	0
44193	Puertomingalvo	207	6	199	1
44195	Rillo	113	0	117	0
44196	Riodeva	180	1	206	0
44197	Ródenas	79	0	117	0
44198	Royuela	248	1	163	0
44199	Rubiales	57	0	52	0
44200	Rubielos de la Cérida	45	0	82	0
44201	Rubielos de Mora	772	41	598	1
44204	Saldón	29	0	92	0
44206	San Agustín	150	3	198	0
44209	Santa Eulalia	1.152	16	778	1
44210	Sarrión	1.140	35	777	1
44211	Segura de los Baños	40	0	92	0
44213	Singra	98	0	102	0
44215	Terriente	186	0	189	0
44216	JAVALAMBRE	35.241	1.553	3.978	21
44217	Toril y Masegoso	34	0	91	0
44218	Tormón	32	0	70	0
44222	Torrecilla del Rebollar	151	0	209	0
44226	Torrelacárcel	223	0	243	0
44228	Torremocha de Jiloca	148	0	125	0
44229	Torres de Albarracín	175	3	141	0
44231	Torrijas	66	2	183	0
44232	Torrijo del Campo	539	6	368	0
44234	Tramacastiel	98	2	175	0
44235	Tramacastilla	107	0	130	0
44239	Valacloche	30	0	68	0
44240	Valbona	224	6	250	0

CÓDIGO	MUNICIPIO	HABITANTES	EDIFICIOS CON INSTALACIÓN COMUNITARIA	VIVIENDAS UNIFAMILIARES	EMPRESAS INSTALADORAS REGISTRADAS
44243	Valdecuencia	56	0	83	0
44244	Valdelinares	116	2	148	0
44249	Vallecillo (El)	47	0	78	0
44250	Veguillas de la Sierra	28	0	49	0
44251	Villafranca del Campo	352	2	279	0
44256	Villanueva del Rebollar de la Sierra	53	0	91	0
44257	Villar del Cobo	208	0	145	0
44258	Villar del Salz	83	0	97	0
44261	Villarquemado	940	2	508	1
44262	Villarroya de los Pinares	177	0	194	1
44263	Villastar	450	2	253	0
44264	Villel	366	6	340	0
44266	Visiedo	149	0	150	0
46001	Ademuz	1.285	29	1.147	1
46036	Alpuente	781	8	1.042	0
46041	Aras de los Olmos	439	22	634	0
46087	Casas Altas	180	1	293	0
46088	Casas Bajas	234	3	630	0
46092	Castielfabib	374	4	367	0
46201	Puebla de San Miguel	88	2	176	0
46242	Torrebaja	455	13	373	0
46252	Vallanca	148	5	286	0
46262	Yesa (La)	271	0	331	0

CENTROS DE DIFUSIÓN

Centros Oficiales RGE	35
Centros Oficiales SFN67, SFN68, SFN69	7
Centros Oficiales AUT	35
Centros Oficiales RGE2	7
Centros Oficiales MPE1, MPE2, MPE3	7
Centros extensión de cobertura RGE	42
Centros extensión de cobertura SFN67, SFN68, SFN69	73
Demarcaciones TDT-local	1

LISTADO DE CENTROS OFICIALES

Centro	Emisiones			
ADEMUZ	RGE	SFN67, SFN68, SFN69	RGE2	MPE1, MPE2, MPE3
ALBARRACIN	RGE			
ALBENTOSA	RGE			
ALCALA DE LA SELVA	RGE			
ARCOS DE LAS SALINAS	RGE			
CALOMARDE	RGE			
CAÑADA DE BENATANDUZ	RGE			
CELLA		SFN67, SFN68, SFN69	RGE2	MPE1, MPE2, MPE3
CUERVO, EL	RGE			
FORTANETE	RGE			
FRIAS DE ALBARRACIN	RGE			
GRIEGOS	RGE			
GUADALAVIAR	RGE			
JABALOYAS	RGE			
JAVALAMBRE	RGE			
LIBROS	RGE			
LINARES DE MORA	RGE			
MANZANERA	RGE			
MEZQUITA DE JARQUE	RGE			
MORA DE RUBIELOS		SFN67, SFN68, SFN69	RGE2	MPE1, MPE2, MPE3
MOSQUERUELA	RGE			
NOGUERUELAS	RGE			
OJOS NEGROS	RGE			
OLBA	RGE			
PERACENSE	RGE	SFN67, SFN68, SFN69	RGE2	MPE1, MPE2, MPE3
POBO, EL	RGE	SFN67, SFN68, SFN69	RGE2	MPE1, MPE2, MPE3
PUERTOMINGALVO	RGE			
RIODEVA	RGE			
ROYUELA	RGE			
TERUEL	RGE	SFN67, SFN68, SFN69	RGE2	MPE1, MPE2, MPE3
TERUEL II		SFN67, SFN68, SFN69	RGE2	MPE1, MPE2, MPE3
TRAMACASTIEL	RGE			
TRAMACASTILLA	RGE			
VALDELINARES	RGE			
VILLAR DEL COBO	RGE			
VILLARROYA DE LOS PINARES	RGE			
VILLASPESA	RGE			
VILLEL	RGE			

COBERTURA

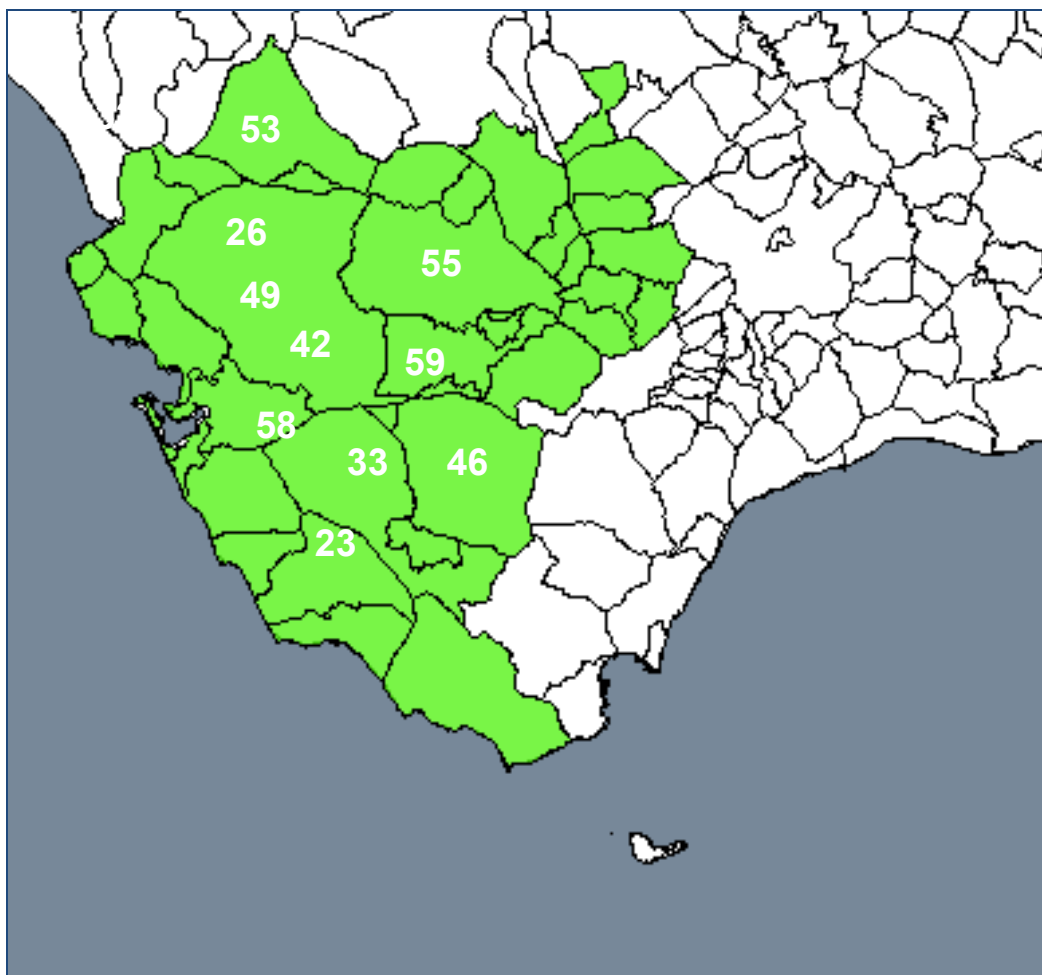
Oficial RGE	93,51%
Oficial SFN67, SFN68, SFN69	72,70%
Oficial AUT*	98,00%
Oficial RGE2	72,70%
Oficial MPE1, MPE2, MPE3	72,70%
Extensión RGE	4,13%
Extensión SFN67, SFN68, SFN69	18,88%
Número de receptores TDT-SAT	131

*Cobertura de la Comunidad Autónoma

PLAN DE ACTUACIÓN

Año de inicio migración	2014
Periodo de simulcast [meses]	9

ÁREA GEOGRÁFICA: JEREZ DE LA FRONTERA



DATOS GENERALES DEL AG

NºMunicipios	35
Habitantes	1.005.803
Edificios con instalación comunitaria	28.371
Viviendas Unifamiliares	163.886
Empresas Instaladoras registradas Mityc	174

LISTADO DE MUNICIPIOS AFECTADOS

CÓDIGO	MUNICIPIO	HABITANTES	EDIFICIOS CON INSTALACIÓN COMUNITARIA	VIVIENDAS UNIFAMILIARES	EMPRESAS INSTALADORAS REGISTRADAS
11001	Alcalá de los Gazules	5.592	217	1.912	0
11003	Algar	1.538	20	630	0
11005	Algodonales	5.743	41	2.671	1
11006	Arcos de la Frontera	31.449	959	6.623	3
11007	Barbate	22.977	839	4.559	7
11009	Benaocaz	754	1	351	0
11010	Bornos	8.109	152	2.439	0
11011	Bosque (El)	2.098	29	724	0
11012	Cádiz	125.826	4.531	1.292	19
11014	Conil de la Frontera	21.331	798	6.727	10
11015	Chiclana de la Frontera	78.591	1.916	21.995	19
11016	Chipiona	18.722	999	8.488	8
11017	Espera	3.969	20	1.708	0
11019	Grazalema	2.203	32	1.098	0
11020	Jerez de la Frontera	208.896	4.490	23.934	32
11023	Medina-Sidonia	11.741	396	2.253	3
11025	Paterna de Rivera	5.680	62	2.170	1
11026	Prado del Rey	5.948	115	2.010	0
11027	Puerto de Santa María (El)	88.503	2.714	12.785	14
11028	Puerto Real	40.667	904	5.266	7
11029	Puerto Serrano	7.116	6	2.536	1
11030	Rota	28.904	1.695	4.447	13
11031	San Fernando	96.689	2.490	6.538	11
11032	Sanlúcar de Barrameda	66.541	2.106	11.034	8
11035	Tarifa	17.768	803	3.531	0
11037	Trebujena	7.034	41	2.410	0
11038	Ubrique	16.915	515	4.425	4
11039	Vejer de la Frontera	12.876	436	2.609	0
11040	Villaluenga del Rosario	479	1	251	0
11041	Villamartín	12.570	242	3.689	1
11042	Zahara	1.519	11	696	0
11901	Benalup-Casas Viejas	7.183	103	2.151	3
11902	San José del Valle	4.416	57	1.450	0
41053	Lebrija	26.783	546	6.064	5
41903	Cuervo de Sevilla (El)	8.673	84	2.420	4

CENTROS DE DIFUSIÓN

Centros Oficiales RGE	17
Centros Oficiales SFN67, SFN68, SFN69	15
Centros Oficiales AUT	17
Centros Oficiales RGE2	15
Centros Oficiales MPE1, MPE2, MPE3	15
Centros extensión de cobertura RGE	8
Centros extensión de cobertura SFN67, SFN68, SFN69	9
Demarcaciones TDT-local	7

LISTADO DE CENTROS OFICIALES

Centro	Emisiones			
ALCALA DE LOS GAZULES	RGE	SFN67, SFN68, SFN69	RGE2	MPE1, MPE2, MPE3
ALGAR	RGE	SFN67, SFN68, SFN69	RGE2	MPE1, MPE2, MPE3
ALGODONALES II	RGE	SFN67, SFN68, SFN69	RGE2	MPE1, MPE2, MPE3
ARCOS DE LA FRONTERA	RGE	SFN67, SFN68, SFN69	RGE2	MPE1, MPE2, MPE3
BARBATE	RGE	SFN67, SFN68, SFN69	RGE2	MPE1, MPE2, MPE3
BORNOS	RGE	SFN67, SFN68, SFN69	RGE2	MPE1, MPE2, MPE3
BOSQUE, EL	RGE	SFN67, SFN68, SFN69	RGE2	MPE1, MPE2, MPE3
CONIL	RGE	SFN67, SFN68, SFN69	RGE2	MPE1, MPE2, MPE3
ESPERA		SFN67, SFN68, SFN69	RGE2	MPE1, MPE2, MPE3
JEREZ DE LA FRONTERA	RGE	SFN67, SFN68, SFN69	RGE2	MPE1, MPE2, MPE3
ORANGE TARIFA III	RGE			
PRADO DEL REY	RGE	SFN67, SFN68, SFN69	RGE2	MPE1, MPE2, MPE3
SAN JOSE DEL VALLE	RGE	SFN67, SFN68, SFN69	RGE2	MPE1, MPE2, MPE3
SANLUCAR DE BARRAMEDA II	RGE	SFN67, SFN68, SFN69	RGE2	MPE1, MPE2, MPE3
TARIFA	RGE	SFN67, SFN68, SFN69	RGE2	MPE1, MPE2, MPE3
UBRIQUE II	RGE	SFN67, SFN68, SFN69	RGE2	MPE1, MPE2, MPE3
VEJER DE LA FRONTERA	RGE			
VILLALUENGA DEL ROSARIO	RGE			

COBERTURA

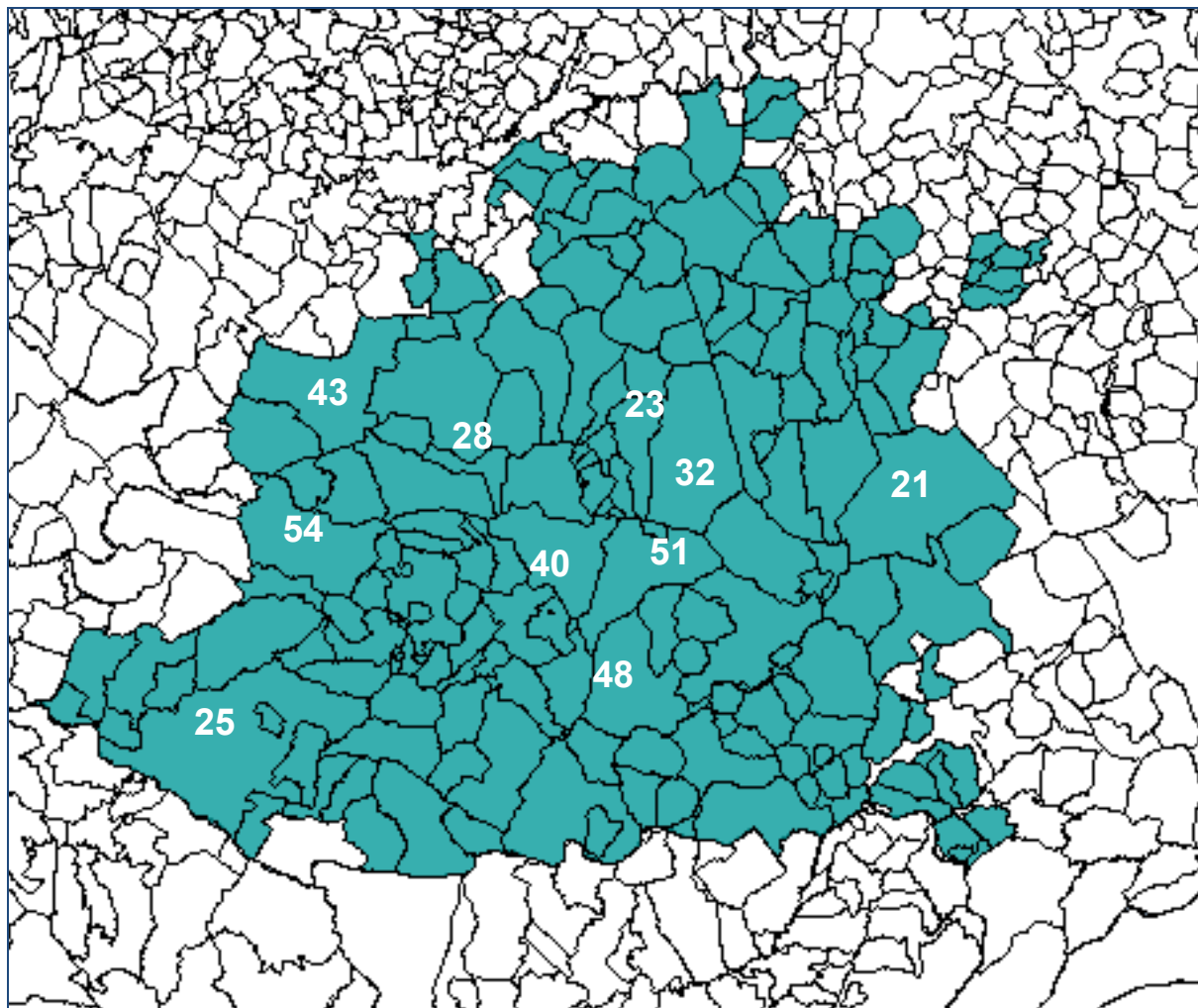
Oficial RGE	99,17%
Oficial SFN67, SFN68, SFN69	98,84%
Oficial AUT*	98,00%
Oficial RGE2	98,84%
Oficial MPE1, MPE2, MPE3	98,84%
Extensión RGE	0,21%
Extensión SFN67, SFN68, SFN69	0,39%
Número de receptores TDT-SAT	409

*Cobertura de la Comunidad Autónoma

PLAN DE ACTUACIÓN

Año de inicio migración	2013
Periodo de simulcast [meses]	12

ÁREA GEOGRÁFICA: LA MANCHA



DATOS GENERALES DEL AG

NºMunicipios	159
Habitantes	751.770
Edificios con instalación comunitaria	12.879
Viviendas Unifamiliares	252.483
Empresas Instaladoras registradas Mityc	168

LISTADO DE MUNICIPIOS AFECTADOS

CÓDIGO	MUNICIPIO	HABITANTES	EDIFICIOS CON INSTALACIÓN COMUNITARIA	VIVIENDAS UNIFAMILIARES	EMPRESAS INSTALADORAS REGISTRADAS
02016	Bienservida	743	12	506	0
02019	Bonillo (El)	3.052	37	1.762	0
02028	Cotillas	161	2	228	0
02053	Munera	3.814	61	2.158	0
02057	Ossa de Montiel	2.666	14	1.579	0
02062	Povedilla	581	6	370	0
02067	Riópar	1.486	54	898	0
02070	Salobre	607	10	476	0
02076	Vianos	412	2	389	0
02080	Villapalacios	706	2	426	0
02081	Villarrobledo	26.686	681	8.368	10
02084	Villaverde de Guadalimar	425	6	421	0
02085	Viveros	385	3	357	0
13001	Abenójar	1.598	17	1.097	0
13003	Alamillo	535	1	490	0
13004	Albaladejo	1.506	6	1.023	0
13005	Alcázar de San Juan	31.120	607	7.549	8
13006	Alcoba	717	1	560	0
13007	Alcolea de Calatrava	1.627	21	776	0
13008	Alcubillas	582	8	435	0
13009	Aldea del Rey	2.003	33	1.262	1
13010	Alhambra	1.114	10	777	0
13011	Almadén	6.175	179	2.980	2
13012	Almadenejos	468	9	318	0
13013	Almagro	8.855	229	2.815	3
13014	Almedina	692	1	451	0
13015	Almodóvar del Campo	6.775	94	3.280	0
13016	Almuradiel	891	15	359	0
13018	Arenas de San Juan	1.044	4	562	0
13019	Argamasilla de Alba	7.415	112	2.832	7
13020	Argamasilla de Calatrava	5.928	68	2.571	2
13022	Ballesteros de Calatrava	491	0	326	0
13023	Bolaños de Calatrava	12.236	144	3.918	4
13024	Brazatortas	1.119	3	698	0
13025	Cabezarados	350	0	220	0
13026	Cabezarrubias del Puerto	561	1	512	0
13027	Calzada de	4.458	71	1.941	0

CÓDIGO	MUNICIPIO	HABITANTES	EDIFICIOS CON INSTALACIÓN COMUNITARIA	VIVIENDAS UNIFAMILIARES	EMPRESAS INSTALADORAS REGISTRADAS
	Calatrava				
13028	Campo de Criptana	15.048	226	4.695	9
13029	Cañada de Calatrava	123	0	80	0
13030	Caracuel de Calatrava	169	0	112	0
13031	Carrión de Calatrava	2.937	41	1.102	0
13032	Carrizosa	1.466	9	1.051	0
13033	Castellar de Santiago	2.223	7	1.433	0
13034	Ciudad Real	74.345	2.103	5.090	20
13035	Corral de Calatrava	1.221	1	627	1
13036	Cortijos (Los)	985	3	773	0
13037	Cózar	1.238	8	982	0
13038	Chillón	2.030	25	1.195	1
13039	Daimiel	18.656	724	3.610	7
13040	Fernán Caballero	1.148	6	713	0
13043	Fuencollana	301	1	267	0
13044	Fuente el Fresno	3.622	27	1.432	1
13045	Granátula de Calatrava	926	12	550	0
13046	Guadamez	866	5	641	0
13047	Herencia	9.215	101	2.586	2
13048	Hinojosas de Calatrava	568	1	613	0
13050	Labores (Las)	659	1	370	0
13051	Luciana	419	1	382	0
13052	Malagón	8.731	164	3.901	1
13053	Manzanares	19.242	734	3.440	5
13054	Membrilla	6.362	41	2.464	3
13055	Mestanza	796	4	786	0
13056	Miguelturra	14.312	304	3.467	1
13057	Montiel	1.570	4	930	0
13058	Moral de Calatrava	5.701	57	2.936	1
13061	Pedro Muñoz	8.684	81	2.810	1
13062	Picón	695	3	398	0
13063	Piedrabuena	4.809	36	2.805	0
13064	Poblete	1.850	4	346	0
13065	Porzuna	4.065	17	2.369	0
13066	Pozuelo de Calatrava	3.064	30	1.032	1
13067	Pozuelos de Calatrava (Los)	443	2	367	0
13069	Puebla del Príncipe	853	1	565	1
13070	Puerto Lápice	1.022	5	558	0
13071	Puertollano	52.300	1.195	10.382	7
13072	Retuerta del	1.173	2	683	0

CÓDIGO	MUNICIPIO	HABITANTES	EDIFICIOS CON INSTALACIÓN COMUNITARIA	VIVIENDAS UNIFAMILIARES	EMPRESAS INSTALADORAS REGISTRADAS
	Bullaque				
13074	San Carlos del Valle	1.201	8	600	0
13075	San Lorenzo de Calatrava	266	0	276	0
13076	Santa Cruz de los Cáñamos	593	0	351	0
13077	Santa Cruz de Mudela	4.614	76	2.118	3
13078	Socuéllamos	13.651	198	4.392	4
13079	Solana (La)	16.324	195	5.585	4
13080	Solana del Pino	414	0	371	0
13081	Terrinches	925	5	613	0
13082	Tomelloso	38.641	663	9.399	15
13083	Torralba de Calatrava	3.104	12	1.576	0
13084	Torre de Juan Abad	1.240	20	1.279	0
13085	Torrenueva	2.991	23	1.626	1
13087	Valdepeñas	31.370	603	7.233	7
13088	Valenzuela de Calatrava	782	3	454	0
13089	Villahermosa	2.202	12	1.883	1
13090	Villamanrique	1.383	1	849	0
13091	Villamayor de Calatrava	618	1	455	0
13092	Villanueva de la Fuente	2.490	12	1.899	0
13093	Villanueva de los Infantes	5.772	225	2.143	0
13094	Villanueva de San Carlos	373	1	254	0
13095	Villar del Pozo	103	0	63	0
13096	Villarrubia de los Ojos	11.119	139	3.935	2
13097	Villarta de San Juan	3.061	15	1.222	0
13098	Viso del Marqués	2.804	29	1.830	0
13901	Robledo (El)	1.314	1	799	0
13902	Ruidera	588	4	305	0
13903	Arenales de San Gregorio	712	1	386	0
13904	Llanos del Caudillo	724	0	279	0
16015	Almarcha (La)	533	2	406	0
16032	Belinchón	363	0	331	0
16033	Belmonte	2.234	16	1.360	0
16072	Castillo de Garcimuñoz	179	0	269	0
16099	Hinojosa (La)	263	0	224	0
16100	Hinojosos (Los)	1.001	10	768	0
16103	Hontanaya	373	2	309	0
16106	Horcajo de	4.162	37	1.425	1

CÓDIGO	MUNICIPIO	HABITANTES	EDIFICIOS CON INSTALACIÓN COMUNITARIA	VIVIENDAS UNIFAMILIARES	EMPRESAS INSTALADORAS REGISTRADAS
	Santiago				
16124	Mesas (Las)	2.563	6	1.169	0
16128	Monreal del Llano	79	0	73	0
16133	Mota del Cuervo	6.304	57	2.274	5
16145	Osa de la Vega	616	4	438	1
16153	Pedernoso (El)	1.304	8	643	0
16154	Pedroñeras (Las)	7.228	78	2.457	3
16159	Pinarejo	306	0	266	0
16176	Rada de Haro	63	0	86	0
16196	Santa María de los Llanos	731	1	459	0
16203	Tarancón	15.732	408	2.072	4
16216	Tresjuncos	386	0	392	0
16249	Villamayor de Santiago	3.068	17	1.796	1
16264	Villarejo de Fuentes	692	1	557	0
45001	Ajofrín	2.292	21	840	0
45026	Cabañas de Yepes	300	6	244	0
45027	Cabezamesada	493	9	377	0
45034	Camuñas	1.917	8	1.001	0
45053	Consuegra	10.945	140	3.896	0
45054	Corral de Almaguer	6.300	113	2.640	1
45059	Dosbarrios	2.404	43	1.067	0
45071	Guardia (La)	2.472	35	1.349	0
45078	Huerta de Valdecarábanos	1.963	29	850	0
45084	Lillo	3.043	16	1.604	0
45087	Madridejos	11.314	155	4.420	4
45090	Manzanaque	465	7	323	0
45092	Marjaliza	314	1	227	0
45101	Miguel Esteban	5.582	34	2.010	0
45124	Orgaz	2.827	44	1.185	0
45135	Puebla de Almoradiel (La)	6.122	29	2.891	1
45141	Quero	1.329	7	920	0
45142	Quintanar de la Orden	12.873	151	3.741	3
45149	Romeral (El)	771	2	805	0
45156	Santa Cruz de la Zarza	4.940	75	2.136	0
45163	Sonseca	11.331	132	3.788	1
45166	Tembleque	2.390	15	1.286	0
45167	Toboso (El)	2.217	25	1.036	0
45175	Turleque	929	3	497	0
45177	Urda	3.073	19	1.676	2
45185	Villacañas	10.602	91	4.103	2
45186	Villa de Don Fadrique (La)	4.170	13	1.988	1

CÓDIGO	MUNICIPIO	HABITANTES	EDIFICIOS CON INSTALACIÓN COMUNITARIA	VIVIENDAS UNIFAMILIARES	EMPRESAS INSTALADORAS REGISTRADAS
45187	Villafranca de los Caballeros	5.438	30	2.441	0
45192	Villanueva de Alcardete	3.792	21	1.928	1
45193	Villanueva de Bogas	791	5	481	0
45197	Villasequilla	2.653	21	968	0
45198	Villatobas	2.675	36	1.276	1
45200	Yébenes (Los)	6.451	64	2.411	0
45202	Yepes	5.212	64	1.896	0

CENTROS DE DIFUSIÓN

Centros Oficiales RGE	44
Centros Oficiales SFN67, SFN68, SFN69	25
Centros Oficiales AUT	43
Centros Oficiales RGE2	25
Centros Oficiales MPE1, MPE2, MPE3	25
Centros extensión de cobertura RGE	30
Centros extensión de cobertura SFN67, SFN68, SFN69	46
Demarcaciones TDT-local	12

LISTADO DE CENTROS OFICIALES

Centro	Emisiones			
	RGE	SFN67, SFN68, SFN69	RGE2	MPE1, MPE2, MPE3
ABENOJAR	RGE			
ABENOJAR II		SFN67, SFN68, SFN69	RGE2	MPE1, MPE2, MPE3
ALAMILLO	RGE			
ALCOBA	RGE			
ALDEA DEL REY	RGE	SFN67, SFN68, SFN69	RGE2	MPE1, MPE2, MPE3
ALMADEN	RGE	SFN67, SFN68, SFN69	RGE2	MPE1, MPE2, MPE3
ALMADENEJOS	RGE			
ALMARCHA, LA	RGE	SFN67, SFN68, SFN69	RGE2	MPE1, MPE2, MPE3
ALMODOVAR DEL CAMPO	RGE	SFN67, SFN68, SFN69	RGE2	MPE1, MPE2, MPE3
BELINCHON	RGE			
BIENSERVIDA	RGE	SFN67, SFN68, SFN69	RGE2	MPE1, MPE2, MPE3
CIUDAD REAL	RGE	SFN67, SFN68, SFN69	RGE2	MPE1, MPE2, MPE3

Centro	Emisiones			
CONSUEGRA	RGE	SFN67, SFN68, SFN69	RGE2	MPE1, MPE2, MPE3
CORRAL DE CALATRAVA	RGE			
CORTIJOS, LOS	RGE			
FONTANOSAS	RGE			
GUADALMEZ	RGE			
HINOJOSAS DE CALATRAVA	RGE			
HORCAJO DE SANTIAGO	RGE	SFN67, SFN68, SFN69	RGE2	MPE1, MPE2, MPE3
HUERTA DE VALDECARABANOS	RGE	SFN67, SFN68, SFN69	RGE2	MPE1, MPE2, MPE3
LUCIANA	RGE			
MALAGON	RGE	SFN67, SFN68, SFN69	RGE2	MPE1, MPE2, MPE3
MANCHA, LA	RGE	SFN67, SFN68, SFN69	RGE2	MPE1, MPE2, MPE3
MESTANZA	RGE			
MONTIEL	RGE			
MUNERA	RGE	SFN67, SFN68, SFN69	RGE2	MPE1, MPE2, MPE3
OSA DE LA VEGA	RGE			
OSSA DE MONTIEL	RGE	SFN67, SFN68, SFN69	RGE2	MPE1, MPE2, MPE3
PIEDRABUENA	RGE	SFN67, SFN68, SFN69	RGE2	MPE1, MPE2, MPE3
PINAREJO	RGE			
PORZUNA	RGE	SFN67, SFN68, SFN69	RGE2	MPE1, MPE2, MPE3
POZUELOS DE CALATRAVA, LOS	RGE			
PUERTO DE NIEFLA	RGE			
PUERTOLLANO	RGE	SFN67, SFN68, SFN69	RGE2	MPE1, MPE2, MPE3
RIOPAR	RGE	SFN67, SFN68, SFN69	RGE2	MPE1, MPE2, MPE3
RUIDERA	RGE			
SALOBRE	RGE			
SAN BENITO	RGE			
TARANCON II	RGE	SFN67, SFN68, SFN69	RGE2	MPE1, MPE2, MPE3
TEMBLEQUE		SFN67, SFN68, SFN69	RGE2	MPE1, MPE2, MPE3
TERRINCHES	RGE			
TORRE DE JUAN ABAD	RGE	SFN67, SFN68, SFN69	RGE2	MPE1, MPE2, MPE3
URDA	RGE	SFN67, SFN68, SFN69	RGE2	MPE1, MPE2, MPE3
VILLAREJO DE FUENTES	RGE	SFN67, SFN68, SFN69	RGE2	MPE1, MPE2, MPE3
VILLARROBLEDO	RGE			
VILLASEQUILLA TELECOM CASTILLA MANCHA		SFN67, SFN68, SFN69	RGE2	MPE1, MPE2, MPE3
VILLATOBAS		SFN67, SFN68, SFN69	RGE2	MPE1, MPE2, MPE3
VISO DEL MARQUES	RGE			

COBERTURA

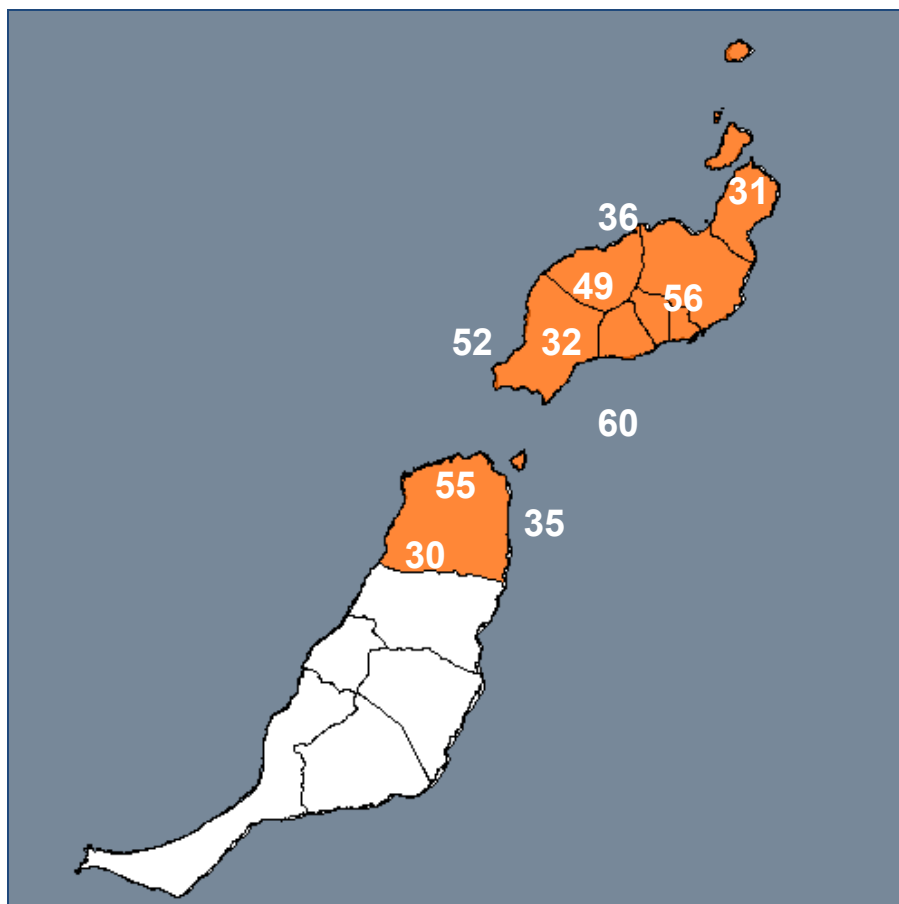
Oficial RGE	95,98%
Oficial SFN67, SFN68, SFN69	94,49%
Oficial AUT*	98,00%
Oficial RGE2	94,49%
Oficial MPE1, MPE2, MPE3	94,49%
Extensión RGE	1,09%
Extensión SFN67, SFN68, SFN69	1,94%
Número de receptores TDT-SAT	640

*Cobertura de la Comunidad Autónoma

PLAN DE ACTUACIÓN

Año de inicio migración	2014
Periodo de simulcast [meses]	9

ÁREA GEOGRÁFICA: LANZAROTE



DATOS GENERALES DEL AG

NºMunicipios	8
Habitantes	163.788
Edificios con instalación comunitaria	5.537
Viviendas Unifamiliares	31.104
Empresas Instaladoras registradas Mityc	46

LISTADO DE MUNICIPIOS AFECTADOS

CÓDIGO	MUNICIPIO	HABITANTES	EDIFICIOS CON INSTALACIÓN COMUNITARIA	VIVIENDAS UNIFAMILIARES	EMPRESAS INSTALADORAS REGISTRADAS
35004	Arrecife	58.156	2.430	9.018	32
35010	Haría	5.249	163	2.651	1
35014	Oliva (La)	22.351	607	2.577	4
35018	San Bartolomé	18.161	726	4.064	3
35024	Teguise	20.105	308	5.088	4
35028	Tías	19.869	889	3.587	0
35029	Tinajo	5.655	109	2.033	1
35034	Yaiza	14.242	305	2.086	1

CENTROS DE DIFUSIÓN

Centros Oficiales RGE	12
Centros Oficiales SFN67, SFN68, SFN69	5
Centros Oficiales AUT	12
Centros Oficiales RGE2	5
Centros Oficiales MPE1, MPE2, MPE3	5
Centros extensión de cobertura RGE	2
Centros extensión de cobertura SFN67, SFN68, SFN69	9
Demarcaciones TDT-local	2

LISTADO DE CENTROS OFICIALES

Centro	Emisiones			
ARRIETA-LAS PALMAS	RGE			
HARIA	RGE	SFN67, SFN68, SFN69	RGE2	MPE1, MPE2, MPE3
MONTAÑA BLANCA	RGE			
MONTAÑA MINA	RGE	SFN67, SFN68, SFN69	RGE2	MPE1, MPE2, MPE3
OLIVA, LA	RGE	SFN67, SFN68, SFN69	RGE2	MPE1, MPE2, MPE3
ORZOLA	RGE			
ORZOLA II	RGE			
TABAYESCO	RGE			
TEGUISE	RGE			
TINAJO	RGE	SFN67, SFN68, SFN69	RGE2	MPE1, MPE2, MPE3
TINAJO II	RGE			

Centro	Emisiones			
YAIZA	RGE	SFN67, SFN68, SFN69	RGE2	MPE1, MPE2, MPE3

COBERTURA

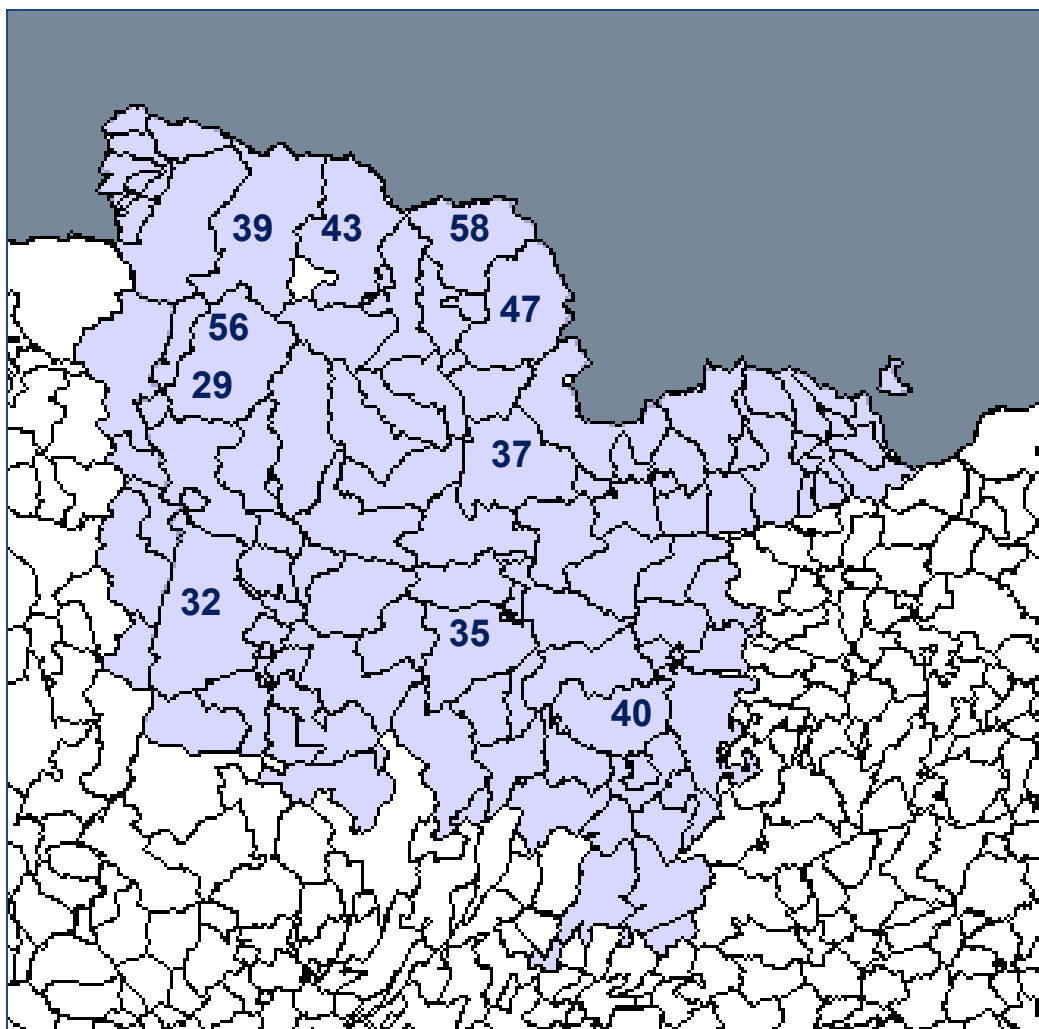
Oficial RGE	98,35%
Oficial SFN67, SFN68, SFN69	92,93%
Oficial AUT*	98,00%
Oficial RGE2	92,93%
Oficial MPE1, MPE2, MPE3	92,93%
Extensión RGE	0,29%
Extensión SFN67, SFN68, SFN69	3,13%
Número de receptores TDT-SAT	77

*Cobertura de la Comunidad Autónoma

PLAN DE ACTUACIÓN

Año de inicio migración	2013
Periodo de simulcast [meses]	12

ÁREA GEOGRÁFICA: LÉRIDA NORTE



DATOS GENERALES DEL AG

NºMunicipios	103
Habitantes	93.956
Edificios con instalación comunitaria	4.689
Viviendas Unifamiliares	28.399
Empresas Instaladoras registradas Mityc	35

LISTADO DE MUNICIPIOS AFECTADOS

CÓDIGO	MUNICIPIO	HABITANTES	EDIFICIOS CON INSTALACIÓN COMUNITARIA	VIVIENDAS UNIFAMILIARES	EMPRESAS INSTALADORAS REGISTRADAS
17006	Alp	1.733	273	527	0
17024	Bolvir	395	47	159	0
17061	Das	224	8	194	0
17069	Fontanals de Cerdanya	457	91	356	0
17078	Ger	461	20	221	0
17082	Guils de Cerdanya	519	24	240	0
17084	Isòvol	309	0	102	0
17094	Llívia	1.608	229	770	0
17099	Meranges	89	2	84	0
17141	Puigcerdà	8.746	565	1.105	8
17206	Urús	208	14	247	0
22035	Arén	363	8	246	0
22067	Bonansa	102	1	53	0
22157	Montanuy	285	1	196	0
22188	Puente de Montañana	148	2	95	0
22223	Sopeira	120	0	64	0
25001	Abella de la Conca	181	1	80	0
25005	Alàs i Cerc	386	3	322	0
25017	Alins	313	1	191	0
25024	Alt Àneu	446	7	159	0
25025	Naut Aran	1.729	252	938	0
25030	Pont de Bar (El)	194	1	91	0
25031	Arres	63	0	25	0
25032	Arsèguel	103	0	71	0
25039	Baix Pallars	406	18	187	0
25042	Baronia de Rialb (La)	261	2	185	0
25043	Vall de Boí (La)	1.076	57	334	0
25044	Bassella	259	3	102	0
25045	Bausen	61	0	30	0
25051	Bellver de Cerdanya	2.260	145	1.070	0
25057	Bòrdes (Es)	245	3	121	0
25059	Bossòst	1.184	39	327	0
25061	Cabó	95	0	48	0
25063	Canejan	103	0	103	0
25064	Castellar de la Ribera	156	1	67	0
25071	Cava	57	0	69	0
25075	Clariana de Cardener	150	1	62	0
25077	Coll de Nargó	619	8	339	0

CÓDIGO	MUNICIPIO	HABITANTES	EDIFICIOS CON INSTALACIÓN COMUNITARIA	VIVIENDAS UNIFAMILIARES	EMPRESAS INSTALADORAS REGISTRADAS
25082	Espot	360	8	134	0
25086	Esterrí d'Àneu	946	50	262	0
25087	Esterrí de Cardós	75	0	58	0
25088	Estamariu	118	1	63	0
25089	Farrera	133	1	49	0
25098	Gavet de la Conca	309	2	274	0
25100	Gósol	225	11	245	0
25111	Guixers	135	1	99	0
25115	Isona i Conca Dellà	1.150	31	727	1
25121	Les	983	22	277	0
25123	Lladorre	232	1	106	0
25124	Lladurs	193	3	114	0
25126	Llavorsí	380	19	171	0
25127	Lles de Cerdanya	268	11	225	0
25128	Llimiana	173	1	181	0
25129	Llobera	209	1	72	0
25136	Molsosa (La)	117	1	47	0
25139	Montellà i Martinet	671	42	312	0
25140	Montferrer i Castellbò	1.086	16	519	0
25146	Navès	276	1	144	0
25148	Odèn	264	1	101	0
25149	Oliana	1.945	65	610	0
25151	Olius	841	4	320	0
25155	Organyà	942	48	463	0
25161	Conca de Dalt	407	3	319	0
25163	Coma i la Pedra (La)	271	17	320	0
25165	Peramola	387	11	225	0
25166	Pinell de Solsonès	215	1	109	0
25167	Pinós	315	1	163	0
25171	Pobla de Segur (La)	3.266	234	481	1
25173	Pont de Suert (El)	2.506	137	258	3
25175	Prats i Sansor	245	6	415	0
25179	Prullans	245	6	173	0
25183	Rialp	654	26	179	0
25185	Ribera d'Urgellet	982	15	557	0
25186	Riner	292	1	126	0
25190	Salàs de Pallars	334	16	254	0
25193	Sant Llorenç de Morunys	1.077	62	431	0
25196	Sant Esteve de la Sarga	144	2	111	0
25197	Sant Guim de la Plana	192	1	100	0
25201	Sarroca de Bellera	136	4	109	0
25202	Senterada	142	10	60	0

CÓDIGO	MUNICIPIO	HABITANTES	EDIFICIOS CON INSTALACIÓN COMUNITARIA	VIVIENDAS UNIFAMILIARES	EMPRESAS INSTALADORAS REGISTRADAS
25203	Seu d'Urgell (La)	13.060	645	1.200	4
25207	Solsona	9.219	386	1.435	6
25208	Soriguera	377	11	272	0
25209	Sort	2.387	129	488	1
25215	Talarn	395	12	226	0
25221	Tírvia	159	4	116	0
25222	Tiurana	81	2	7	0
25223	Torà	1.367	36	432	1
25227	Torre de Cabdella (La)	791	14	397	0
25234	Tremp	6.368	378	1.318	4
25239	Valls de Valira (Les)	826	15	388	0
25243	Vielha e Mijaran	5.636	249	683	6
25245	Vilaller	696	23	228	0
25247	Vilamòs	202	4	81	0
25250	Vilanova de Meià	420	15	373	0
25901	Vall de Cardós	422	22	282	0
25903	Guingueta d'Àneu (La)	356	7	132	0
25904	Castell de Mur	182	2	136	0
25906	Valls d'Aguilar (Les)	304	1	153	0
25908	Fígols i Alinyà	282	3	154	0
25909	Vansa i Fórnols (La)	219	2	113	0
25910	Josa i Tuixén	141	6	166	0
25913	Riu de Cerdanya	111	1	76	0

CENTROS DE DIFUSIÓN

Centros Oficiales RGE	43
Centros Oficiales SFN67, SFN68, SFN69	11
Centros Oficiales AUT	43
Centros Oficiales RGE2	11
Centros Oficiales MPE1, MPE2, MPE3	11
Centros extensión de cobertura RGE	58
Centros extensión de cobertura SFN67, SFN68, SFN69	87
Demarcaciones TDT-local	2

LISTADO DE CENTROS OFICIALES

Centro	Emisiones			
ALINS_TRD	RGE			
ALT ANEU	RGE			
AREN	RGE			
BAGERGUE_TRD	RGE			
BAUSEN_RTV	RGE			
BONESTARRE	RGE			
BOSSOST_TRD	RGE	SFN67, SFN68, SFN69	RGE2	MPE1, MPE2, MPE3
CENTRAL CABDELLA_RTV	RGE			
COLL NARGO II	RGE			
COMIOLS	RGE			
DAS	RGE	SFN67, SFN68, SFN69	RGE2	MPE1, MPE2, MPE3
ESCALO	RGE			
ESPOT	RGE			
ESTERRI CARDOS	RGE			
FIGOLS I ALINYA	RGE			
GREIXER	RGE			
GUARDIA DE TREMP	RGE	SFN67, SFN68, SFN69	RGE2	MPE1, MPE2, MPE3
LLADORRE	RGE			
MARTINET_TRD	RGE			
MOLINA II_RTV	RGE			
MONTCAUBO	RGE			
OLIANA II_TRD	RGE	SFN67, SFN68, SFN69	RGE2	MPE1, MPE2, MPE3
ORGANYA_RTV	RGE	SFN67, SFN68, SFN69	RGE2	MPE1, MPE2, MPE3
PEDRA I COMA	RGE			
POBLA DE SEGUR_RTV	RGE	SFN67, SFN68, SFN69	RGE2	MPE1, MPE2, MPE3
PONT DE SUERT_TRD	RGE	SFN67, SFN68, SFN69	RGE2	MPE1, MPE2, MPE3
RIALP	RGE			
SANT LLORENC MORUNYS_RTV	RGE			
SOLSONA II_RTV	RGE	SFN67, SFN68, SFN69	RGE2	MPE1, MPE2, MPE3
SOPEIRA	RGE			
SORIGUERA	RGE			
TAULL	RGE			
TIRVIA	RGE			
TORA_RTV	RGE	SFN67, SFN68, SFN69	RGE2	MPE1, MPE2, MPE3
TORNAFORT	RGE	SFN67, SFN68, SFN69	RGE2	MPE1, MPE2, MPE3
TORRE DE CABDELLA_RTV	RGE			
UNARRE	RGE			
VALL BOI	RGE			
VAQUEIRA BERET_RTV	RGE			
VIELHA_TRD	RGE	SFN67, SFN68, SFN69	RGE2	MPE1, MPE2, MPE3
VILAC	RGE			
VILALLER_TRD	RGE			
VILANOVA MEIA_RTV	RGE			

COBERTURA

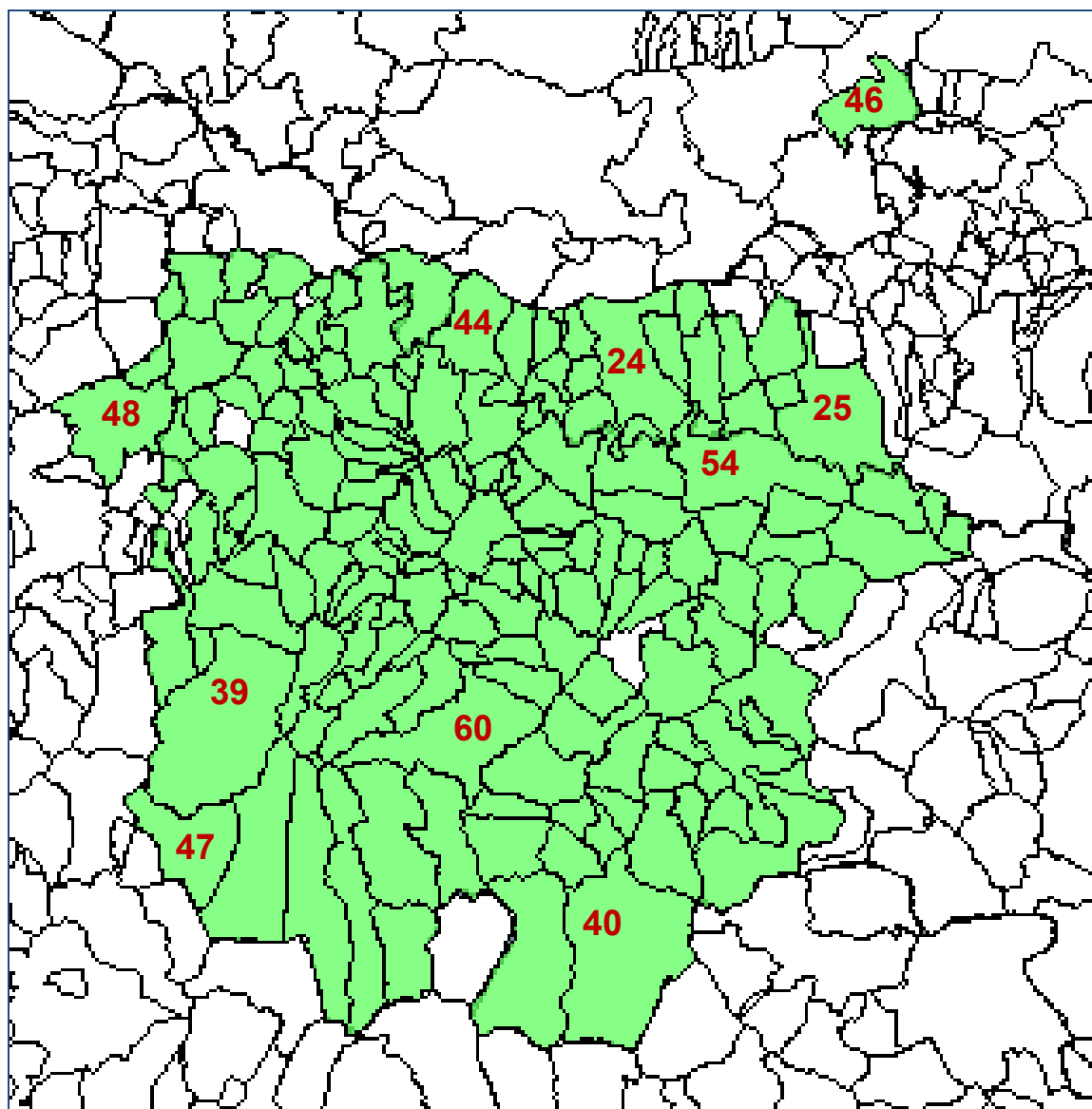
Oficial RGE	93,15%
Oficial SFN67, SFN68, SFN69	78,02%
Oficial AUT*	98,00%
Oficial RGE2	78,02%
Oficial MPE1, MPE2, MPE3	78,02%
Extensión RGE	4,50%
Extensión SFN67, SFN68, SFN69	19,37%
Número de receptores TDT-SAT	182

*Cobertura de la Comunidad Autónoma

PLAN DE ACTUACIÓN

Año de inicio migración	2013
Periodo de simulcast [meses]	12

ÁREA GEOGRÁFICA: LOGROÑO



DATOS GENERALES DEL AG

NºMunicipios	156
Habitantes	261.189
Edificios con instalación comunitaria	9.620
Viviendas Unifamiliares	37.970
Empresas Instaladoras registradas Mityc	106

LISTADO DE MUNICIPIOS AFECTADOS

CÓDIGO	MUNICIPIO	HABITANTES	EDIFICIOS CON INSTALACIÓN COMUNITARIA	VIVIENDAS UNIFAMILIARES	EMPRESAS INSTALADORAS REGISTRADAS
01011	Baños de Ebro/Mañueta	329	1	200	0
01019	Kripan	195	3	120	0
01022	Elciego	1.051	44	369	0
01023	Elvillar/Bilar	367	2	215	0
01028	Labastida/Bastida	1.471	105	945	0
01031	Laguardia	1.512	95	625	2
01032	Lanciego/Lantziego	696	28	316	0
01033	Lapuebla de Labarca	866	38	299	0
01034	Leza	236	7	157	0
01039	Moreda de Álava	249	3	150	0
01041	Navaridas	211	4	124	0
01043	Oyón-Oion	3.246	130	463	1
01052	Samaniego	329	1	179	0
01056	Harana/Valle de Arana	296	0	170	0
01057	Villabuena de Álava/Eskuernaga	316	7	199	0
01060	Yécora/Iekora	286	3	177	0
09013	Altable	64	0	47	0
09082	Castildelgado	56	0	49	0
09098	Cerezo de Río Tirón	630	40	473	0
09178	Ibrillos	68	0	66	0
26001	Ábalos	369	4	211	0
26002	Agoncillo	1.102	24	398	0
26004	Ajamil de Cameros	61	0	58	0
26005	Albelda de Iregua	3.291	114	600	1
26006	Alberite	2.676	96	550	0
26009	Alesanco	509	8	459	0
26010	Alesón	116	0	69	0
26012	Almarza de Cameros	25	0	49	0
26013	Anguciana	510	42	416	0
26014	Anguiano	540	25	460	0
26015	Arenzana de Abajo	292	3	232	0
26016	Arenzana de Arriba	36	0	46	0
26019	Arrúbal	487	4	174	1
26022	Azofra	263	4	246	0
26023	Badarán	626	17	406	0
26024	Bañares	321	2	269	0
26025	Baños de Rioja	83	1	106	0
26026	Baños de Río Tobía	1.727	75	438	4
26027	Berceo	184	4	172	0
26030	Bezares	17	0	34	0

CÓDIGO	MUNICIPIO	HABITANTES	EDIFICIOS CON INSTALACIÓN COMUNITARIA	VIVIENDAS UNIFAMILIARES	EMPRESAS INSTALADORAS REGISTRADAS
26031	Bobadilla	128	3	86	0
26032	Brieva de Cameros	58	2	116	0
26033	Briñas	252	9	132	0
26034	Briones	867	60	508	0
26035	Cabezón de Cameros	24	0	43	0
26037	Camprovín	169	2	168	0
26038	Canales de la Sierra	72	2	178	0
26039	Canillas de Río Tuerto	43	1	83	0
26040	Cañas	93	1	76	0
26041	Cárdenas	178	2	137	0
26042	Casalarreina	1.373	95	640	1
26043	Castañares de Rioja	533	32	334	0
26044	Castroviejo	57	0	61	0
26045	Cellorigo	13	0	39	0
26046	Cenicero	2.119	167	624	1
26048	Cidamón	37	1	21	0
26049	Cihuri	215	12	183	0
26050	Cirueña	137	0	102	0
26051	Clavijo	280	1	156	0
26052	Cordovín	189	1	132	0
26055	Corporales	35	0	70	0
26056	Cuzcurrita de Río Tirón	554	16	403	0
26057	Daroca de Rioja	59	1	54	0
26059	Entrena	1.490	39	366	1
26060	Estollo	96	0	113	0
26061	Ezcaray	2.098	306	621	2
26062	Foncea	109	0	88	0
26063	Fonzaleche	147	2	204	0
26064	Fuenmayor	3.219	145	465	1
26065	Galbárruli	64	1	69	0
26067	Gallinero de Cameros	26	1	65	0
26068	Gimileo	171	5	49	0
26069	Grañón	315	1	394	0
26071	Haro	11.960	723	724	9
26074	Hervías	153	0	201	0
26075	Hormilla	453	8	284	1
26076	Hormilleja	170	0	118	0
26077	Hornillos de Cameros	13	0	29	0
26078	Hornos de Moncalvillo	96	0	92	0
26079	Huércanos	927	28	465	0

CÓDIGO	MUNICIPIO	HABITANTES	EDIFICIOS CON INSTALACIÓN COMUNITARIA	VIVIENDAS UNIFAMILIARES	EMPRESAS INSTALADORAS REGISTRADAS
26081	Jalón de Cameros	29	0	37	0
26082	Laguna de Cameros	139	5	142	0
26084	Lardero	8.118	152	1.143	3
26086	Ledesma de la Cogolla	21	0	48	0
26087	Leiva	292	10	197	0
26089	Logroño	152.650	4.975	1.563	55
26091	Lumbreras	164	9	214	0
26092	Manjarrés	152	0	90	0
26093	Mansilla de la Sierra	65	0	62	0
26094	Manzanares de Rioja	106	0	101	0
26095	Matute	146	0	179	0
26096	Medrano	302	2	134	0
26099	Murillo de Río Leza	1.828	74	643	2
26101	Muro en Cameros	36	0	66	0
26102	Nájera	8.404	436	556	4
26103	Nalda	1.044	38	429	0
26105	Navarrete	2.856	102	664	2
26106	Nestares	77	1	57	0
26107	Nieva de Cameros	103	6	192	0
26109	Ochánduri	84	0	119	0
26110	Ojacastro	209	3	198	0
26111	Ollauri	319	8	225	0
26112	Ortigosa de Cameros	287	8	270	0
26113	Pazuengos	38	0	54	0
26114	Pedroso	99	1	107	0
26115	Pinillos	16	0	26	0
26118	Pradillo	68	5	122	0
26121	Rabanera	36	1	49	0
26122	Rasillo de Cameros (El)	150	5	147	0
26124	Ribafrecha	998	40	792	0
26127	Rodezno	321	10	187	0
26128	Sajazarra	137	5	146	0
26129	San Asensio	1.239	49	670	0
26130	San Millán de la Cogolla	278	3	200	0
26131	San Millán de Yécora	61	0	44	0
26132	San Román de Cameros	168	6	145	0
26134	Santa Coloma	133	1	129	0
26138	Santo Domingo de la Calzada	6.737	469	799	7
26139	San Torcuato	72	1	99	0

CÓDIGO	MUNICIPIO	HABITANTES	EDIFICIOS CON INSTALACIÓN COMUNITARIA	VIVIENDAS UNIFAMILIARES	EMPRESAS INSTALADORAS REGISTRADAS
26140	Santurde de Rioja	341	5	241	0
26141	Santurdejo	157	2	173	0
26142	San Vicente de la Sonsierra	1.133	56	660	2
26143	Sojuela	227	1	71	0
26144	Sorzano	274	3	212	0
26145	Sotés	295	2	154	0
26146	Soto en Cameros	145	6	227	0
26147	Terroba	40	3	52	0
26148	Tirgo	232	2	185	0
26149	Tobía	80	0	56	0
26150	Tormantos	157	3	191	0
26151	Torrecilla en Cameros	520	40	334	0
26152	Torrecilla sobre Alesanco	44	0	83	0
26153	Torre en Cameros	12	1	24	0
26154	Torrementalbo	15	0	14	0
26155	Treviana	197	2	280	0
26157	Tricio	402	12	311	0
26160	Uruñuela	941	26	473	1
26162	Valgañón	135	11	149	0
26163	Ventosa	173	0	98	0
26164	Ventrosa	59	1	199	0
26165	Viguera	436	24	266	0
26166	Villalba de Rioja	154	3	111	0
26167	Villalobar de Rioja	61	0	111	0
26168	Villamediana de Iregua	6.723	180	722	1
26169	Villanueva de Cameros	105	3	133	0
26171	Villar de Torre	269	1	182	0
26172	Villarejo	35	0	39	0
26174	Villarta-Quintana	144	1	154	0
26175	Villavelayo	65	2	108	0
26176	Villaverde de Rioja	76	1	80	0
26177	Villoslada de Cameros	362	15	219	0
26178	Viniegra de Abajo	104	1	181	0
26179	Viniegra de Arriba	47	0	132	0
26180	Zarratón	323	3	171	0
26183	Zorraquín	86	5	97	0
31251	Viana	3.937	165	603	4

CENTROS DE DIFUSIÓN

Centros Oficiales RGE	30
Centros Oficiales SFN67, SFN68, SFN69	3
Centros Oficiales AUT	30
Centros Oficiales RGE2	3
Centros Oficiales MPE1, MPE2, MPE3	3
Centros extensión de cobertura RGE	10
Centros extensión de cobertura SFN67, SFN68, SFN69	33
Demarcaciones TDT-local	2

LISTADO DE CENTROS OFICIALES

Centro	Emisiones			
	RGE	SFN67, SFN68, SFN69	RGE2	MPE1, MPE2, MPE3
AJAMIL	RGE			
ANGUIANO	RGE			
BAÑOS DE RIO TOBIA		SFN67, SFN68, SFN69	RGE2	MPE1, MPE2, MPE3
BRIEVA DE CAMEROS	RGE			
CANALES DE LA SIERRA	RGE			
CERROYERA	RGE			
CUZCURRITA DEL RIO TIRON	RGE			
EZCARAY	RGE	SFN67, SFN68, SFN69	RGE2	MPE1, MPE2, MPE3
GALLINERO DE CAMEROS	RGE			
JALON DE CAMEROS	RGE			
LAGUNA DE CAMEROS	RGE			
LOGROÑO	RGE	SFN67, SFN68, SFN69	RGE2	MPE1, MPE2, MPE3
LUMBRERAS	RGE			
MATUTE	RGE			
MURILLO DE RIO LEZA	RGE			
NIEVA DE CAMEROS	RGE			
ORTIGOSA	RGE			
PINILLOS	RGE			
POSADAS	RGE			
RIBAFRECHA	RGE			
SAN ANDRES-RIOJA	RGE			
SAN LEON	RGE			
SAN MILLAN DE YECORA	RGE			
SAN ROMAN DE CAMEROS	RGE			
SANTURDEJO	RGE			
SOTO EN CAMEROS	RGE			
TERROBA	RGE			
TORRECILLA EN CAMEROS	RGE			
URDANTA	RGE			
VILLOSLADA DE CAMEROS II	RGE			
VINIEGRA	RGE			

COBERTURA

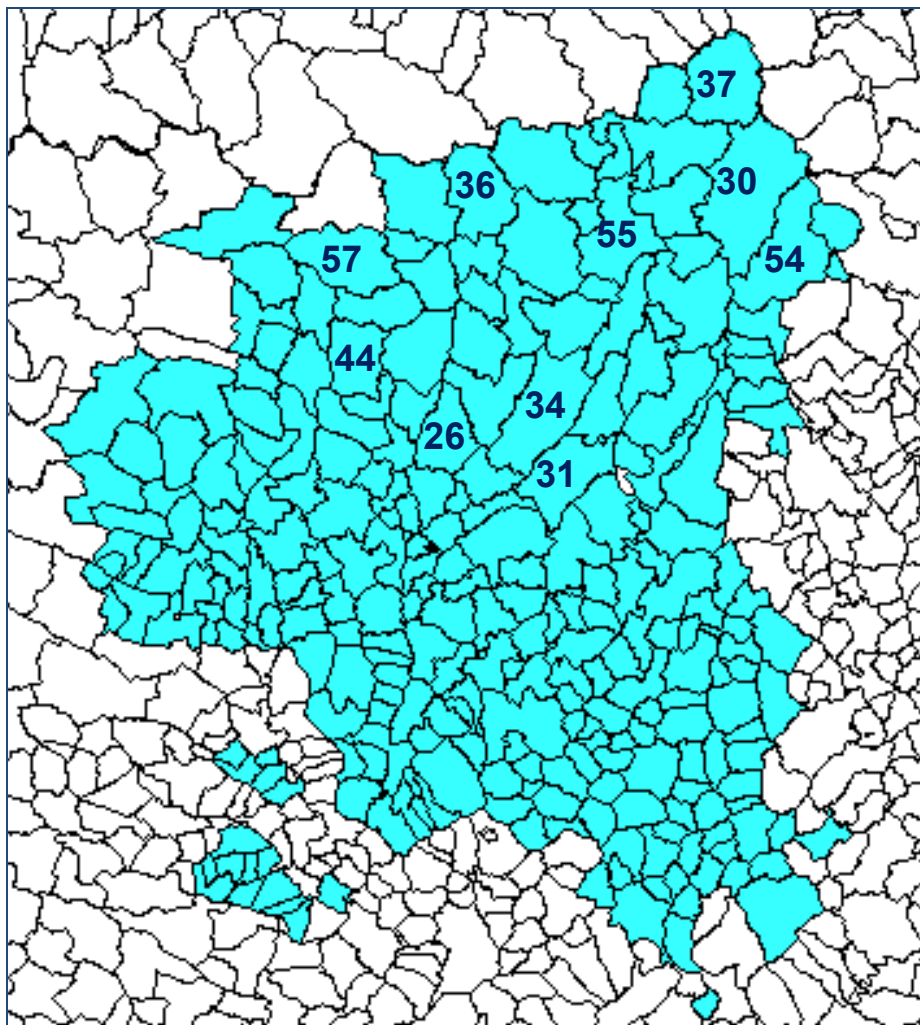
Oficial RGE	99,39%
Oficial SFN67, SFN68, SFN69	96,07%
Oficial AUT*	98,00%
Oficial RGE2	96,07%
Oficial MPE1, MPE2, MPE3	96,07%
Extensión RGE	0,10%
Extensión SFN67, SFN68, SFN69	3,23%
Número de receptores TDT-SAT	635

*Cobertura de la Comunidad Autónoma

PLAN DE ACTUACIÓN

Año de inicio migración	2013
Periodo de simulcast [meses]	9

ÁREA GEOGRÁFICA: MATADEÓN



DATOS GENERALES DEL AG

NºMunicipios	246
Habitantes	375.262
Edificios con instalación comunitaria	11.801
Viviendas Unifamiliares	115.776
Empresas Instaladoras registradas Mityc	146

LISTADO DE MUNICIPIOS AFECTADOS

CÓDIGO	MUNICIPIO	HABITANTES	EDIFICIOS CON INSTALACIÓN COMUNITARIA	VIVIENDAS UNIFAMILIARES	EMPRESAS INSTALADORAS REGISTRADAS
24001	Acebedo	264	1	211	0
24002	Algadefe	315	1	218	0
24004	Almanza	609	10	540	0
24005	Antigua (La)	483	0	437	0
24006	Ardón	613	3	492	0
24008	Astorga	12.015	707	2.265	7
24010	Bañeza (La)	11.050	562	2.330	7
24012	Barrios de Luna (Los)	309	2	187	0
24015	Benavides	2.838	61	1.532	2
24017	Bercianos del Páramo	713	0	498	0
24018	Bercianos del Real Camino	202	0	198	0
24020	Boca de Huérgano	531	11	540	0
24021	Boñar	2.085	72	1.154	0
24023	Brazuelo	321	0	455	0
24024	Burgo Ranero (El)	841	3	754	0
24025	Burón	358	0	257	0
24026	Bustillo del Páramo	1.484	2	1.196	1
24028	Cabrerros del Río	481	1	298	0
24031	Calzada del Coto	260	0	190	0
24032	Campazas	154	0	123	0
24033	Campo de Villavidel	227	0	199	0
24037	Cármenes	397	5	514	0
24039	Carrizo	2.537	94	1.197	0
24040	Carrocera	555	14	503	0
24042	Castilfalé	91	0	43	0
24044	Castriello de la Valduerna	190	0	227	1
24050	Castroterra de Valmadrigal	124	0	114	0
24051	Cea	530	1	669	1
24052	Cebanico	195	1	177	0
24054	Cimanes de la Vega	569	2	386	0
24055	Cimanes del Tejar	825	9	676	0
24056	Cistierna	3.720	110	1.237	3
24058	Corbillos de los Oteros	247	0	268	0
24060	Crémenes	660	10	677	0
24061	Cuadros	1.980	13	1.259	0
24062	Cubillas de los Oteros	167	0	176	0
24063	Cubillas de Rueda	501	0	456	0
24065	Chozas de Abajo	2.424	1	1.000	1
24066	Destriana	615	0	510	0

CÓDIGO	MUNICIPIO	HABITANTES	EDIFICIOS CON INSTALACIÓN COMUNITARIA	VIVIENDAS UNIFAMILIARES	EMPRESAS INSTALADORAS REGISTRADAS
24068	Ercina (La)	561	6	434	0
24069	Escobar de Campos	56	0	38	0
24073	Fresno de la Vega	629	1	421	0
24074	Fuentes de Carbajal	121	1	125	0
24076	Garrafe de Torío	1.267	4	1.099	0
24077	Gordaliza del Pino	304	0	226	0
24078	Gordoncillo	499	1	411	0
24079	Gradefes	1.076	7	1.222	0
24080	Grajal de Campos	246	0	180	0
24081	Gusendos de los Oteros	139	0	209	0
24082	Hospital de Órbigo	1.031	34	594	0
24084	Izagre	214	0	264	0
24086	Joarilla de las Matas	366	0	314	0
24087	Laguna Dalga	741	2	447	0
24088	Laguna de Negrillos	1.164	20	812	1
24089	León	134.012	6.044	5.298	49
24092	Llamas de la Ribera	970	4	791	0
24093	Magaz de Cepeda	412	2	494	0
24094	Mansilla de las Mulas	1.913	102	802	2
24095	Mansilla Mayor	351	0	262	0
24096	Maraña	147	0	109	0
24097	Matadeón de los Oteros	285	0	206	0
24098	Matallana de Torío	1.435	33	862	0
24099	Matanza	242	0	310	0
24104	Omañas (Las)	314	2	364	0
24105	Onzonilla	1.749	4	599	0
24106	Oseja de Sajambre	275	2	302	0
24107	Pajares de los Oteros	350	0	276	0
24108	Palacios de la Valduerna	452	2	378	0
24113	Pobladura de Pelayo García	457	1	299	0
24114	Pola de Gordón (La)	3.969	198	2.158	4
24116	Posada de Valdeón	487	5	358	0
24118	Prado de la Guzpeña	131	0	99	0
24120	Prioro	418	1	450	0
24121	Puebla de Lillo	682	19	495	1
24123	Quintana del Castillo	909	5	874	0
24127	Regueras de Arriba	339	0	217	0
24129	Reyero	127	0	126	0

CÓDIGO	MUNICIPIO	HABITANTES	EDIFICIOS CON INSTALACIÓN COMUNITARIA	VIVIENDAS UNIFAMILIARES	EMPRESAS INSTALADORAS REGISTRADAS
24130	Riaño	532	46	183	0
24131	Riego de la Vega	924	1	531	0
24133	Rioseco de Tapia	419	0	451	0
24134	Robla (La)	4.606	177	1.201	1
24137	Sabero	1.406	74	617	0
24139	Sahagún	2.817	79	1.345	2
24142	San Andrés del Rabanedo	31.306	1.090	4.347	14
24144	San Cristóbal de la Polantera	866	1	694	0
24148	San Justo de la Vega	2.054	3	1.044	2
24149	San Millán de los Caballeros	188	0	110	0
24150	San Pedro Bercianos	292	0	234	0
24151	Santa Colomba de Curueño	564	2	472	0
24153	Santa Cristina de Valmadrigal	309	0	202	0
24155	Santa María de la Isla	573	1	359	0
24156	Santa María del Monte de Cea	279	0	432	0
24157	Santa María del Páramo	3.179	134	969	3
24158	Santa María de Ordás	329	0	402	0
24159	Santa Marina del Rey	2.169	14	1.242	1
24160	Santas Martas	898	1	795	0
24161	Santiago Millas	347	0	334	0
24162	Santovenia de la Valdoncina	1.969	10	625	0
24163	Sariegos	4.416	8	1.510	0
24164	Sena de Luna	397	1	343	0
24166	Soto de la Vega	1.785	4	1.208	2
24167	Soto y Amío	938	20	642	1
24168	Toral de los Guzmanes	603	1	334	0
24173	Turcia	1.152	3	769	0
24174	Urdiales del Páramo	576	4	414	0
24175	Valdefresno	2.056	2	1.199	2
24176	Valdefuentes del Páramo	377	0	187	1
24177	Valdelugeros	458	1	400	0
24178	Valdemora	85	0	90	0
24179	Valdepiélagos	405	1	503	0
24180	Valdepolo	1.312	8	977	0

CÓDIGO	MUNICIPIO	HABITANTES	EDIFICIOS CON INSTALACIÓN COMUNITARIA	VIVIENDAS UNIFAMILIARES	EMPRESAS INSTALADORAS REGISTRADAS
24181	Valderas	2.014	43	1.037	1
24182	Valderrey	502	0	542	0
24183	Valderrueda	1.004	7	596	0
24185	Val de San Lorenzo	584	1	375	1
24187	Valdevimbre	1.063	6	942	0
24188	Valencia de Don Juan	5.079	245	1.439	3
24189	Valverde de la Virgen	6.581	148	1.286	4
24190	Valverde-Enrique	195	1	157	0
24191	Vallecillo	130	0	148	0
24193	Vecilla (La)	441	12	499	1
24194	Vegacervera	356	0	315	0
24197	Vega de Infanzones	911	2	488	0
24199	Vegaquemada	469	2	709	0
24201	Vegas del Condado	1.240	1	821	0
24203	Villabraz	125	1	159	0
24205	Villadangos del Páramo	1.165	4	574	0
24207	Villademor de la Vega	395	1	302	0
24210	Villagatón	648	12	784	1
24211	Villamandos	333	2	358	0
24212	Villamañán	1.282	33	957	0
24213	Villamartín de Don Sancho	152	3	172	0
24214	Villamejil	800	1	749	0
24215	Villamol	193	0	240	0
24216	Villamontán de la Valduerna	893	0	685	0
24217	Villamoratiel de las Matas	160	0	169	0
24218	Villanueva de las Manzanas	545	3	505	0
24219	Villaobispo de Otero	651	2	401	0
24221	Villaquejida	984	8	662	0
24222	Villaquilambre	17.631	655	2.277	8
24223	Villarejo de Órbigo	3.244	84	1.405	3
24224	Villares de Órbigo	732	0	653	0
24225	Villasabariego	1.228	12	922	0
24226	Villaselán	245	0	237	0
24227	Villaturiel	1.887	7	926	1
24228	Villazala	829	0	650	0
24229	Villazanzo de Valderaduey	537	0	581	0
24230	Zotes del Páramo	491	0	420	0
24902	Villaornate y Castro	400	0	317	0
34001	Abarca de Campos	38	0	31	0

CÓDIGO	MUNICIPIO	HABITANTES	EDIFICIOS CON INSTALACIÓN COMUNITARIA	VIVIENDAS UNIFAMILIARES	EMPRESAS INSTALADORAS REGISTRADAS
34010	Ampudia	609	2	467	0
34019	Autillo de Campos	155	0	110	0
34024	Baquerín de Campos	35	0	21	0
34031	Belmonte de Campos	32	0	15	0
34033	Boada de Campos	22	0	14	0
34035	Boadilla de Rioseco	134	0	188	0
34045	Capillas	94	0	64	1
34048	Castil de Vela	71	0	40	0
34053	Castromocho	249	0	167	0
34055	Cervatos de la Cueva	316	0	291	0
34059	Cisneros	504	0	350	0
34072	Frechilla	197	1	189	0
34073	Fresno del Río	194	0	144	0
34080	Guardo	7.297	270	1.232	4
34081	Guaza de Campos	61	0	82	0
34091	Lagartos	146	0	89	0
34094	Ledigos	76	0	79	0
34100	Mantinos	145	0	106	0
34103	Mazuecos de Valdeginate	114	0	94	0
34106	Meneses de Campos	126	0	139	0
34109	Moratinos	69	0	58	0
34129	Pino del Río	220	0	230	0
34131	Población de Arroyo	74	0	68	0
34137	Pozo de Urama	32	0	38	0
34165	San Román de la Cuba	98	0	87	0
34184	Torremormojón	53	0	65	0
34185	Triollo	70	1	57	0
34199	Velilla del Río Carrión	1.520	52	676	0
34204	Villacidaler	57	0	59	0
34206	Villada	1.087	23	530	0
34214	Villalba de Guardo	207	0	166	0
34216	Villalcón	70	0	90	0
34220	Villamartín de Campos	178	0	96	0
34232	Villarramiel	933	8	600	2
34240	Villerías de Campos	113	0	41	0
34902	Valle del Retortillo	174	0	141	0
47015	Becilla de Valderaduey	321	0	241	0
47019	Berrueces	117	0	104	0
47024	Bolaños de Campos	361	2	191	0

CÓDIGO	MUNICIPIO	HABITANTES	EDIFICIOS CON INSTALACIÓN COMUNITARIA	VIVIENDAS UNIFAMILIARES	EMPRESAS INSTALADORAS REGISTRADAS
47026	Bustillo de Chaves	89	0	40	0
47028	Cabezón de Valderaduey	38	0	24	0
47040	Castrobol	78	0	97	0
47046	Castroponce	169	0	133	0
47048	Ceinos de Campos	267	2	170	0
47058	Cuenca de Campos	254	0	193	0
47064	Fontihoyuelo	36	0	39	0
47070	Gatón de Campos	39	0	71	0
47073	Herrín de Campos	154	0	135	0
47084	Mayorga	1.963	20	910	1
47086	Medina de Rioseco	5.042	173	1.042	5
47088	Melgar de Abajo	145	0	182	0
47089	Melgar de Arriba	228	0	224	0
47091	Monasterio de Vega	106	0	91	0
47094	Moral de la Reina	197	0	113	0
47109	Palazuelo de Vedija	237	0	183	0
47134	Roales de Campos	209	0	201	0
47140	Saelices de Mayorga	141	0	130	0
47153	Santervás de Campos	141	0	175	0
47162	Tamariz de Campos	94	2	75	0
47176	Unión de Campos (La)	268	0	223	0
47177	Urones de Castroponce	123	0	89	0
47181	Valdenebro de los Valles	220	0	192	0
47183	Valdunquillo	173	0	189	0
47187	Vega de Ruiponce	117	0	145	0
47196	Villabaruz de Campos	45	0	46	0
47198	Villacarralón	81	0	86	0
47199	Villacid de Campos	103	0	130	0
47203	Villafrades de Campos	91	0	107	0
47208	Villagómez la Nueva	71	0	81	0
47209	Villalán de Campos	51	0	42	0
47211	Villalba de la Loma	57	0	52	0
47214	Villalón de Campos	1.911	33	901	0
47219	Villanueva de la Condesa	73	0	20	0
47222	Villanueva de San Mancio	113	0	50	0
47229	Villavicencio de los Caballeros	255	0	221	0
49015	Arrabalde	289	0	260	0

CÓDIGO	MUNICIPIO	HABITANTES	EDIFICIOS CON INSTALACIÓN COMUNITARIA	VIVIENDAS UNIFAMILIARES	EMPRESAS INSTALADORAS REGISTRADAS
49025	Bretó	191	2	170	0
49026	Bretocino	254	0	188	0
49029	Burganes de Valverde	788	0	354	0
49052	Coomonte	240	0	181	0
49078	Friera de Valverde	233	0	162	0
49082	Fuentes de Ropel	505	0	352	0
49113	Matilla de Arzón	206	1	143	0
49117	Micereces de Tera	553	0	434	0
49128	Morales de Rey	661	0	346	0
49130	Morales de Valverde	237	0	153	0
49137	Navianos de Valverde	217	0	109	0
49167	Pública de Valverde	252	0	235	0
49187	San Cristóbal de Entreviñas	1.560	2	718	0
49192	San Miguel del Valle	182	0	221	0
49203	Santa María de la Vega	400	1	226	0
49204	Santa María de Valverde	85	0	74	0
49229	Valdescorriel	163	1	151	1
49243	Villaferrueña	127	0	127	0
49271	Villaveza del Agua	241	0	132	0
49272	Villaveza de Valverde	105	0	76	0

CENTROS DE DIFUSIÓN

Centros Oficiales RGE	39
Centros Oficiales SFN67, SFN68, SFN69	16
Centros Oficiales AUT	39
Centros Oficiales RGE2	16
Centros Oficiales MPE1, MPE2, MPE3	16
Centros extensión de cobertura RGE	37
Centros extensión de cobertura SFN67, SFN68, SFN69	61
Demarcaciones TDT-local	2

LISTADO DE CENTROS OFICIALES

Centro	Emisiones			
ACEBEDO	RGE			
ALMANZA	RGE			
ASTORGA II	RGE	SFN67, SFN68, SFN69	RGE2	MPE1, MPE2, MPE3
BARRIOS DE LUNA	RGE	SFN67, SFN68, SFN69	RGE2	MPE1, MPE2, MPE3
BENAVIDES DE ORBIGO		SFN67, SFN68, SFN69	RGE2	MPE1, MPE2, MPE3
BOCA DE HUERGANO	RGE			
BOÑAR	RGE	SFN67, SFN68, SFN69	RGE2	MPE1, MPE2, MPE3
CAMPORREDONDO DE ALBA II	RGE			
CARMENES	RGE			
CISTIENA	RGE	SFN67, SFN68, SFN69	RGE2	MPE1, MPE2, MPE3
CREMENES	RGE			
CREMENES II	RGE			
ERCINA, LA	RGE			
FOLLEDO-BUIZA	RGE			
GERAS	RGE			
GUARDO	RGE	SFN67, SFN68, SFN69	RGE2	MPE1, MPE2, MPE3
LLOMBERA	RGE			
MATADEON	RGE	SFN67, SFN68, SFN69	RGE2	MPE1, MPE2, MPE3
MATALLANA DE TORIO	RGE			
MATALLANA DE TORIO II	RGE			
MEDINA DE RIOSECO	RGE	SFN67, SFN68, SFN69	RGE2	MPE1, MPE2, MPE3
OSEJA DE SAJAMBRE	RGE			
POLA DE GORDON, LA	RGE	SFN67, SFN68, SFN69	RGE2	MPE1, MPE2, MPE3
PORTILLO, EL	RGE	SFN67, SFN68, SFN69	RGE2	MPE1, MPE2, MPE3
POSADA DE VALDEON	RGE			
PRIORO	RGE			
PUEBLA DE LILLO (SAN ISIDRO)	RGE			
PUEBLA DE LILLO II	RGE			
RIAÑO	RGE			
ROBLA, LA	RGE	SFN67, SFN68, SFN69	RGE2	MPE1, MPE2, MPE3
SABERO	RGE	SFN67, SFN68, SFN69	RGE2	MPE1, MPE2, MPE3
SANTA LUCIA	RGE	SFN67, SFN68, SFN69	RGE2	MPE1, MPE2, MPE3
UCEDO	RGE	SFN67, SFN68, SFN69	RGE2	MPE1, MPE2, MPE3
VALDEPIELAGO	RGE			
VALDERRUEDA	RGE			
VEGA DE GORDON	RGE			
VEGACERVERA	RGE			
VELILLA DEL RIO CARRION	RGE	SFN67, SFN68, SFN69	RGE2	MPE1, MPE2, MPE3
VILLADA	RGE			
VILLALON DE CAMPOS	RGE	SFN67, SFN68, SFN69	RGE2	MPE1, MPE2, MPE3

COBERTURA

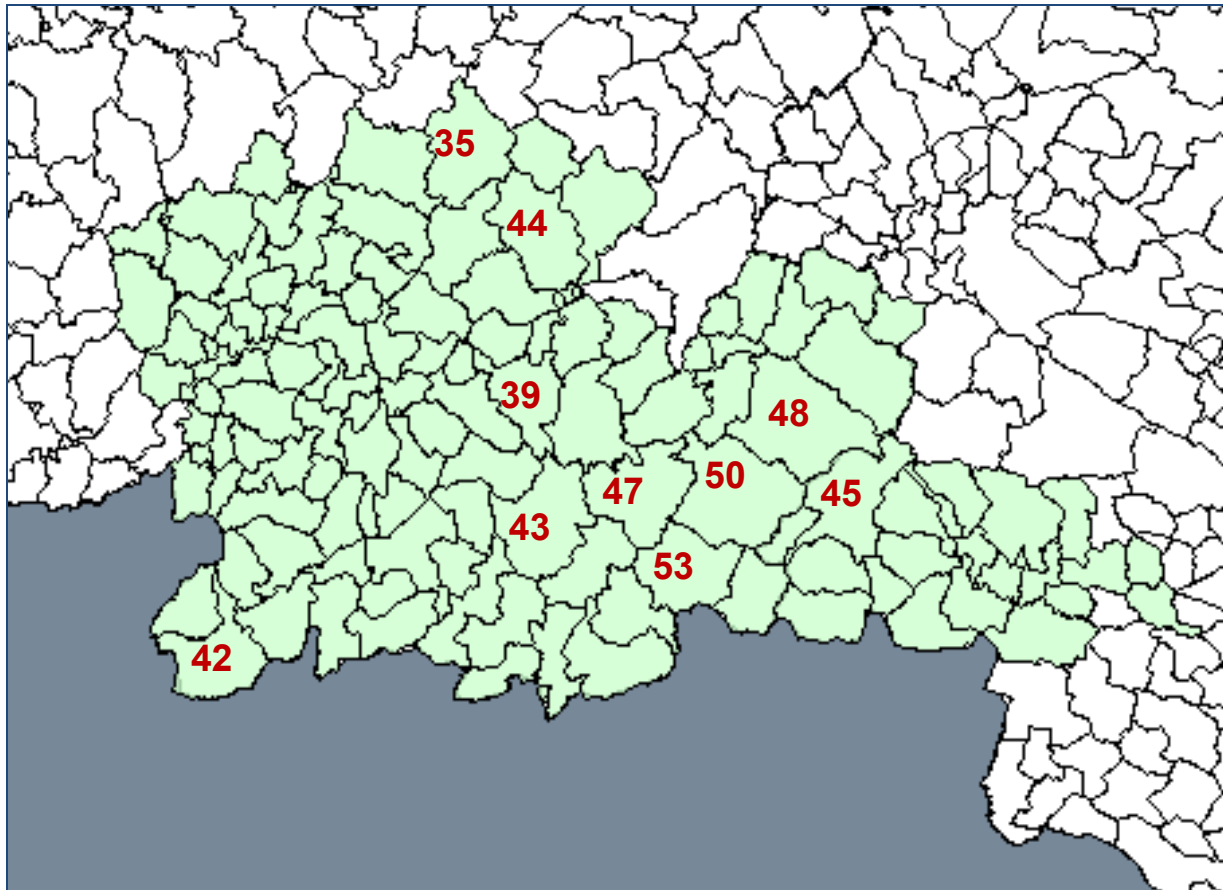
Oficial RGE	96,82%
Oficial SFN67, SFN68, SFN69	93,29%
Oficial AUT*	98,00%
Oficial RGE2	93,29%
Oficial MPE1, MPE2, MPE3	93,29%
Extensión RGE	1,90%
Extensión SFN67, SFN68, SFN69	5,32%
Número de receptores TDT-SAT	1298

*Cobertura de la Comunidad Autónoma

PLAN DE ACTUACIÓN

Año de inicio migración	2013
Periodo de simulcast [meses]	9

ÁREA GEOGRÁFICA: MEDA



DATOS GENERALES DEL AG

NºMunicipios	123
Habitantes	391.942
Edificios con instalación comunitaria	11.259
Viviendas Unifamiliares	150.133
Empresas Instaladoras registradas Mityc	132

LISTADO DE MUNICIPIOS AFECTADOS

CÓDIGO	MUNICIPIO	HABITANTES	EDIFICIOS CON INSTALACIÓN COMUNITARIA	VIVIENDAS UNIFAMILIARES	EMPRESAS INSTALADORAS REGISTRADAS
24122	Puente de Domingo Flórez	1.697	31	956	0
27008	Bóveda	1.650	10	978	1
27009	Carballedo	2.664	23	1.466	0
27016	Chantada	8.951	304	3.220	6
27031	Monforte de Lemos	19.638	894	5.659	10
27041	Pantón	2.938	10	1.856	0
27047	Pobra do Brollón (A)	2.066	8	1.276	0
27058	Saviñao (O)	4.460	72	2.295	1
27059	Sober	2.599	12	1.904	0
32001	Allariz	5.910	129	2.959	3
32002	Amoeiro	2.300	1	1.092	1
32003	Arnoia (A)	1.091	2	667	0
32004	Avión	2.561	6	1.473	0
32005	Baltar	1.114	7	933	0
32006	Bande	2.083	42	1.458	0
32007	Baños de Molgas	1.807	12	1.567	1
32008	Barbadás	9.468	244	1.621	2
32009	Barco de Valdeorras (O)	14.134	582	2.332	7
32010	Beade	515	0	349	0
32011	Beariz	1.285	10	817	0
32012	Blancos (Os)	997	1	652	0
32013	Boborás	2.942	1	1.813	1
32014	Bola (A)	1.463	1	785	0
32015	Bolo (O)	1.117	2	1.139	0
32016	Calvos de Randín	1.065	3	826	0
32017	Carballeda de Valdeorras	1.866	20	954	0
32018	Carballeda de Avia	1.523	1	778	0
32019	Carballiño (O)	14.136	732	2.991	5
32020	Cartelle	3.344	9	2.049	2
32021	Castrelo do Val	1.199	3	725	0
32022	Castrelo de Miño	1.870	1	1.017	0
32023	Castro Caldelas	1.572	29	799	0
32024	Celanova	5.949	237	1.924	4
32025	Cenlle	1.396	13	1.109	0
32026	Coles	3.217	4	1.827	0
32027	Cortegada	1.330	20	744	0
32028	Cualedro	2.041	5	1.661	0
32029	Chandrexa de Queixa	639	0	535	0
32030	Entrimo	1.372	7	1.136	1
32031	Esgos	1.212	2	744	0

CÓDIGO	MUNICIPIO	HABITANTES	EDIFICIOS CON INSTALACIÓN COMUNITARIA	VIVIENDAS UNIFAMILIARES	EMPRESAS INSTALADORAS REGISTRADAS
32032	Xinzo de Limia	10.245	498	3.348	9
32033	Gomesende	968	0	522	0
32034	Gudiña (A)	1.562	22	849	0
32035	Irixo (O)	1.777	7	1.092	1
32036	Xunqueira de Ambía	1.733	13	1.365	0
32037	Xunqueira de Espadanedo	948	0	577	0
32038	Larouco	584	2	495	0
32039	Laza	1.570	9	1.394	0
32040	Leiro	1.833	23	1.118	0
32041	Lobeira	994	1	740	0
32042	Lobios	2.246	6	1.619	1
32043	Maceda	3.153	60	1.455	0
32044	Manzaneda	994	1	579	0
32045	Maside	3.062	27	1.441	0
32046	Melón	1.463	2	814	0
32047	Merca (A)	2.244	2	1.609	0
32048	Mezquita (A)	1.352	10	1.020	0
32049	Montederramo	961	1	574	0
32050	Monterrei	3.002	1	2.089	0
32051	Muíños	1.824	8	1.222	0
32052	Nogueira de Ramuín	2.432	13	2.033	1
32053	Oímbra	2.032	11	1.054	0
32054	Ourense	108.673	5.444	9.519	49
32055	Paderne de Allariz	1.604	0	865	2
32056	Padrenda	2.297	8	1.444	1
32057	Parada de Sil	670	0	436	0
32058	Pereiro de Aguiar (O)	6.134	7	3.000	0
32059	Peroxa (A)	2.227	7	1.336	0
32060	Petín	1.032	4	758	0
32061	Piñor	1.386	2	609	1
32062	Porqueira	1.079	0	1.260	0
32063	Pobra de Trives (A)	2.511	58	1.344	0
32064	Pontedeva	661	1	385	0
32065	Punxín	840	0	596	0
32066	Quintela de Leirado	751	1	450	1
32067	Rairiz de Veiga	1.673	0	1.066	1
32068	Ramirás	1.897	2	1.067	0
32069	Ribadavia	5.490	230	2.011	1
32070	San Xoán de Río	734	1	516	0
32071	Ríós	1.863	1	1.502	0
32072	Rúa (A)	4.754	259	1.511	1
32073	Rubiá	1.583	11	1.140	1
32074	San Amaro	1.287	2	706	0

CÓDIGO	MUNICIPIO	HABITANTES	EDIFICIOS CON INSTALACIÓN COMUNITARIA	VIVIENDAS UNIFAMILIARES	EMPRESAS INSTALADORAS REGISTRADAS
32075	San Cibrao das Viñas	4.441	27	2.290	3
32076	San Cristovo de Cea	2.692	4	1.332	0
32077	Sandiás	1.416	1	1.083	0
32078	Sarreaus	1.552	0	1.025	0
32079	Taboadela	1.691	12	1.128	1
32080	Teixeira (A)	447	0	284	0
32081	Toén	2.656	5	1.455	0
32082	Trasmiras	1.619	2	935	0
32083	Veiga (A)	1.075	17	1.586	1
32084	Verea	1.238	0	691	1
32085	Verín	14.633	670	3.331	8
32086	Viana do Bolo	3.323	113	2.352	1
32087	Vilamarín	2.175	1	917	0
32088	Vilamartín de Valdeorras	2.072	14	1.086	0
32089	Vilar de Barrio	1.645	7	1.036	0
32090	Vilar de Santos	970	3	538	0
32091	Vilardevós	2.256	6	2.177	1
32092	Vilariño de Conso	675	3	409	0
36016	Dozón	1.781	4	525	0
49017	Asturianos	260	0	372	0
49048	Cernadilla	159	0	145	0
49050	Cobrerros	609	4	1.101	0
49062	Espadañedo	158	0	166	0
49085	Galende	1.308	31	1.047	0
49094	Hermisende	313	0	340	0
49100	Lubián	362	1	382	0
49110	Manzanal de Arriba	412	0	451	0
49112	Manzanal de los Infantes	147	0	252	0
49143	Palacios de Sanabria	282	1	213	0
49145	Pedralba de la Pradería	298	0	316	0
49150	Peque	178	0	146	0
49154	Pías	157	1	106	0
49162	Porto	222	0	226	0
49166	Puebla de Sanabria	1.565	39	792	0
49174	Requejo	171	2	164	0
49177	Rionegro del Puente	305	1	196	0
49179	Robleda-Cervantes	453	21	539	1
49181	Rosinos de la Requejada	436	3	589	0
49189	San Justo	295	2	442	0
49224	Trefacio	189	2	352	0

CENTROS DE DIFUSIÓN

Centros Oficiales RGE	30
Centros Oficiales SFN67, SFN68, SFN69	22
Centros Oficiales AUT	30
Centros Oficiales RGE2	22
Centros Oficiales MPE1, MPE2, MPE3	22
Centros extensión de cobertura RGE	90
Centros extensión de cobertura SFN67, SFN68, SFN69	117
Demarcaciones TDT-local	6

LISTADO DE CENTROS OFICIALES

Centro	Emisiones			
	RGE	SFN67, SFN68, SFN69	RGE2	MPE1, MPE2, MPE3
A BOLA TVG	RGE			
ALLARIZ		SFN67, SFN68, SFN69	RGE2	MPE1, MPE2, MPE3
ASTURIANOS	RGE			
BANDE	RGE			
BANDE II		SFN67, SFN68, SFN69	RGE2	MPE1, MPE2, MPE3
BARCO DE VALDEORRAS	RGE	SFN67, SFN68, SFN69	RGE2	MPE1, MPE2, MPE3
CARBALLINO	RGE	SFN67, SFN68, SFN69	RGE2	MPE1, MPE2, MPE3
CEA		SFN67, SFN68, SFN69	RGE2	MPE1, MPE2, MPE3
CELANOVA		SFN67, SFN68, SFN69	RGE2	MPE1, MPE2, MPE3
CHANTADA	RGE			
CHANTADA II		SFN67, SFN68, SFN69	RGE2	MPE1, MPE2, MPE3
CHANTADA TVG	RGE			
GINZO DE LIMIA	RGE	SFN67, SFN68, SFN69	RGE2	MPE1, MPE2, MPE3
GUDIÑA, LA	RGE			
HERMISENDE	RGE			
IRIXO	RGE	SFN67, SFN68, SFN69	RGE2	MPE1, MPE2, MPE3
LOVIOS	RGE	SFN67, SFN68, SFN69	RGE2	MPE1, MPE2, MPE3
LOVIOS II	RGE			
LUBIAN	RGE			
MASIDE		SFN67, SFN68, SFN69	RGE2	MPE1, MPE2, MPE3
MEDA	RGE	SFN67, SFN68, SFN69	RGE2	MPE1, MPE2, MPE3
MONFORTE DE LEMOS	RGE	SFN67, SFN68, SFN69	RGE2	MPE1, MPE2, MPE3
ORENSE	RGE	SFN67, SFN68, SFN69	RGE2	MPE1, MPE2, MPE3
PIAS	RGE			
PORTO	RGE			
PUEBLA DE SANABRIA	RGE	SFN67, SFN68, SFN69	RGE2	MPE1, MPE2, MPE3
PUEBLA DE SANABRIA II	RGE	SFN67, SFN68, SFN69	RGE2	MPE1, MPE2, MPE3
PUENTE DE DOMINGO FLOREZ	RGE	SFN67, SFN68, SFN69	RGE2	MPE1, MPE2, MPE3
QUEREÑO	RGE			

Centro	Emisiones			
RIBADAVIA	RGE	SFN67, SFN68, SFN69	RGE2	MPE1, MPE2, MPE3
SOBRADELO	RGE	SFN67, SFN68, SFN69	RGE2	MPE1, MPE2, MPE3
TEJERA, LA	RGE			
TOEN	RGE	SFN67, SFN68, SFN69	RGE2	MPE1, MPE2, MPE3
VEGA DEL CASTILLO	RGE			
VERIN	RGE	SFN67, SFN68, SFN69	RGE2	MPE1, MPE2, MPE3
VIANA DEL BOLLO	RGE			
VIANA DEL BOLLO II		SFN67, SFN68, SFN69	RGE2	MPE1, MPE2, MPE3

COBERTURA

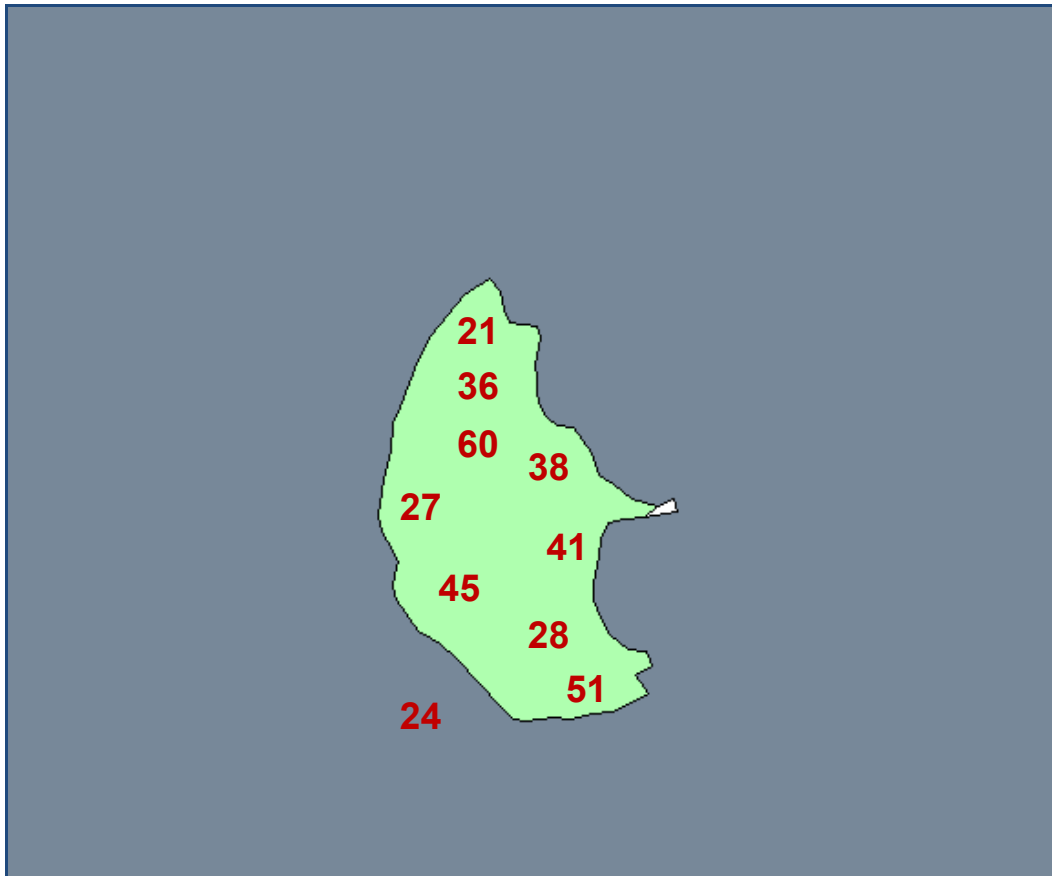
Oficial RGE	94,24%
Oficial SFN67, SFN68, SFN69	86,42%
Oficial AUT*	98,00%
Oficial RGE2	86,42%
Oficial MPE1, MPE2, MPE3	86,42%
Extensión RGE	2,09%
Extensión SFN67, SFN68, SFN69	5,51%
Número de receptores TDT-SAT	963

*Cobertura de la Comunidad Autónoma

PLAN DE ACTUACIÓN

Año de inicio migración	2012
Periodo de simulcast [meses]	15

ÁREA GEOGRÁFICA: MELILLA



DATOS GENERALES DEL AG

NºMunicipios	1
Habitantes	76.034
Edificios con instalación comunitaria	1.966
Viviendas Unifamiliares	9.226
Empresas Instaladoras registradas Mityc	12

LISTADO DE MUNICIPIOS AFECTADOS

CÓDIGO	MUNICIPIO	HABITANTES	EDIFICIOS CON INSTALACIÓN COMUNITARIA	VIVIENDAS UNIFAMILIARES	EMPRESAS INSTALADORAS REGISTRADAS
52001	Melilla	76.034	1.966	9.226	12

CENTROS DE DIFUSIÓN

Centros Oficiales RGE	2
Centros Oficiales SFN67, SFN68, SFN69	1
Centros Oficiales AUT	2
Centros Oficiales RGE2	1
Centros Oficiales MPE1, MPE2, MPE3	1
Centros extensión de cobertura RGE	0
Centros extensión de cobertura SFN67, SFN68, SFN69	1
Demarcaciones TDT-local	1

LISTADO DE CENTROS OFICIALES

Centro	Emisiones			
MELILLA II	RGE	SFN67, SFN68, SFN69	RGE2	MPE1, MPE2, MPE3
MELILLA IV	RGE			

COBERTURA

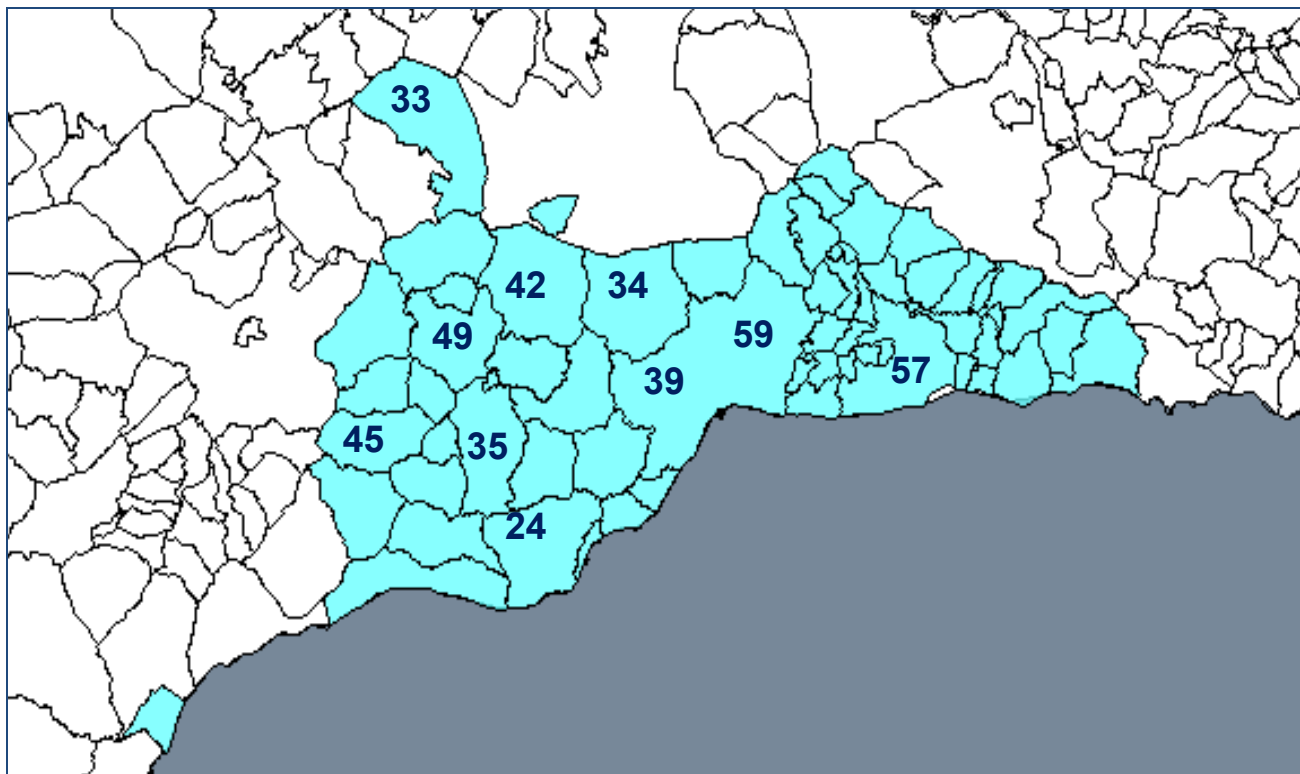
Oficial RGE	99,96%
Oficial SFN67, SFN68, SFN69	99,50%
Oficial AUT*	98,00%
Oficial RGE2	99,50%
Oficial MPE1, MPE2, MPE3	99,50%
Extensión RGE	0%
Extensión SFN67, SFN68, SFN69	0,46%
Número de receptores TDT-SAT	0

*Cobertura de la Comunidad Autónoma

PLAN DE ACTUACIÓN

Año de inicio migración	2012
Periodo de simulcast [meses]	12

ÁREA GEOGRÁFICA: MIJAS



DATOS GENERALES DEL AG

NºMunicipios	59
Habitantes	1.372.028
Edificios con instalación comunitaria	32.065
Viviendas Unifamiliares	202.834
Empresas Instaladoras registradas Mityc	213

LISTADO DE MUNICIPIOS AFECTADOS

CÓDIGO	MUNICIPIO	HABITANTES	EDIFICIOS CON INSTALACIÓN COMUNITARIA	VIVIENDAS UNIFAMILIARES	EMPRESAS INSTALADORAS REGISTRADAS
29002	Alcaucín	2.668	13	774	0
29003	Alfarnate	1.338	3	752	0
29004	Alfarnatejo	543	0	247	0
29005	Algarrobo	6.350	142	1.491	1
29007	Alhaurín de la Torre	35.832	414	7.491	8
29008	Alhaurín el Grande	23.675	444	6.997	4
29009	Almáchar	1.899	5	959	0
29011	Almogía	4.257	11	1.649	0
29012	Álora	13.474	141	4.548	1
29013	Alozaina	2.244	38	1.178	0
29016	Árchez	446	4	224	0
29018	Ardales	2.660	17	1.209	0
29019	Arenas	1.411	5	589	0
29025	Benalmádena	61.383	1.595	6.800	6
29026	Benamargosa	1.610	7	711	0
29027	Benamocarra	3.035	40	1.132	1
29030	Borge (El)	1.015	2	502	0
29031	Burgo (El)	1.981	16	1.115	0
29032	Campillos	8.641	110	2.329	2
29033	Canillas de Aceituno	2.285	19	957	0
29034	Canillas de Albaida	924	3	596	0
29036	Carratraca	886	2	514	0
29038	Cártama	22.173	391	5.260	2
29039	Casabermeja	3.554	40	1.158	0
29040	Casarabonela	2.723	30	1.153	0
29042	Coín	22.030	380	5.878	3
29043	Colmenar	3.681	10	1.299	1
29044	Comares	1.615	12	738	0
29045	Cómpeta	3.862	55	2.605	0
29050	Cútar	671	0	516	0
29053	Frigiliana	3.171	40	1.339	0
29054	Fuengirola	71.783	2.216	5.356	23
29058	Guaro	2.285	1	931	0
29061	Istán	1.486	36	746	0
29062	Iznate	923	3	346	0
29066	Macharaviaya	519	1	248	0
29067	Málaga	568.507	12.312	39.981	88
29068	Manilva	14.168	446	3.610	1
29069	Marbella	136.322	4.699	19.089	33
29070	Mijas	76.362	2.169	18.518	8
29071	Moclinejo	1.274	4	415	0
29073	Monda	2.470	16	995	0
29075	Nerja	21.957	831	5.848	3

CÓDIGO	MUNICIPIO	HABITANTES	EDIFICIOS CON INSTALACIÓN COMUNITARIA	VIVIENDAS UNIFAMILIARES	EMPRESAS INSTALADORAS REGISTRADAS
29076	Ojén	2.949	32	889	0
29079	Periana	3.602	24	1.907	1
29080	Pizarra	8.990	46	2.324	0
29082	Rincón de la Victoria	39.922	912	7.404	3
29083	Riogordo	3.059	6	1.292	0
29085	Salares	205	0	227	0
29086	Sayalonga	1.555	8	945	0
29087	Sedella	687	2	428	0
29090	Tolox	2.346	29	1.258	0
29091	Torrox	17.303	486	5.289	4
29092	Totalán	737	1	372	0
29093	Valle de Abdalajís	2.802	10	1.143	0
29094	Vélez-Málaga	75.623	2.088	13.739	16
29099	Viñuela	1.993	2	731	0
29100	Yunquera	3.205	40	1.977	0
29901	Torremolinos	66.957	1.652	4.116	4

CENTROS DE DIFUSIÓN

Centros Oficiales RGE	21
Centros Oficiales SFN67, SFN68, SFN69	18
Centros Oficiales AUT	22
Centros Oficiales RGE2	18
Centros Oficiales MPE1, MPE2, MPE3	18
Centros extensión de cobertura RGE	28
Centros extensión de cobertura SFN67, SFN68, SFN69	30
Demarcaciones TDT-local	7

LISTADO DE CENTROS OFICIALES

Centro	Emisiones			
ALFARNATE	RGE	SFN67, SFN68, SFN69	RGE2	MPE1, MPE2, MPE3
ALGARROBO	RGE	SFN67, SFN68, SFN69	RGE2	MPE1, MPE2, MPE3
ALMACHAR	RGE	SFN67, SFN68, SFN69	RGE2	MPE1, MPE2, MPE3
ALORA	RGE	SFN67, SFN68, SFN69	RGE2	MPE1, MPE2, MPE3
ARDALES	RGE	SFN67, SFN68, SFN69	RGE2	MPE1, MPE2, MPE3
AXION MONTES DE MALAGA MAL067001	RGE			

Centro	Emisiones			
BURGO, EL	RGE	SFN67, SFN68, SFN69	RGE2	MPE1, MPE2, MPE3
CARTAMA-ESTACION	RGE	SFN67, SFN68, SFN69	RGE2	MPE1, MPE2, MPE3
CASABERMEJA	RGE	SFN67, SFN68, SFN69	RGE2	MPE1, MPE2, MPE3
COLMENAR-RIOGORDO	RGE	SFN67, SFN68, SFN69	RGE2	MPE1, MPE2, MPE3
COMARES	RGE	SFN67, SFN68, SFN69	RGE2	MPE1, MPE2, MPE3
FRIGILIANA	RGE	SFN67, SFN68, SFN69	RGE2	MPE1, MPE2, MPE3
ISTAN	RGE			
LIMONAR, EL	RGE	SFN67, SFN68, SFN69	RGE2	MPE1, MPE2, MPE3
MARBELLA	RGE	SFN67, SFN68, SFN69	RGE2	MPE1, MPE2, MPE3
MIJAS	RGE	SFN67, SFN68, SFN69	RGE2	MPE1, MPE2, MPE3
PIZARRA-CARTAMA	RGE	SFN67, SFN68, SFN69	RGE2	MPE1, MPE2, MPE3
RIOGORDO	RGE	SFN67, SFN68, SFN69	RGE2	MPE1, MPE2, MPE3
TORROX	RGE	SFN67, SFN68, SFN69	RGE2	MPE1, MPE2, MPE3
VELEZ-MALAGA	RGE	SFN67, SFN68, SFN69	RGE2	MPE1, MPE2, MPE3
VINUELA	RGE			

COBERTURA

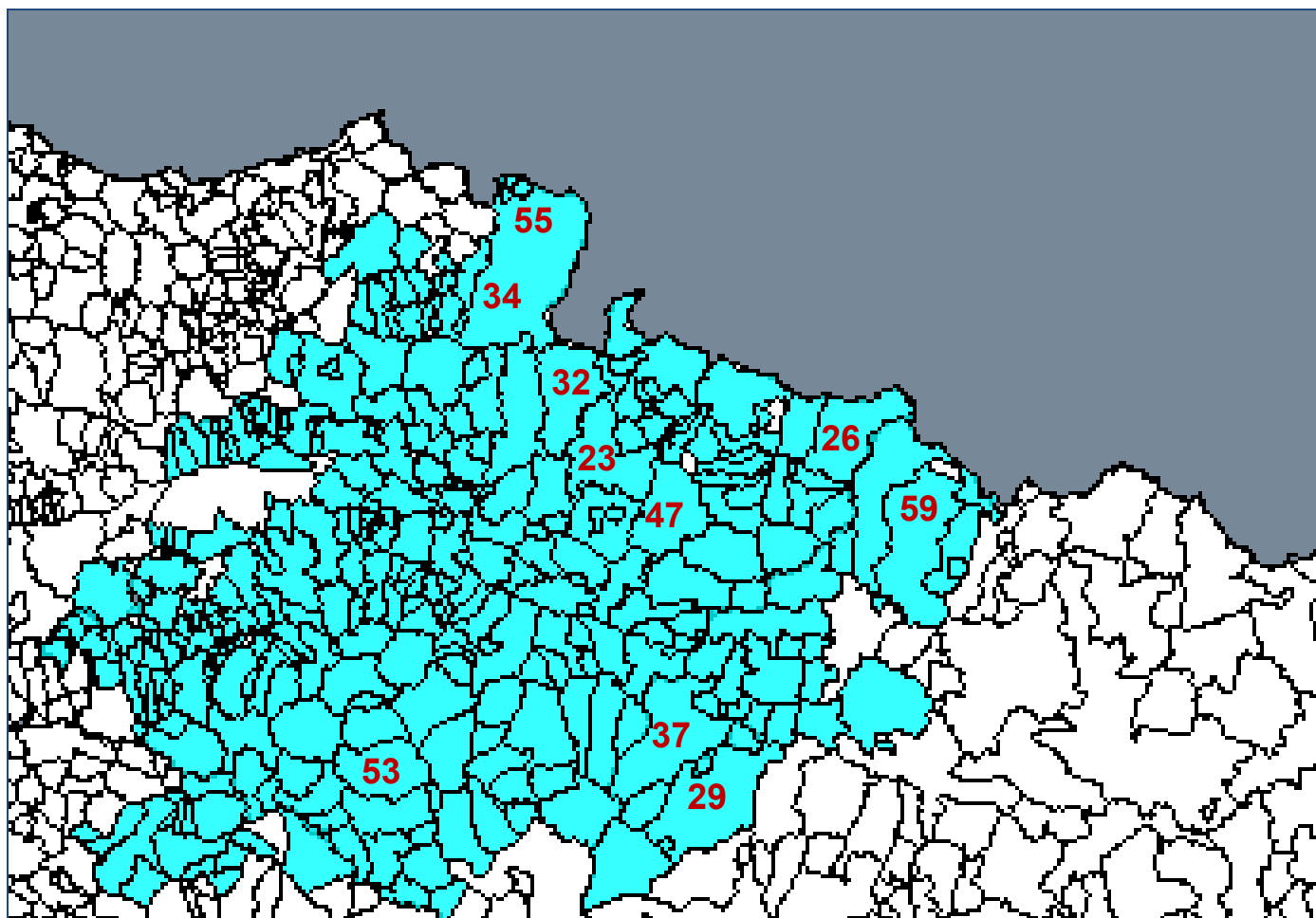
Oficial RGE	98,66%
Oficial SFN67, SFN68, SFN69	97,51%
Oficial AUT*	98,00%
Oficial RGE2	97,51%
Oficial MPE1, MPE2, MPE3	97,51%
Extensión RGE	0,45%
Extensión SFN67, SFN68, SFN69	1,32%
Número de receptores TDT-SAT	831

*Cobertura de la Comunidad Autónoma

PLAN DE ACTUACIÓN

Año de inicio migración	2012
Periodo de simulcast [meses]	24

ÁREA GEOGRÁFICA: MONREAL



DATOS GENERALES DEL AG

NºMunicipios	283
Habitantes	570.010
Edificios con instalación comunitaria	15.779
Viviendas Unifamiliares	79.452
Empresas Instaladoras registradas Mityc	151

LISTADO DE MUNICIPIOS AFECTADOS

CÓDIGO	MUNICIPIO	HABITANTES	EDIFICIOS CON INSTALACIÓN COMUNITARIA	VIVIENDAS UNIFAMILIARES	EMPRESAS INSTALADORAS REGISTRADAS
01017	Campezo/Kanpezu	1.126	38	546	1
22028	Ansó	491	25	339	0
22032	Aragüés del Puerto	128	3	138	0
22044	Bailo	296	6	156	0
22106	Fago	26	0	77	1
22131	Jasa	116	8	138	0
22901	Valle de Hecho	960	39	543	4
26007	Alcanadre	764	21	521	0
26020	Ausejo	1.110	19	375	0
26028	Bergasa	164	0	168	0
26036	Calahorra	24.876	1.210	2.003	8
26053	Corera	275	4	182	0
26066	Galilea	394	7	156	1
26083	Lagunilla del Jubera	320	2	177	0
26088	Leza de Río Leza	52	0	42	0
26108	Ocón	341	2	282	0
26123	Redal (El)	159	1	176	0
26126	Robres del Castillo	30	0	67	0
26135	Santa Engracia del Jubera	180	3	279	0
26158	Tudelilla	395	5	347	0
26170	Villar de Arnedo (El)	665	11	324	0
31001	Abáigar	102	0	72	0
31002	Abárzuza	577	8	223	1
31003	Abaurregaina/Abaurrea Alta	138	0	68	0
31004	Abaurrepea/Abaurrea Baja	41	1	70	0
31005	Aberin	365	1	143	0
31007	Adiós	179	1	73	0
31008	Aguilar de Codés	108	0	129	0
31009	Aibar/Oibar	904	3	448	2
31010	Altsasu/Alsasua	7.698	400	705	3
31011	Allín	812	14	561	0
31012	Allo	1.071	25	513	0
31013	Améscoa Baja	805	10	415	0
31014	Ancín	379	6	188	0
31015	Andosilla	3.039	61	868	3
31016	Ansoáin	10.603	241	354	2
31017	Anue	358	3	181	0
31018	Añorbe	553	9	239	0
31019	Aoiz/Agoitz	2.544	97	256	1
31020	Araitz	576	4	254	0

CÓDIGO	MUNICIPIO	HABITANTES	EDIFICIOS CON INSTALACIÓN COMUNITARIA	VIVIENDAS UNIFAMILIARES	EMPRESAS INSTALADORAS REGISTRADAS
31021	Aranarache	86	0	39	0
31022	Arantza	647	23	301	0
31023	Aranguren	7.317	82	881	7
31025	Arakil	965	13	337	1
31026	Aras	186	1	151	0
31027	Arbizu	1.082	29	249	0
31028	Arce/Artzi	254	0	167	0
31029	Arcos (Los)	1.263	41	573	2
31030	Arellano	200	0	99	0
31033	Aria	57	0	22	0
31034	Aribe	47	2	27	0
31035	Armañanzas	64	0	91	0
31036	Arróniz	1.134	19	596	0
31037	Arruazu	113	1	58	0
31038	Artajona	1.760	31	712	1
31039	Artazu	122	0	66	0
31040	Atez	247	4	163	0
31041	Ayegui	1.742	39	780	0
31042	Azagra	3.848	103	978	1
31043	Azuelo	41	0	55	0
31044	Bakaiku	340	11	137	0
31045	Barásoain	656	4	220	0
31046	Barbarin	72	0	30	0
31047	Bargota	324	2	195	0
31049	Basaburua	878	6	266	0
31050	Baztan	8.081	294	1.833	1
31051	Beire	330	2	157	0
31052	Belascoáin	127	0	74	0
31053	Berbinzana	703	4	380	2
31054	Bertizarana	647	32	185	0
31055	Betelu	339	12	77	0
31056	Biurrun-Olcoz	219	0	107	0
31058	Auritz/Burguete	298	8	117	0
31059	Burgui/Burgi	235	1	158	1
31060	Burlada/Burlata	18.389	467	191	5
31061	Busto (El)	77	0	56	0
31063	Cabredo	102	0	97	0
31064	Cadreita	2.141	19	698	1
31065	Caparroso	2.763	31	1.066	0
31066	Cárcar	1.180	10	564	1
31067	Carcastillo	2.629	39	1.126	0
31069	Cáseda	1.042	12	498	0
31071	Castillonuevo	17	0	34	0
31073	Ziordia	392	11	133	0
31074	Cirauqui	502	9	219	0
31075	Ciriza	118	1	78	0

CÓDIGO	MUNICIPIO	HABITANTES	EDIFICIOS CON INSTALACIÓN COMUNITARIA	VIVIENDAS UNIFAMILIARES	EMPRESAS INSTALADORAS REGISTRADAS
31076	Cizur	3.366	16	444	0
31079	Desojo	102	0	99	0
31080	Dicastillo	691	9	298	0
31081	Donamaria	438	4	149	0
31083	Echarri	68	0	45	0
31084	Etxarri-Aranatz	2.482	96	504	2
31085	Etxauri	595	10	220	0
31086	Egúés	14.354	119	1.163	0
31087	Elgorriaga	221	6	61	0
31088	Noáin (Valle de Elorz)/Noain (Elortzibar)	7.119	118	464	3
31089	Enériz	365	1	122	0
31090	Eratsun	159	3	69	0
31091	Ergoiena	432	6	218	0
31092	Erro	786	7	430	0
31093	Ezcároz/Ezkaroze	343	8	123	0
31094	Eslava	133	0	107	0
31095	Esparza de Salazar/Espartza Zaraitzu	91	0	65	0
31096	Espronceda	133	0	85	0
31097	Estella/Lizarra	14.207	762	795	11
31098	Esteribar	2.202	38	500	0
31099	Etayo	92	0	41	0
31100	Eulate	337	5	160	1
31101	Ezcabarte	1.677	29	353	0
31102	Ezkurra	163	0	65	0
31103	Ezprogui	52	0	58	0
31104	Falces	2.650	121	764	1
31107	Funes	2.447	63	796	2
31109	Galar	1.740	18	436	1
31110	Gallipienzo	120	0	150	0
31111	Gallués/Galoze	101	0	84	0
31112	Garaioa	108	3	49	0
31113	Garde	172	4	103	0
31114	Garínoain	520	7	166	0
31115	Garralda	191	3	83	0
31116	Genevilla	91	0	89	0
31117	Goizueta	778	41	216	0
31118	Goñi	181	2	113	0
31119	Güesa/Gorza	53	0	46	0
31120	Guesálaz	457	4	368	1
31121	Guirguillano	83	0	65	0
31122	Huarte/Uharte	6.095	135	186	1
31123	Uharte-Arakil	866	37	223	0
31124	Ibargoiti	248	1	112	0
31125	Igúzquiza	348	1	182	0

CÓDIGO	MUNICIPIO	HABITANTES	EDIFICIOS CON INSTALACIÓN COMUNITARIA	VIVIENDAS UNIFAMILIARES	EMPRESAS INSTALADORAS REGISTRADAS
31126	Imotz	444	1	172	0
31127	Irañeta	157	4	61	0
31128	Isaba/Izaba	492	43	258	0
31129	Ituren	502	9	145	1
31130	Iturmendi	400	5	156	0
31131	Iza	1.042	11	299	1
31132	Izagaondoa	175	0	110	0
31133	Izalzu/Itzaltzu	48	0	32	0
31134	Jaurrieta	214	3	97	0
31135	Javier	106	0	33	0
31136	Juslapeña	588	13	233	1
31137	Beintza-Labaien	249	3	118	0
31138	Lakuntza	1.219	37	310	1
31139	Lana	199	0	157	0
31140	Lantz	109	0	53	0
31141	Lapoblación	154	4	158	0
31142	Larraga	2.137	26	866	0
31143	Larraona	112	0	64	0
31144	Larraun	999	10	405	0
31145	Lazagurría	210	2	118	0
31146	Leache	55	0	48	0
31147	Legarda	119	2	48	0
31148	Legaria	117	1	85	0
31150	Leoz	272	4	191	0
31151	Lerga	83	0	72	0
31152	Lerín	1.890	39	866	1
31154	Lezáun	267	2	146	0
31155	Liédena	328	10	236	0
31156	Lizoáin	308	0	162	0
31157	Lodosa	4.966	189	1.201	1
31158	Lónguida/Longida	313	2	166	0
31159	Lumbier	1.398	29	428	0
31160	Luquin	141	3	85	0
31161	Mañeru	420	9	171	0
31162	Marañón	58	1	66	0
31163	Marcilla	2.838	130	662	1
31164	Mélida	769	3	541	0
31165	Mendavia	3.796	73	1.429	1
31166	Mendaza	333	1	227	0
31167	Mendigorría	1.076	27	354	0
31168	Metauten	286	0	147	0
31169	Milagro	3.414	48	1.134	0
31170	Mirafuentes	45	0	51	0
31171	Miranda de Arga	951	7	490	1
31172	Monreal	489	1	160	0
31174	Morentin	139	0	74	0

CÓDIGO	MUNICIPIO	HABITANTES	EDIFICIOS CON INSTALACIÓN COMUNITARIA	VIVIENDAS UNIFAMILIARES	EMPRESAS INSTALADORAS REGISTRADAS
31175	Mues	95	0	112	0
31177	Murieta	353	11	173	0
31178	Murillo el Cuende	631	1	388	0
31179	Murillo el Fruto	714	5	389	0
31180	Muruzábal	289	1	201	0
31181	Navascués	182	4	183	0
31182	Nazar	51	0	39	0
31183	Obanos	946	35	335	0
31184	Oco	69	0	30	0
31185	Ochagavía/Otsagabia	626	23	236	0
31186	Odieta	345	1	157	0
31187	Oitz	151	2	53	0
31188	Olaibar	232	0	84	0
31189	Olazi/Olazagutía	1.719	81	308	1
31190	Olejua	55	0	23	0
31191	Olite	3.722	149	899	2
31192	Olóriz	185	0	102	0
31193	Cendea de Olza/Oltza Zendea	1.635	22	446	1
31194	Ollo	366	1	196	0
31195	Orbaitzeta	220	6	107	0
31196	Orbara	48	0	22	0
31197	Orísoain	86	0	52	0
31198	Oronz/Orontze	53	0	28	0
31199	Oroz-Betelu	169	1	122	0
31200	Oteiza	963	17	412	0
31201	Pamplona/Iruña	197.488	5.981	2.192	30
31202	Peralta	6.066	197	1.059	2
31203	Petilla de Aragón	23	0	42	0
31204	Piedramillera	54	0	66	0
31205	Pitillas	562	2	333	0
31206	Puente la Reina/Gares	2.867	134	456	1
31207	Pueyo	339	1	186	0
31209	Romanzado	158	0	135	0
31210	Roncal/Erronkari	254	13	156	0
31211	Orreaga/Roncesvalles	24	1	10	0
31212	Sada	179	0	115	0
31213	Saldías	116	1	64	0
31214	Salinas de Oro	120	2	65	0
31215	San Adrián	6.293	203	1.194	3
31216	Sangüesa/Zangoza	5.248	238	1.074	1
31217	San Martín de Unx	455	3	335	0
31219	Sansol	109	0	86	0
31220	Santacara	943	7	566	0
31221	Doneztebe/Santesteban	1.688	108	163	1
31222	Sarriés/Sartze	68	0	32	0

CÓDIGO	MUNICIPIO	HABITANTES	EDIFICIOS CON INSTALACIÓN COMUNITARIA	VIVIENDAS UNIFAMILIARES	EMPRESAS INSTALADORAS REGISTRADAS
31223	Sartaguda	1.398	7	610	1
31224	Sesma	1.264	18	588	1
31225	Sorlada	68	0	50	0
31226	Sunbilla	670	27	228	0
31227	Tafalla	11.413	511	990	7
31228	Tiebas-Muruarte de Reta	649	6	188	0
31229	Tirapu	58	0	26	0
31230	Torralba del Río	131	1	101	0
31231	Torres del Río	153	0	124	0
31234	Ucar	160	0	84	0
31235	Ujué	218	0	249	0
31236	Ultzama	1.694	13	572	0
31237	Unciti	225	1	134	0
31238	Unzué	133	4	71	0
31239	Urdazubi/Urdaiz	361	14	156	0
31240	Urdiain	710	14	240	0
31241	Urraul Alto	157	0	106	0
31242	Urraul Bajo	295	0	140	0
31243	Urroz-Villa	393	15	136	0
31244	Urrotz	190	1	61	0
31245	Urzainqui/Urzaiz	92	2	70	0
31246	Uterga	187	0	100	0
31247	Uztárriz/Uztarroz	184	1	119	0
31248	Luzaide/Valcarlos	407	9	152	0
31252	Vidángoz/Bidankoze	100	0	59	0
31253	Bidaurreta	155	3	50	0
31254	Villafranca	2.997	67	1.048	0
31255	Villamayor de Monjardín	137	0	54	0
31256	Hiriberri/Villanueva de Aezkoa	124	0	62	0
31257	Villatuerta	1.099	13	355	0
31258	Villava/Atarrabia	10.568	318	230	2
31260	Valle de Yerri/Deierri	1.557	5	666	0
31261	Yesa	256	14	180	0
31262	Zabalza	266	0	78	0
31263	Zubieta	315	3	117	0
31264	Zugarramurdi	212	4	115	0
31265	Zúñiga	120	2	80	0
31901	Barañain	21.705	402	178	1
31902	Berrioplano	4.852	20	440	5
31903	Berriozar	9.034	249	207	5
31904	Irurtzun	2.230	81	161	0
31905	Beriáin	3.655	99	156	1
31906	Orkoien	3.511	50	255	3
31907	Zizur Mayor/Zizur	13.316	300	1.321	0

CÓDIGO	MUNICIPIO	HABITANTES	EDIFICIOS CON INSTALACIÓN COMUNITARIA	VIVIENDAS UNIFAMILIARES	EMPRESAS INSTALADORAS REGISTRADAS
	Nagusia				
31908	Lekunberri	1.432	45	134	0
50035	Artieda	94	1	51	0
50041	Bagüés	23	0	25	0
50078	Castiliscar	338	6	351	0
50128	Isuerre	37	0	60	0
50135	Layana	124	1	119	0
50142	Lobera de Onsella	50	0	34	0
50144	Longás	36	0	46	0
50168	Mianos	41	0	40	0
50186	Navardún	50	0	42	0
50210	Pintanos (Los)	38	0	70	0
50230	Sádaba	1.671	41	765	0
50232	Salvatierra de Esca	235	1	238	0
50245	Sigüés	132	5	118	0
50248	Sos del Rey Católico	662	21	474	0
50267	Uncastillo	781	34	434	1
50268	Undués de Lerda	71	0	53	0
50270	Urriés	37	0	74	0

CENTROS DE DIFUSIÓN

Centros Oficiales RGE	57
Centros Oficiales SFN67, SFN68, SFN69	10
Centros Oficiales AUT	57
Centros Oficiales RGE2	10
Centros Oficiales MPE1, MPE2, MPE3	10
Centros extensión de cobertura RGE	20
Centros extensión de cobertura SFN67, SFN68, SFN69	65
Demarcaciones TDT-local	5

LISTADO DE CENTROS OFICIALES

Centro	Emisiones			
AMESCOAS	RGE			
ARABARCO	RGE			
ARIVE	RGE			
ARRAYOZ	RGE			
ARRIETA-NAVARRA	RGE			
AYESA	RGE			
BELASCOAIN	RGE			
CIAURRIZ	RGE			
DESOJO	RGE			
ELIZONDO	RGE	SFN67, SFN68, SFN69	RGE2	MPE1, MPE2, MPE3
ERASUN	RGE			
ESPARZA	RGE			
ESTELLA	RGE	SFN67, SFN68, SFN69	RGE2	MPE1, MPE2, MPE3
EUGUI	RGE			
EZCURRA	RGE			
GARDE	RGE			
GASTIAIN	RGE			
GOIZUETA	RGE			
HUARTE-ARAQUIL	RGE			
IBAÑETA	RGE			
ILURDOZ	RGE			
IROZ	RGE			
JUBERA	RGE			
LAPOBLACION	RGE			
LARRAINTZAR	RGE			
LATASA	RGE			
LEYRE	RGE	SFN67, SFN68, SFN69	RGE2	MPE1, MPE2, MPE3
LEYRE	RGE	SFN67, SFN68, SFN69	RGE2	MPE1, MPE2, MPE3
LEZA DE RIO LEZA	RGE			
MAÑERU	RGE			
MENDAZA	RGE	SFN67, SFN68, SFN69	RGE2	MPE1, MPE2, MPE3
MONREAL	RGE	SFN67, SFN68, SFN69	RGE2	MPE1, MPE2, MPE3
OCHAGAVIA	RGE			
OCON	RGE			
OLAGUE	RGE			
ORANGE ANSO ARAR7127	RGE			
ORBISO	RGE			
ORONoz-MUGAIRE	RGE			
OROZ BETELU	RGE			
PAMPLONA	RGE	SFN67, SFN68, SFN69	RGE2	MPE1, MPE2, MPE3
PERALTA	RGE	SFN67, SFN68, SFN69	RGE2	MPE1, MPE2, MPE3
PERDON II, EL	RGE	SFN67, SFN68, SFN69	RGE2	MPE1, MPE2, MPE3
ROBRES DEL CASTILLO	RGE			
RONCAL	RGE			

Centro	Emisiones			
SAN MIGUEL DE ARALAR	RGE	SFN67, SFN68, SFN69	RGE2	MPE1, MPE2, MPE3
SANTESTEBAN	RGE	SFN67, SFN68, SFN69	RGE2	MPE1, MPE2, MPE3
TELEFONICA BIZKARRETA - GERENDIAN	RGE			
UNCASTILLO	RGE			
UNCASTILLO II	RGE			
URDAX II	RGE			
VALCARLOS	RGE			
VALLE ARAIZ	RGE			
VALLE ARAIZ II	RGE			
VALLE DE GOÑI	RGE			
VIDANGOZ II	RGE			
ZUBIETA	RGE			
ZUBIRI	RGE			

COBERTURA

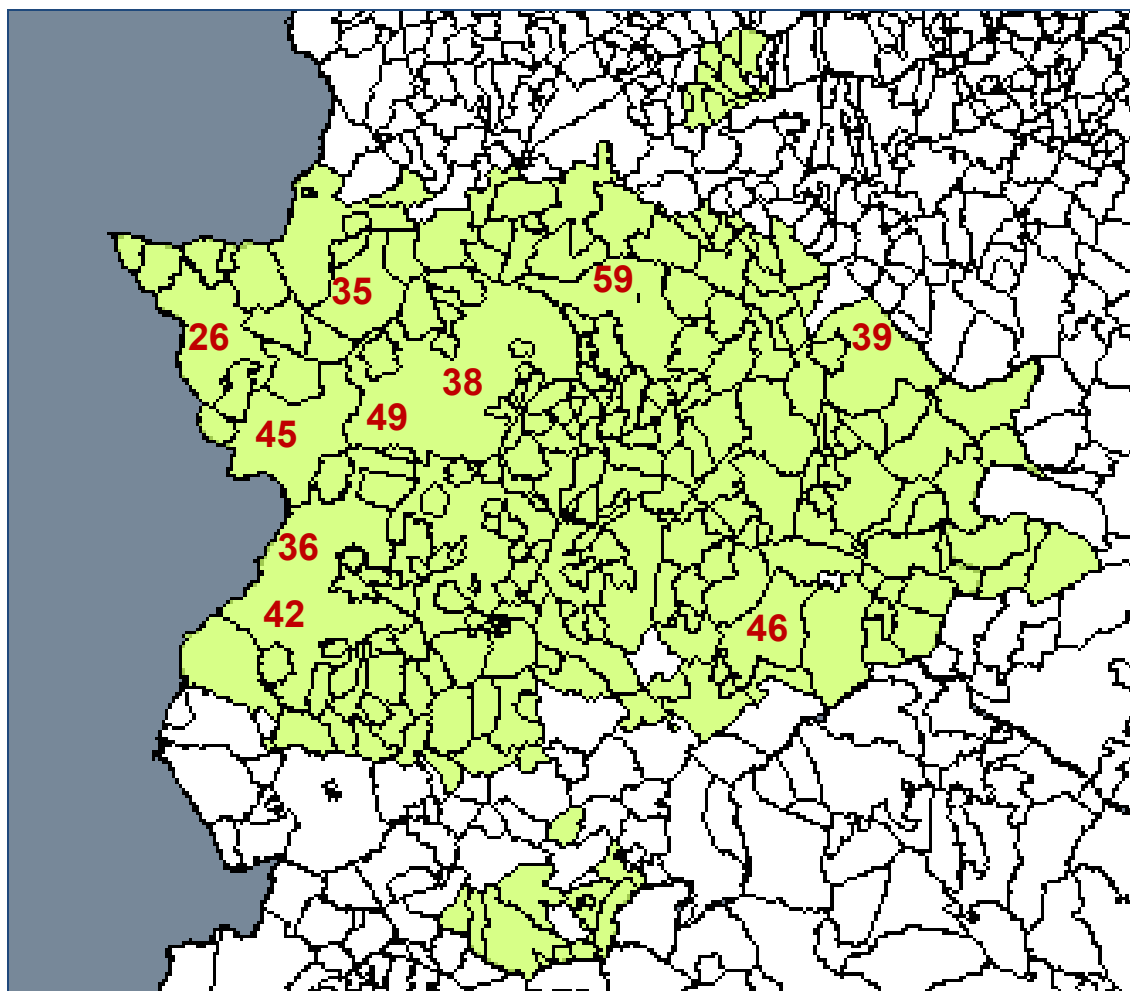
Oficial RGE	98,61%
Oficial SFN67, SFN68, SFN69	95,11%
Oficial AUT*	98,00%
Oficial RGE2	95,11%
Oficial MPE1, MPE2, MPE3	95,11%
Extensión RGE	0,36%
Extensión SFN67, SFN68, SFN69	3,77%
Número de receptores TDT-SAT	310

*Cobertura de la Comunidad Autónoma

PLAN DE ACTUACIÓN

Año de inicio migración	2014
Periodo de simulcast [meses]	9

ÁREA GEOGRÁFICA: MONTÁNCHEZ



DATOS GENERALES DEL AG

NºMunicipios	219
Habitantes	816.565
Edificios con instalación comunitaria	16.554
Viviendas Unifamiliares	267.495
Empresas Instaladoras registradas Mityc	261

LISTADO DE MUNICIPIOS AFECTADOS

CÓDIGO	MUNICIPIO	HABITANTES	EDIFICIOS CON INSTALACIÓN COMUNITARIA	VIVIENDAS UNIFAMILIARES	EMPRESAS INSTALADORAS REGISTRADAS
06001	Acedera	818	0	483	0
06002	Aceuchal	5.723	64	1.878	2
06004	Alange	2.013	0	895	1
06005	Albuera (La)	2.030	0	712	1
06006	Alburquerque	5.678	63	2.468	1
06009	Aljucén	242	0	176	0
06010	Almendral	1.312	1	735	0
06011	Almendralejo	33.975	934	5.899	18
06012	Arroyo de San Serván	4.274	35	1.411	1
06015	Badajoz	150.376	3.741	19.514	43
06016	Barcarrota	3.709	15	1.799	1
06017	Baterno	355	0	186	0
06018	Benquerencia de la Serena	938	2	855	0
06023	Cabeza del Buey	5.395	52	2.853	1
06024	Cabeza la Vaca	1.463	2	1.015	1
06025	Calamonte	6.284	43	2.292	1
06026	Calera de León	1.053	4	600	0
06028	Campanario	5.354	54	3.015	2
06030	Capilla	179	0	190	0
06031	Carmonita	573	0	303	0
06032	Carrascalejo (El)	93	0	55	0
06033	Casas de Don Pedro	1.674	27	1.225	2
06034	Casas de Reina	208	0	235	0
06035	Castilblanco	1.156	12	1.244	0
06036	Castuera	6.521	99	2.807	1
06037	Codosera (La)	2.320	6	1.070	0
06038	Cordobilla de Lácara	997	1	631	0
06039	Coronada (La)	2.231	15	1.201	2
06040	Corte de Peleas	1.316	3	498	0
06041	Cristina	561	0	218	0
06043	Don Álvaro	766	2	320	0
06044	Don Benito	36.227	937	7.790	11
06045	Entrín Bajo	608	2	350	0
06046	Esparragalejo	1.573	0	662	0
06047	Esparragosa de la Serena	1.075	4	514	0
06048	Esparragosa de Lares	1.031	4	750	1
06049	Feria	1.320	0	1.010	1
06051	Fuenlabrada de los Montes	1.947	51	1.143	0
06053	Fuente del Arco	763	0	576	0

CÓDIGO	MUNICIPIO	HABITANTES	EDIFICIOS CON INSTALACIÓN COMUNITARIA	VIVIENDAS UNIFAMILIARES	EMPRESAS INSTALADORAS REGISTRADAS
06054	Fuente del Maestre	6.946	80	2.497	3
06056	Garbayuela	549	2	401	1
06057	Garlitos	656	2	511	0
06058	Garrovilla (La)	2.490	19	1.106	2
06060	Guareña	7.300	75	2.630	0
06061	Haba (La)	1.351	5	775	0
06062	Helechosa de los Montes	721	14	584	0
06063	Herrera del Duque	3.681	65	1.865	0
06064	Higuera de la Serena	1.036	11	921	0
06068	Hinojosa del Valle	547	0	283	0
06072	Lobón	2.797	6	1.080	0
06075	Magacela	596	3	662	0
06078	Malpartida de la Serena	662	0	420	0
06079	Manchita	760	0	320	0
06080	Medellín	2.343	12	1.023	1
06082	Mengabril	475	1	222	0
06083	Mérida	57.127	1.821	8.187	23
06084	Mirandilla	1.376	2	824	0
06085	Monesterio	4.414	30	1.957	3
06086	Montemolín	1.511	0	1.028	0
06088	Montijo	16.279	280	5.118	7
06089	Morera (La)	746	5	393	0
06090	Nava de Santiago (La)	1.072	4	705	0
06091	Navalvillar de Pela	4.860	40	2.520	1
06092	Nogales	719	1	454	0
06094	Oliva de Mérida	1.850	10	769	0
06095	Olivenza	11.906	234	3.285	3
06096	Orellana de la Sierra	292	0	270	0
06097	Orellana la Vieja	3.010	16	1.923	1
06098	Palomas	692	0	276	0
06099	Parra (La)	1.393	3	702	0
06100	Peñalsordo	1.180	12	1.142	0
06102	Puebla de Alcocer	1.261	3	1.063	0
06103	Puebla de la Calzada	5.963	65	1.939	0
06104	Puebla de la Reina	859	5	449	0
06106	Puebla del Prior	540	1	275	0
06107	Puebla de Obando	1.971	2	993	0
06109	Quintana de la Serena	5.037	86	2.254	4
06110	Reina	205	0	231	0
06111	Rena	661	0	284	0
06112	Retamal de Llerena	499	1	438	0

CÓDIGO	MUNICIPIO	HABITANTES	EDIFICIOS CON INSTALACIÓN COMUNITARIA	VIVIENDAS UNIFAMILIARES	EMPRESAS INSTALADORAS REGISTRADAS
06113	Ribera del Fresno	3.508	11	1.666	1
06114	Risco	171	0	139	0
06115	Roca de la Sierra (La)	1.518	4	781	0
06116	Salvaleón	2.039	3	1.178	0
06117	Salvatierra de los Barros	1.772	21	931	0
06118	Sancti-Spíritus	240	1	236	1
06119	San Pedro de Mérida	871	0	373	0
06120	Santa Amalia	4.338	53	1.958	1
06121	Santa Marta	4.319	44	1.689	0
06122	Santos de Maimona (Los)	8.242	68	3.374	1
06123	San Vicente de Alcántara	5.768	106	2.315	3
06125	Siruella	2.199	9	1.634	0
06126	Solana de los Barros	2.795	3	1.127	2
06127	Talarrubias	3.617	36	2.239	1
06128	Talavera la Real	5.509	58	1.867	2
06130	Tamurejo	258	2	239	0
06131	Torre de Miguel Sesmero	1.261	4	577	0
06132	Torremayor	1.011	0	470	0
06133	Torremejía	2.217	2	867	0
06135	Trujillanos	1.433	1	582	0
06137	Valdecaballeros	1.209	30	860	0
06138	Valdetorres	1.292	4	659	0
06143	Valverde de Leganés	4.179	15	1.372	1
06145	Valverde de Mérida	1.153	1	546	0
06149	Villafranca de los Barros	13.266	161	4.264	1
06150	Villagarcía de la Torre	981	3	680	0
06151	Villagonzalo	1.351	0	787	0
06152	Villalba de los Barros	1.638	3	743	0
06153	Villanueva de la Serena	26.111	618	6.642	11
06155	Villar del Rey	2.387	12	1.072	0
06156	Villar de Rena	1.455	3	697	0
06157	Villarta de los Montes	592	15	571	0
06158	Zafra	16.433	607	2.834	5
06160	Zalamea de la Serena	3.917	83	2.315	2
06161	Zarza-Capilla	393	0	537	0
06162	Zarza (La)	3.621	6	1.730	3

CÓDIGO	MUNICIPIO	HABITANTES	EDIFICIOS CON INSTALACIÓN COMUNITARIA	VIVIENDAS UNIFAMILIARES	EMPRESAS INSTALADORAS REGISTRADAS
06901	Valdelacalzada	2.838	0	960	1
06902	Pueblonuevo del Guadiana	2.047	8	835	1
10002	Abertura	459	0	314	0
10004	Acehúche	842	0	665	2
10007	Albalá	795	3	870	0
10008	Alcántara	1.630	65	969	1
10009	Alcollarín	260	1	347	0
10010	Alcuéscar	2.974	26	1.631	2
10011	Aldeacentenera	754	2	735	0
10012	Aldea del Cano	727	5	569	0
10013	Aldea del Obispo (La)	349	3	471	0
10014	Aldeanueva de la Vera	2.229	204	1.112	0
10017	Alía	998	4	1.017	1
10018	Aliseda	1.994	52	1.232	1
10020	Almoharín	2.020	9	1.129	0
10021	Arroyo de la Luz	6.467	170	2.974	3
10023	Arroyomolinos	978	55	720	0
10027	Benquerencia	92	0	116	0
10029	Berzocana	520	2	523	0
10031	Botija	211	0	261	0
10032	Brozas	2.112	46	1.293	0
10033	Cabañas del Castillo	394	0	420	0
10037	Cáceres	94.179	2.805	8.214	27
10042	Campillo de Deleitosa	76	0	226	0
10043	Campo Lugar	1.019	1	656	0
10044	Cañamero	1.783	23	1.392	1
10045	Cañaverál	1.287	14	1.065	1
10046	Carbajo	233	0	187	0
10049	Casar de Cáceres	4.841	88	1.960	1
10052	Casas de Don Antonio	200	1	207	0
10056	Casas de Millán	691	3	675	0
10057	Casas de Miravete	139	6	332	0
10060	Castañar de Ibor	1.198	10	711	1
10062	Cedillo	490	1	531	0
10065	Collado	198	1	249	0
10066	Conquista de la Sierra	212	1	204	0
10068	Cuacos de Yuste	908	29	678	1
10069	Cumbre (La)	970	1	730	0
10070	Deleitosa	834	3	793	0
10073	Escurial	833	2	595	0
10075	Fresnedoso de Ibor	331	2	226	0

CÓDIGO	MUNICIPIO	HABITANTES	EDIFICIOS CON INSTALACIÓN COMUNITARIA	VIVIENDAS UNIFAMILIARES	EMPRESAS INSTALADORAS REGISTRADAS
10077	Garciaz	829	2	765	0
10082	Garrovillas de Alconétar	2.247	23	1.974	0
10087	Guadalupe	2.090	55	1.496	2
10091	Guijo de Santa Bárbara	416	7	480	1
10092	Herguijuela	379	0	484	0
10094	Herrera de Alcántara	277	1	336	0
10095	Herreruela	378	1	411	0
10097	Higuera	94	0	116	0
10098	Hinojal	448	0	655	1
10102	Ibahernando	472	2	795	1
10103	Jaraicejo	591	3	656	0
10104	Jaraíz de la Vera	6.863	278	2.128	6
10105	Jarandilla de la Vera	3.116	212	1.910	2
10109	Logrosán	2.094	54	1.664	1
10110	Losar de la Vera	2.973	354	1.836	2
10112	Madrigalejo	1.932	12	1.132	0
10113	Madroñera	2.874	34	2.247	2
10115	Malpartida de Cáceres	4.433	107	2.086	2
10118	Mata de Alcántara	328	0	407	0
10119	Membrío	805	0	719	0
10121	Miajadas	10.323	148	3.782	3
10125	Monroy	984	4	778	1
10126	Montánchez	1.979	23	1.480	0
10132	Navalvillar de Ibor	504	6	324	0
10133	Navas del Madroño	1.441	21	923	0
10134	Navezuelas	697	2	454	1
10145	Piedras Albas	194	0	363	0
10149	Plasenzuela	518	2	477	0
10153	Puerto de Santa Cruz	401	0	455	0
10158	Robledillo de Trujillo	424	0	516	0
10159	Robledollano	386	0	290	0
10160	Romangordo	236	0	197	0
10161	Ruanes	67	0	162	0
10162	Salorino	687	3	831	0
10163	Salvaterra de Santiago	289	2	399	0
10165	Santa Ana	291	0	279	0
10166	Santa Cruz de la Sierra	269	0	366	0
10168	Santa Marta de Magasca	309	1	280	0
10169	Santiago de Alcántara	654	3	697	0

CÓDIGO	MUNICIPIO	HABITANTES	EDIFICIOS CON INSTALACIÓN COMUNITARIA	VIVIENDAS UNIFAMILIARES	EMPRESAS INSTALADORAS REGISTRADAS
10170	Santiago del Campo	306	1	337	0
10175	Serradilla	1.729	9	1.792	2
10177	Sierra de Fuentes	2.081	15	1.009	0
10178	Talaván	922	2	816	0
10186	Torrecillas de la Tiesa	1.189	3	806	2
10188	Torre de Santa María	629	2	557	0
10190	Torrejón el Rubio	616	2	430	0
10191	Torremenga	656	5	329	0
10192	Torremocha	1.022	5	737	0
10193	Torreorgaz	1.769	4	740	1
10194	Torrequemada	622	0	516	1
10195	Trujillo	9.692	198	3.373	5
10197	Valdecañas de Tajo	113	12	181	0
10198	Valdefuentes	1.387	9	828	0
10201	Valdemorales	233	1	261	0
10203	Valencia de Alcántara	6.188	124	3.078	4
10208	Villa del Rey	153	0	168	0
10209	Villamesías	297	0	284	0
10217	Zarza de Montánchez	605	2	668	0
10219	Zorita	1.660	12	1.384	2
13002	Agudo	1.871	35	1.427	0
13073	Saceruela	652	6	461	0
13086	Valdemanco del Esteras	241	0	261	0

CENTROS DE DIFUSIÓN

Centros Oficiales RGE	32
Centros Oficiales SFN67, SFN68, SFN69	28
Centros Oficiales AUT	32
Centros Oficiales RGE2	28
Centros Oficiales MPE1, MPE2, MPE3	28
Centros extensión de cobertura RGE	84
Centros extensión de cobertura SFN67, SFN68, SFN69	89
Demarcaciones TDT-local	13

LISTADO DE CENTROS OFICIALES

Centro	Emisiones			
ACEUCHAL		SFN67, SFN68, SFN69	RGE2	MPE1, MPE2, MPE3
AGUDO II	RGE	SFN67, SFN68, SFN69	RGE2	MPE1, MPE2, MPE3
ALANGE	RGE	SFN67, SFN68, SFN69	RGE2	MPE1, MPE2, MPE3
ALCANTARA	RGE	SFN67, SFN68, SFN69	RGE2	MPE1, MPE2, MPE3
ALISEDA	RGE	SFN67, SFN68, SFN69	RGE2	MPE1, MPE2, MPE3
AYUNTAMIENTO ALMENDRALEJO II	RGE			
BADAJOS	RGE	SFN67, SFN68, SFN69	RGE2	MPE1, MPE2, MPE3
BARCARROTA	RGE	SFN67, SFN68, SFN69	RGE2	MPE1, MPE2, MPE3
CABEZA DEL BUEY	RGE	SFN67, SFN68, SFN69	RGE2	MPE1, MPE2, MPE3
CACERES	RGE	SFN67, SFN68, SFN69	RGE2	MPE1, MPE2, MPE3
CACERES II	RGE	SFN67, SFN68, SFN69	RGE2	MPE1, MPE2, MPE3
CACERES-JUEX. JARAIZ DE LA VERA CERRO CABEZA	RGE			
CEDILLO II	RGE			
CORTE DE PELEAS	RGE			
CUACOS DE YUSTE	RGE			
FUENLABRADA DE LOS MONTES	RGE	SFN67, SFN68, SFN69	RGE2	MPE1, MPE2, MPE3
GUADALUPE	RGE	SFN67, SFN68, SFN69	RGE2	MPE1, MPE2, MPE3
HERRERA DEL DUQUE	RGE	SFN67, SFN68, SFN69	RGE2	MPE1, MPE2, MPE3
LA PARRA II		SFN67, SFN68, SFN69	RGE2	MPE1, MPE2, MPE3
MEMBRIO	RGE			
MERIDA II	RGE	SFN67, SFN68, SFN69	RGE2	MPE1, MPE2, MPE3
MONESTERIO II		SFN67, SFN68, SFN69	RGE2	MPE1, MPE2, MPE3
MONTANCHEZ_RTV	RGE	SFN67, SFN68, SFN69	RGE2	MPE1, MPE2, MPE3
NAVAS DEL MADROÑO		SFN67, SFN68, SFN69	RGE2	MPE1, MPE2, MPE3
ORELLANA DE LA SIERRA	RGE			
PEÑALSORDO		SFN67, SFN68, SFN69	RGE2	MPE1, MPE2, MPE3
PUEBLA DE ALCOCER		SFN67, SFN68, SFN69	RGE2	MPE1, MPE2, MPE3
RIBERA DEL FRESNO		SFN67, SFN68, SFN69	RGE2	MPE1, MPE2, MPE3
ROCA DE LA SIERRA, LA	RGE	SFN67, SFN68, SFN69	RGE2	MPE1, MPE2, MPE3
SAN VICENTE DE ALCANTARA	RGE	SFN67, SFN68, SFN69	RGE2	MPE1, MPE2, MPE3
SANTIAGO DE ALCANTARA	RGE			
TALAVAN	RGE			
TELFÓNICA SIERRA DE LA REINA	RGE			
VALDECABALLEROS	RGE	SFN67, SFN68, SFN69	RGE2	MPE1, MPE2, MPE3
VALDEMANCO DEL ESTERAS	RGE			
VALENCIA DE ALCANTARA	RGE	SFN67, SFN68, SFN69	RGE2	MPE1, MPE2, MPE3
VILLAFRANCA DE LOS BARROS	RGE	SFN67, SFN68, SFN69	RGE2	MPE1, MPE2, MPE3
VILLAR DEL REY	RGE	SFN67, SFN68, SFN69	RGE2	MPE1, MPE2, MPE3
ZAFRA	RGE	SFN67, SFN68, SFN69	RGE2	MPE1, MPE2, MPE3

COBERTURA

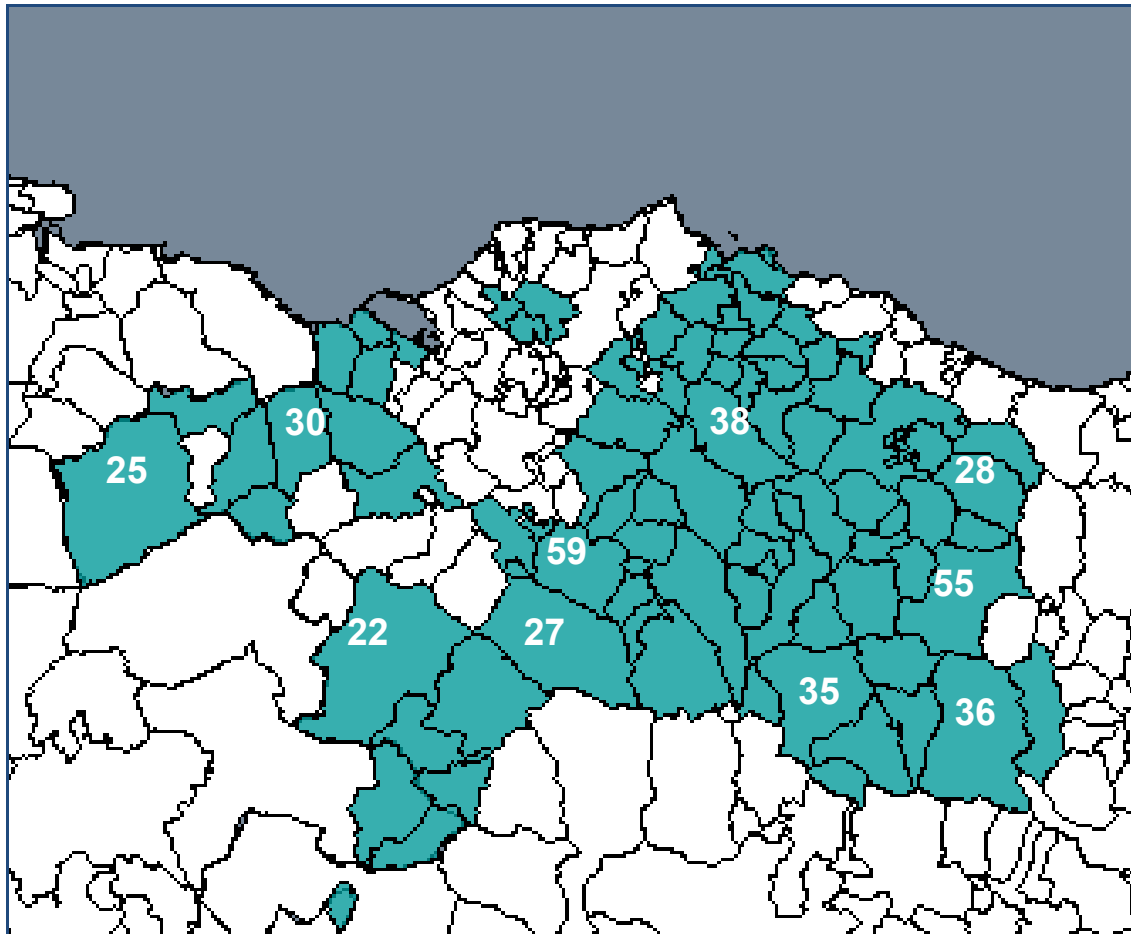
Oficial RGE	96,10%
Oficial SFN67, SFN68, SFN69	95,67%
Oficial AUT*	98,00%
Oficial RGE2	95,67%
Oficial MPE1, MPE2, MPE3	95,67%
Extensión RGE	2,94%
Extensión SFN67, SFN68, SFN69	3,05%
Número de receptores TDT-SAT	294

*Cobertura de la Comunidad Autónoma

PLAN DE ACTUACIÓN

Año de inicio migración	2012
Periodo de simulcast [meses]	9

ÁREA GEOGRÁFICA: MONTE OIZ



DATOS GENERALES DEL AG

NºMunicipios	90
Habitantes	412.205
Edificios con instalación comunitaria	14.517
Viviendas Unifamiliares	30.707
Empresas Instaladoras registradas Mityc	85

LISTADO DE MUNICIPIOS AFECTADOS

CÓDIGO	MUNICIPIO	HABITANTES	EDIFICIOS CON INSTALACIÓN COMUNITARIA	VIVIENDAS UNIFAMILIARES	EMPRESAS INSTALADORAS REGISTRADAS
01002	Amurrio	10.050	335	1.020	2
01003	Aramaio	1.497	36	380	0
01010	Ayala/Aiara	2.827	51	793	0
09050	Berberana	71	0	136	0
09190	Junta de Villalba de Losa	114	1	120	0
20013	Aretxabaleta	6.700	269	270	1
20030	Eibar	27.378	984	383	13
20032	Elgoibar	11.324	506	492	3
20033	Elgeta	1.079	56	146	1
20034	Eskoriatza	4.055	162	357	1
20051	Legazpi	8.718	412	299	4
20055	Arrasate/Mondragón	22.011	947	439	5
20059	Oñati	10.957	518	832	6
20065	Soraluze/Placencia de las Armas	4.002	242	348	3
20068	Leintz-Gatzaga	262	15	82	0
20074	Bergara	14.637	672	808	6
20901	Mendaro	1.898	84	144	0
48001	Abadiño	7.310	201	429	3
48002	Abanto y Ciérvana-Abanto Zierbena	9.724	362	946	3
48003	Amorebieta-Etxano	17.969	568	785	4
48005	Arakaldo	112	4	26	0
48006	Arantzazu	325	11	78	0
48007	Munitibar-Arbatzegi Gerraikitz	415	11	168	0
48008	Artzentales	729	4	292	0
48009	Arrankudiaga	920	17	239	1
48010	Arrieta	558	12	256	0
48019	Berriz	4.882	136	420	0
48021	Busturia	1.762	108	341	0
48022	Karrantza Harana/Valle de Carranza	2.786	48	1.195	0
48023	Artea	760	13	269	0
48024	Zeanuri	1.302	29	439	0
48025	Zeberio	1.060	20	490	0
48026	Dima	1.313	21	527	0
48027	Durango	28.261	936	347	5
48030	Etxebarria	821	29	176	0
48031	Elantxobe	439	74	68	0
48032	Elorrio	7.252	339	583	1
48033	Ereño	258	3	100	0
48034	Ermua	16.196	400	65	1

CÓDIGO	MUNICIPIO	HABITANTES	EDIFICIOS CON INSTALACIÓN COMUNITARIA	VIVIENDAS UNIFAMILIARES	EMPRESAS INSTALADORAS REGISTRADAS
48035	Fruiz	450	11	143	0
48036	Galdakao	29.254	929	863	4
48037	Galdames	838	18	357	0
48038	Gamiz-Fika	1.327	7	461	0
48039	Garai	323	4	88	0
48040	Gatika	1.570	27	425	0
48041	Gautegiz Arteaga	869	33	367	0
48045	Güeñes	6.473	262	598	0
48046	Gernika-Lumo	16.295	683	381	5
48047	Gizaburuaga	201	8	48	0
48048	Ibarrangelu	614	46	238	0
48050	Izurtza	270	6	85	0
48051	Lanestosa	272	6	161	0
48052	Larrabetzu	1.917	60	366	0
48053	Laukiz	1.109	10	330	0
48055	Lemoa	3.226	116	353	0
48058	Mallabia	1.182	15	242	0
48059	Mañaria	519	11	133	0
48060	Markina-Xemein	4.950	197	619	2
48062	Mendata	390	2	172	0
48065	Ugao-Miraballes	4.050	142	106	0
48066	Morga	419	2	226	0
48067	MPE1, MPE2, MPE3ika	1.466	9	556	0
48068	Mundaka	1.938	179	185	0
48070	Aulesti	680	18	255	0
48071	Muskiz	7.331	211	708	1
48072	Otxandio	1.269	48	262	0
48074	Urduña/Orduña	4.258	229	523	0
48075	Orozko	2.405	79	626	0
48076	Sukarrieta	352	37	108	0
48079	Errigoiti	529	5	201	0
48081	Lezama	2.501	52	430	0
48082	Santurtzi	47.101	1.359	510	5
48086	Sopuerta	2.552	90	653	0
48087	Trucios-Turtzioz	542	4	252	0
48089	Urduliz	3.422	116	413	0
48090	Balmaseda	7.366	332	274	1
48091	Atxondo	1.433	31	215	0
48092	Bedia	966	28	264	0
48093	Areatza	1.142	69	142	0
48094	Igorre	4.239	108	394	2
48095	Zaldibar	3.041	105	129	1
48906	Forua	1.012	32	225	0
48907	Kortezubi	419	2	166	0
48908	Murueta	308	4	105	0

CÓDIGO	MUNICIPIO	HABITANTES	EDIFICIOS CON INSTALACIÓN COMUNITARIA	VIVIENDAS UNIFAMILIARES	EMPRESAS INSTALADORAS REGISTRADAS
48909	Nabarniz	234	2	102	0
48910	Iurreta	3.812	105	291	1
48911	Ajangiz	450	4	151	0
48913	Zierbena	1.398	22	355	0
48914	Arratzu	379	2	162	0
48915	Ziortza-Bolibar	408	0		0

CENTROS DE DIFUSIÓN

Centros Oficiales RGE	18
Centros Oficiales SFN67, SFN68, SFN69	15
Centros Oficiales AUT	18
Centros Oficiales RGE2	15
Centros Oficiales MPE1, MPE2, MPE3	15
Centros extensión de cobertura RGE	80
Centros extensión de cobertura SFN67, SFN68, SFN69	75
Demarcaciones TDT-local	3

LISTADO DE CENTROS OFICIALES

Centro	Emisiones			
BERGARA II	RGE	SFN67, SFN68, SFN69	RGE2	MPE1, MPE2, MPE3
CARRANZA	RGE			
CARRERAS-ABANTO, LAS	RGE	SFN67, SFN68, SFN69	RGE2	MPE1, MPE2, MPE3
EIBAR II	RGE	SFN67, SFN68, SFN69	RGE2	MPE1, MPE2, MPE3
ERMUA	RGE	SFN67, SFN68, SFN69	RGE2	MPE1, MPE2, MPE3
GALDAMES	RGE			
GUEÑES	RGE	SFN67, SFN68, SFN69	RGE2	MPE1, MPE2, MPE3
LEGAZPIA	RGE	SFN67, SFN68, SFN69	RGE2	MPE1, MPE2, MPE3
LEMONA	RGE			
MENDARO	RGE			
MIRAVALLS		SFN67, SFN68, SFN69	RGE2	MPE1, MPE2, MPE3
MONDRAGON	RGE	SFN67, SFN68, SFN69	RGE2	MPE1, MPE2, MPE3
MONTE OIZ	RGE	SFN67, SFN68, SFN69	RGE2	MPE1, MPE2, MPE3
ORDUÑA, REEMISOR	RGE	SFN67, SFN68, SFN69	RGE2	MPE1, MPE2, MPE3

Centro	Emisiones			
SAN JUAN DE MUSKIZ	RGE	SFN67, SFN68, SFN69	RGE2	MPE1, MPE2, MPE3
SANTA MAÑA	RGE	SFN67, SFN68, SFN69	RGE2	MPE1, MPE2, MPE3
SERANTES	RGE			
SOLLUBE	RGE	SFN67, SFN68, SFN69	RGE2	MPE1, MPE2, MPE3
VALMASEDA	RGE	SFN67, SFN68, SFN69	RGE2	MPE1, MPE2, MPE3
ZALDIBAR		SFN67, SFN68, SFN69	RGE2	MPE1, MPE2, MPE3

COBERTURA

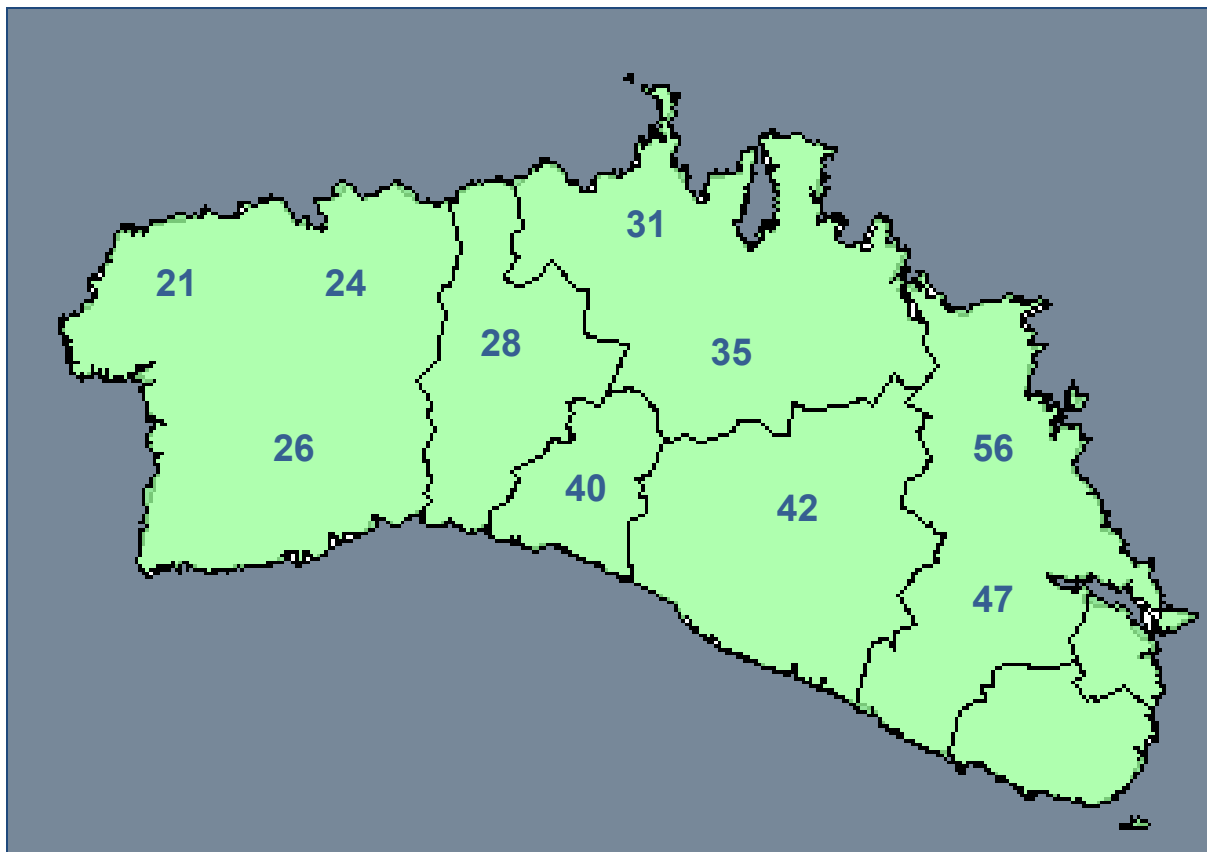
Oficial RGE	91,95%
Oficial SFN67, SFN68, SFN69	90,34%
Oficial AUT*	98,00%
Oficial RGE2	90,34%
Oficial MPE1, MPE2, MPE3	90,34%
Extensión RGE	4%
Extensión SFN67, SFN68, SFN69	4,88%
Número de receptores TDT-SAT	34

*Cobertura de la Comunidad Autónoma

PLAN DE ACTUACIÓN

Año de inicio migración	2013
Periodo de simulcast [meses]	12

ÁREA GEOGRÁFICA: MONTE TORO



DATOS GENERALES DEL AG

NºMunicipios	8
Habitantes	94.383
Edificios con instalación comunitaria	3.108
Viviendas Unifamiliares	25.831
Empresas Instaladoras registradas Mityc	63

LISTADO DE MUNICIPIOS AFECTADOS

CÓDIGO	MUNICIPIO	HABITANTES	EDIFICIOS CON INSTALACIÓN COMUNITARIA	VIVIENDAS UNIFAMILIARES	EMPRESAS INSTALADORAS REGISTRADAS
07002	Alaior	9.399	252	3.289	9
07015	Ciudadella de Menorca	29.247	964	8.484	19
07023	Ferrerries	4.620	173	876	3
07032	Maó	29.050	962	6.678	21
07037	Mercadal (Es)	5.398	291	2.147	6
07052	Sant Lluís	7.204	96	1.599	3
07064	Castell (Es)	7.926	328	2.283	2
07902	Migjorn Gran (Es)	1.539	43	475	0

CENTROS DE DIFUSIÓN

Centros Oficiales RGE	3
Centros Oficiales SFN67, SFN68, SFN69	3
Centros Oficiales AUT	3
Centros Oficiales RGE2	3
Centros Oficiales MPE1, MPE2, MPE3	3
Centros extensión de cobertura RGE	10
Centros extensión de cobertura SFN67, SFN68, SFN69	10
Demarcaciones TDT-local	2

LISTADO DE CENTROS OFICIALES

Centro	Emisiones			
MIB S'ENCLUSA FERRERIES	RGE	SFN67, SFN68, SFN69	RGE2	MPE1, MPE2, MPE3
MONTE TORO_RTV	RGE	SFN67, SFN68, SFN69	RGE2	MPE1, MPE2, MPE3
TSM FERRERIES	RGE	SFN67, SFN68, SFN69	RGE2	MPE1, MPE2, MPE3

COBERTURA

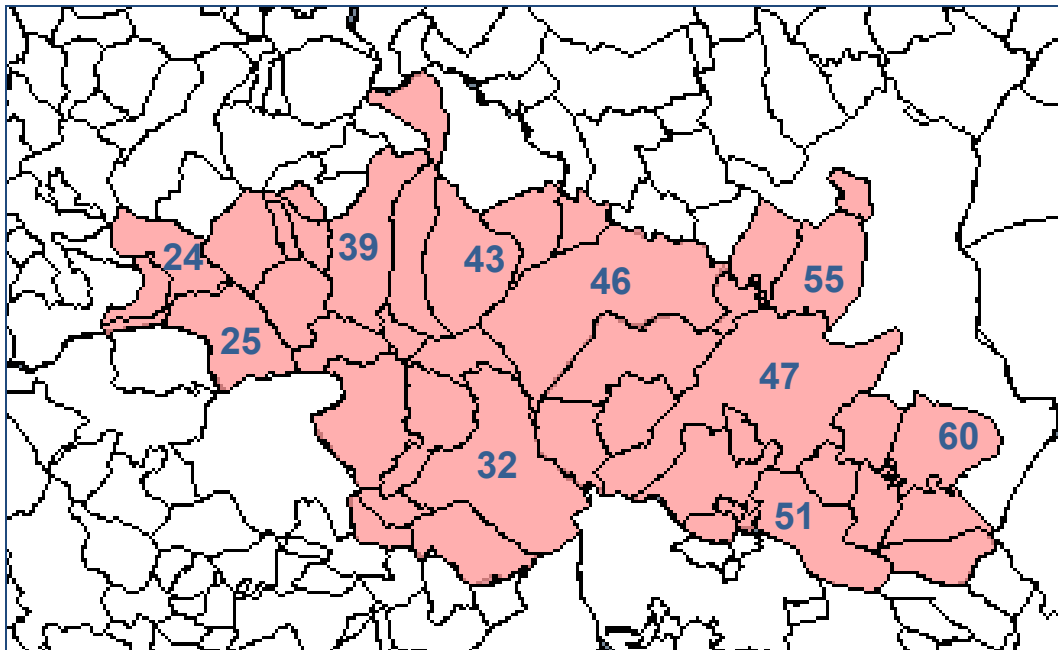
Oficial RGE	99,17%
Oficial SFN67, SFN68, SFN69	99,07%
Oficial AUT*	98%
Oficial RGE2	99,07%
Oficial MPE1, MPE2, MPE3	99,07%
Extensión RGE	0,31%
Extensión SFN67, SFN68, SFN69	0,44%
Número de receptores TDT-SAT	109

*Cobertura de la Comunidad Autónoma

PLAN DE ACTUACIÓN

Año de inicio migración	2014
Periodo de simulcast [meses]	9

ÁREA GEOGRÁFICA: MONTE YERGA



DATOS GENERALES DEL AG

NºMunicipios	43
Habitantes	136.744
Edificios con instalación comunitaria	3.806
Viviendas Unifamiliares	33.380
Empresas Instaladoras registradas Mityc	62

LISTADO DE MUNICIPIOS AFECTADOS

CÓDIGO	MUNICIPIO	HABITANTES	EDIFICIOS CON INSTALACIÓN COMUNITARIA	VIVIENDAS UNIFAMILIARES	EMPRESAS INSTALADORAS REGISTRADAS
26003	Aguilar del Río Alhama	573	17	539	0
26008	Aldeanueva de Ebro	2.819	28	1.113	3
26011	Alfaro	9.813	449	2.129	8
26017	Arnedillo	482	13	392	0
26018	Arnedo	14.425	672	1.052	5
26021	Autol	4.385	156	803	3
26029	Bergasillas Bajera	34	0	67	0
26047	Cervera del Río Alhama	2.826	112	1.591	3
26054	Cornago	453	7	395	1
26058	Enciso	162	0	283	0
26070	Grávalos	237	2	189	0
26072	Herce	370	6	272	0
26080	Igea	744	31	426	0
26098	Munilla	132	4	237	0
26100	Muro de Aguas	58	0	142	0
26104	Navajún	20	0	50	0
26117	Pradejón	4.011	82	955	2
26119	Préjano	237	1	285	0
26120	Quel	2.073	106	695	1
26125	Rincón de Soto	3.801	112	1.213	4
26136	Santa Eulalia Bajera	134	0	132	0
26161	Valdemadera	9	0	67	0
26173	Villarroya	10	0	37	0
26181	Zarzosa	15	0	14	0
31006	Ablitas	2.629	46	1.198	2
31032	Arguedas	2.380	25	930	0
31048	Barillas	189	1	89	0
31057	Buñuel	2.385	18	1.077	0
31062	Cabanillas	1.488	10	616	0
31068	Cascante	3.999	95	1.327	1
31070	Castejón	4.306	114	1.030	1
31072	Cintruénigo	7.740	108	2.478	6
31077	Corella	8.076	310	1.706	3
31078	Cortes	3.405	69	1.051	0
31105	Fitero	2.332	63	954	0
31106	Fontellas	925	4	353	0
31108	Fustiñana	2.598	20	868	0
31173	Monteagudo	1.145	13	451	0
31176	Murchante	3.753	39	1.184	1
31208	Ribaforada	3.617	25	1.182	1
31232	MONTE YERGA	35.268	1.010	2.875	17

CÓDIGO	MUNICIPIO	HABITANTES	EDIFICIOS CON INSTALACIÓN COMUNITARIA	VIVIENDAS UNIFAMILIARES	EMPRESAS INSTALADORAS REGISTRADAS
31233	Tulebras	124	0	40	0
31249	Valtierra	2.562	37	893	0

CENTROS DE DIFUSIÓN

Centros Oficiales RGE	15
Centros Oficiales SFN67, SFN68, SFN69	4
Centros Oficiales AUT	15
Centros Oficiales RGE2	4
Centros Oficiales MPE1, MPE2, MPE3	4
Centros extensión de cobertura RGE	6
Centros extensión de cobertura SFN67, SFN68, SFN69	15
Demarcaciones TDT-local	1

LISTADO DE CENTROS OFICIALES

Centro	Emisiones			
AGUILAR DEL RIO ALHAMA	RGE			
ARNEDILLO	RGE			
AUTOL	RGE	SFN67, SFN68, SFN69	RGE2	MPE1, MPE2, MPE3
BERGASILLAS BAJERA	RGE			
CERVERA DEL RIO ALHAMA	RGE	SFN67, SFN68, SFN69	RGE2	MPE1, MPE2, MPE3
ENCISO	RGE			
IGEA	RGE			
MONTE YERGA	RGE	SFN67, SFN68, SFN69	RGE2	MPE1, MPE2, MPE3
MONTE YERGA	RGE	SFN67, SFN68, SFN69	RGE2	MPE1, MPE2, MPE3
MUNILLA	RGE			
MURO DE AGUAS	RGE			
PREJANO	RGE			
TUDELA	RGE	SFN67, SFN68, SFN69	RGE2	MPE1, MPE2, MPE3
VALDEGUTUR	RGE			
VALDEPERILLO	RGE			

COBERTURA

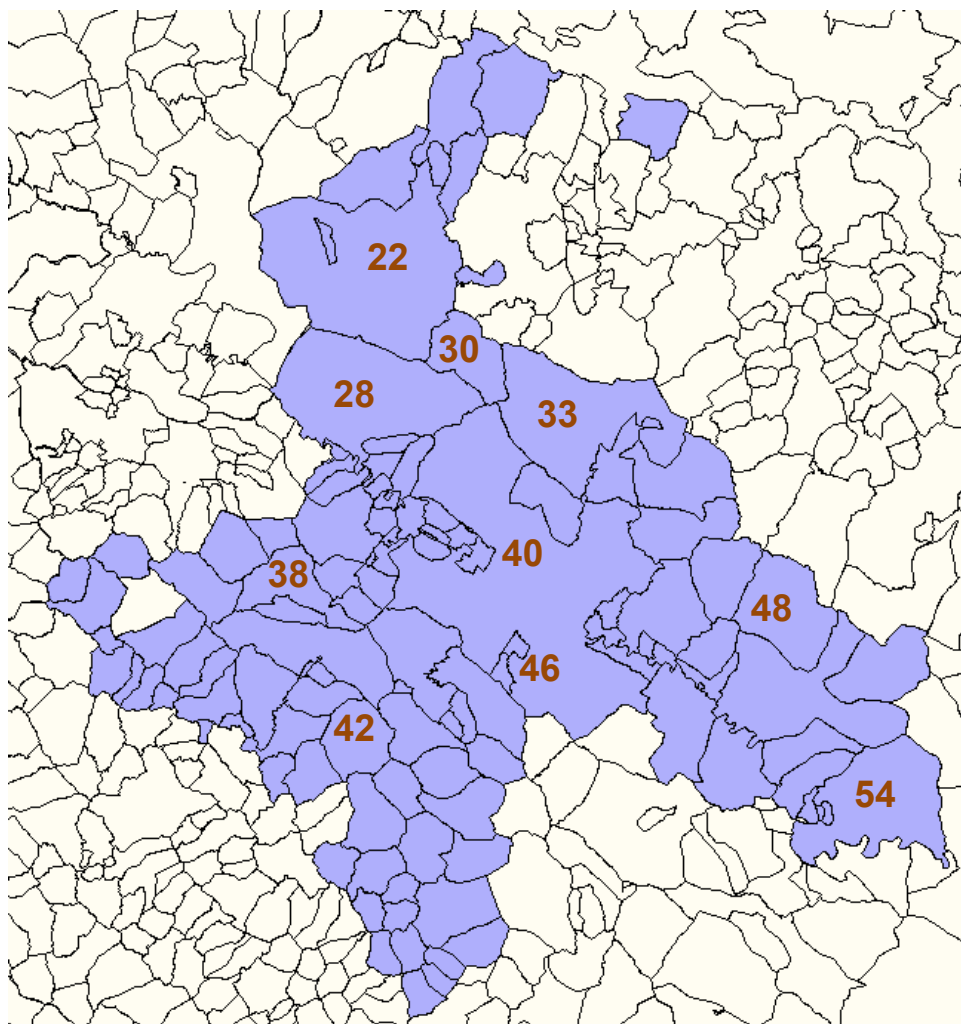
Oficial RGE	99,13%
Oficial SFN67, SFN68, SFN69	97,36%
Oficial AUT*	98%
Oficial RGE2	97,36%
Oficial MPE1, MPE2, MPE3	97,36%
Extensión RGE	0,74%
Extensión SFN67, SFN68, SFN69	2,52%
Número de receptores TDT-SAT	74

*Cobertura de la Comunidad Autónoma

PLAN DE ACTUACIÓN

Año de inicio migración	2014
Periodo de simulcast [meses]	9

ÁREA GEOGRÁFICA: MUELA, LA



DATOS GENERALES DEL AG

NºMunicipios	109
Habitantes	859.193
Edificios con instalación comunitaria	21.456
Viviendas Unifamiliares	75.261
Empresas Instaladoras registradas Mityc	230

LISTADO DE MUNICIPIOS AFECTADOS

CÓDIGO	MUNICIPIO	HABITANTES	EDIFICIOS CON INSTALACIÓN COMUNITARIA	VIVIENDAS UNIFAMILIARES	EMPRESAS INSTALADORAS REGISTRADAS
22149	Loarre	371	3	293	0
44032	Bádenas	22	0	40	0
44164	Nogueras	35	0	84	0
44208	Santa Cruz de Nogueras	36	0	53	0
50005	Aguilón	250	1	252	0
50007	Aladrén	62	1	151	0
50008	Alagón	7.178	209	1.530	1
50012	Alborge	126	0	102	0
50013	Alcalá de Ebro	276	0	177	0
50017	Alfajarín	2.168	7	718	2
50018	Alfamén	1.509	2	552	0
50019	Alforque	81	0	110	0
50022	Almolda (La)	619	4	341	0
50024	Almonacid de la Sierra	790	5	495	0
50025	Almunia de Doña Godina (La)	7.802	182	1.802	3
50026	Alpartir	564	6	336	0
50032	Arándiga	406	1	450	0
50036	Asín	104	0	101	0
50043	Bárboles	333	3	235	0
50044	Bardallur	327	1	196	0
50051	Biota	1.115	13	597	0
50053	Boquiñeni	995	7	422	0
50056	Botorrita	536	2	236	0
50057	Brea de Aragón	1.854	83	537	1
50062	Burgo de Ebro (El)	2.321	28	636	0
50064	Cabañas de Ebro	556	6	242	0
50066	Cadrete	3.054	24	922	0
50068	Calatorao	3.094	38	1.249	2
50069	Calcena	68	0	98	0
50073	Cariñena	3.725	115	660	1
50077	Castejón de Valdejasa	283	0	224	0
50080	Cerveruela	41	1	101	0
50083	Cinco Olivas	123	0	120	0
50089	Cuarte de Huerva	8.658	71	592	2
50093	Chodes	149	0	111	0
50095	Ejea de los Caballeros	17.344	557	3.933	7
50098	Encinacorba	252	2	230	0
50099	Épila	4.765	55	1.947	1
50100	Erla	421	2	282	0
50104	Farlete	439	1	193	0

CÓDIGO	MUNICIPIO	HABITANTES	EDIFICIOS CON INSTALACIÓN COMUNITARIA	VIVIENDAS UNIFAMILIARES	EMPRESAS INSTALADORAS REGISTRADAS
50107	Figueruelas	1.332	18	399	0
50108	Fombuena	52	0	30	0
50113	Fuendejalón	953	6	447	0
50115	Fuentes de Ebro	4.617	75	1.537	0
50119	Gelsa	1.201	4	632	0
50121	Gotor	399	7	205	0
50123	Grisén	554	1	287	0
50124	Herrera de los Navarros	616	5	453	1
50126	Illueca	3.348	144	520	0
50130	Jarque	550	15	341	1
50131	Jaulín	323	0	174	1
50132	Joyosa (La)	936	3	199	0
50137	Leciñena	1.305	7	582	1
50143	Longares	896	14	343	0
50146	Lucena de Jalón	309	1	148	0
50147	Luceni	1.098	4	554	0
50148	Luesia	361	5	266	0
50149	Luesma	38	0	60	0
50150	Lumpiaque	937	1	577	0
50163	María de Huerva	4.729	19	659	1
50166	Mesones de Isuela	315	3	258	0
50167	Mezalocha	226	0	158	0
50170	Monegrillo	479	0	240	0
50180	Mozota	114	2	149	0
50181	Muel	1.385	19	552	0
50182	Muela (La)	5.166	32	1.230	0
50187	Nigüella	81	2	87	0
50193	Nuez de Ebro	801	2	346	0
50197	Orés	101	0	113	0
50198	Oseja	55	1	77	0
50199	Osera de Ebro	473	3	277	0
50200	Paniza	759	12	405	0
50203	Pastriz	1.384	4	389	0
50204	Pedrola	3.721	53	1.090	3
50206	Perdiguera	664	4	287	0
50208	Pina de Ebro	2.655	43	1.028	1
50209	Pinseque	3.481	9	1.126	0
50211	Plasencia de Jalón	404	1	200	0
50212	Pleitas	48	0	59	0
50216	Pozuelo de Aragón	342	0	165	0
50217	Pradilla de Ebro	618	5	325	0
50219	Puebla de Alfindén (La)	5.250	56	1.450	3
50221	Purujosa	44	1	31	0
50222	Quinto	2.111	22	1.041	0

CÓDIGO	MUNICIPIO	HABITANTES	EDIFICIOS CON INSTALACIÓN COMUNITARIA	VIVIENDAS UNIFAMILIARES	EMPRESAS INSTALADORAS REGISTRADAS
50223	Remolinos	1.199	13	524	1
50225	Ricla	3.568	54	951	1
50228	Rueda de Jalón	353	0	213	0
50231	Salillas de Jalón	375	1	204	0
50235	San Mateo de Gállego	3.079	28	1.068	3
50240	Sástago	1.260	12	763	0
50247	Sobradiel	999	2	292	1
50249	Tabuena	412	9	326	0
50250	Talamantes	61	0	87	0
50252	Tauste	7.567	242	1.952	4
50254	Tierga	179	0	141	0
50262	Torres de Berrellén	1.496	23	541	1
50264	Tosos	245	0	230	0
50269	Urrea de Jalón	414	0	242	0
50272	Utebo	17.999	521	1.675	5
50278	Velilla de Ebro	254	1	245	0
50285	Villafranca de Ebro	837	7	304	0
50288	Villanueva de Gállego	4.376	68	1.093	2
50290	Villanueva de Huerva	562	4	413	0
50291	Villar de los Navarros	120	0	200	0
50295	Vistabella	50	1	168	0
50297	Zaragoza	675.121	18.211	20.488	174
50298	Zuera	7.510	209	2.113	5
50901	Biel	186	8	182	0
50903	Villamayor de Gállego	2.888	3		1

CENTROS DE DIFUSIÓN

Centros Oficiales RGE	11
Centros Oficiales SFN67, SFN68, SFN69	8
Centros Oficiales AUT	11
Centros Oficiales RGE2	8
Centros Oficiales MPE1, MPE2, MPE3	8
Centros extensión de cobertura RGE	18
Centros extensión de cobertura SFN67, SFN68, SFN69	22
Demarcaciones TDT-local	4

LISTADO DE CENTROS OFICIALES

Centro	Emisiones			
AGUILON	RGE			
ALMOLDA, LA		SFN67, SFN68, SFN69	RGE2	MPE1, MPE2, MPE3
BREA	RGE	SFN67, SFN68, SFN69	RGE2	MPE1, MPE2, MPE3
BURGO DE EBRO, EL	RGE	SFN67, SFN68, SFN69	RGE2	MPE1, MPE2, MPE3
EJEA DE LOS CABALLEROS	RGE	SFN67, SFN68, SFN69	RGE2	MPE1, MPE2, MPE3
FUENTES DE EBRO	RGE	SFN67, SFN68, SFN69	RGE2	MPE1, MPE2, MPE3
HERRERA DE LOS NAVARROS	RGE			
MUELA_RTV	RGE	SFN67, SFN68, SFN69	RGE2	MPE1, MPE2, MPE3
SASTAGO	RGE	SFN67, SFN68, SFN69	RGE2	MPE1, MPE2, MPE3
TOSOS	RGE			
VELILLA DE EBRO	RGE	SFN67, SFN68, SFN69	RGE2	MPE1, MPE2, MPE3
ZARAGOZA JUSLIBOL	RGE			

COBERTURA

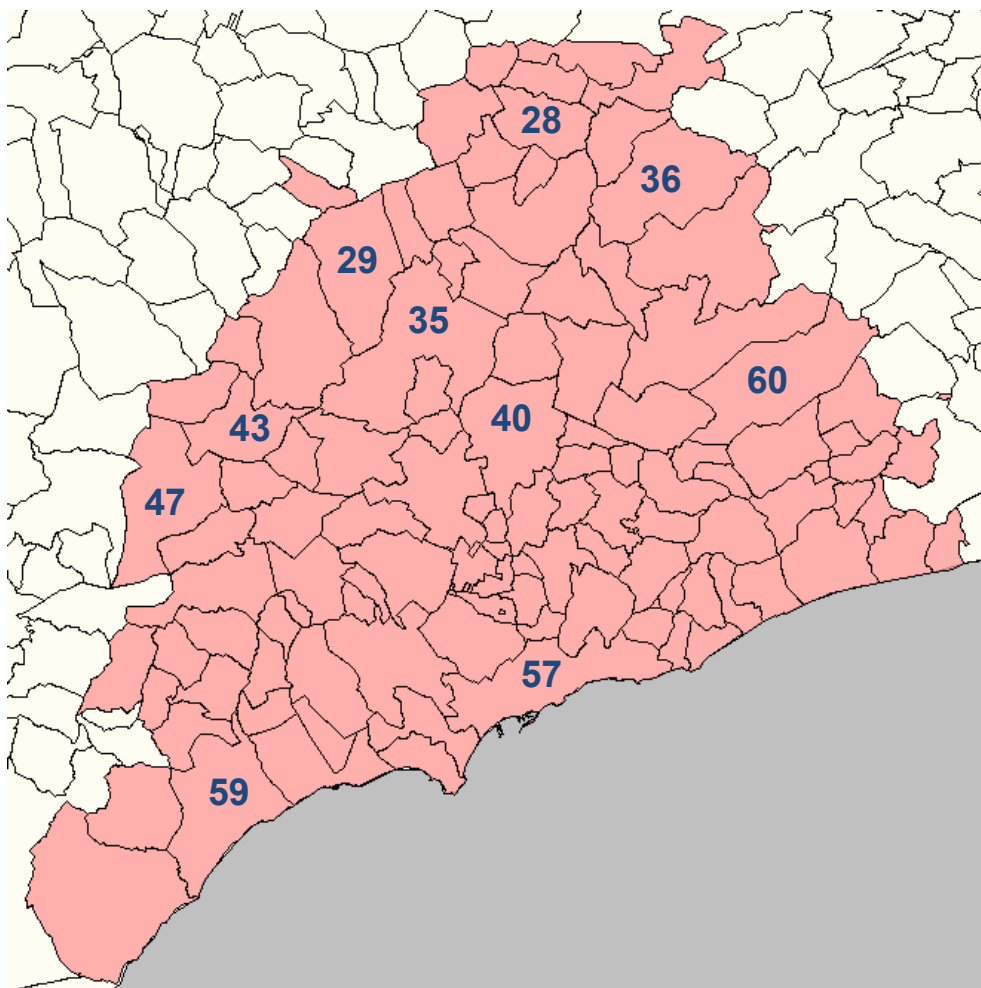
Oficial RGE	99,51%
Oficial SFN67, SFN68, SFN69	99,25%
Oficial AUT*	98%
Oficial RGE2	97,26%
Oficial MPE1, MPE2, MPE3	97,26%
Extensión RGE	0,16%
Extensión SFN67, SFN68, SFN69	0,39%
Número de receptores TDT-SAT	89

*Cobertura de la Comunidad Autónoma

PLAN DE ACTUACIÓN

Año de inicio migración	2013
Periodo de simulcast [meses]	12

ÁREA GEOGRÁFICA: MUSARA, LA



DATOS GENERALES DEL AG

NºMunicipios	109
Habitantes	607.742
Edificios con instalación comunitaria	23.092
Viviendas Unifamiliares	110.021
Empresas Instaladoras registradas Mityc	123

LISTADO DE MUNICIPIOS AFECTADOS

CÓDIGO	MUNICIPIO	HABITANTES	EDIFICIOS CON INSTALACIÓN COMUNITARIA	VIVIENDAS UNIFAMILIARES	EMPRESAS INSTALADORAS REGISTRADAS
43001	Aiguamúrcia	914	16	630	0
43002	Albinyana	2.314	8	1.467	0
43003	Albiol (L')	418	2	182	0
43005	Alcover	5.143	102	1.360	0
43007	Aleixar (L')	911	13	337	0
43009	Alforja	1.897	15	832	0
43010	Alió	386	3	192	0
43011	Almoster	1.384	11	395	0
43012	Altafulla	4.711	352	1.418	0
43015	Arbolí	113	1	95	0
43016	Arboç (L')	5.469	131	781	1
43017	Argentera (L')	135	7	131	0
43020	Banyeres del Penedès	2.952	41	898	0
43021	Barberà de la Conca	537	3	433	0
43024	Bellvei	2.110	31	825	0
43028	Bisbal del Penedès (La)	3.343	29	2.309	0
43029	Blancafort	433	2	303	0
43030	Bonastre	640	7	374	0
43031	Borges del Camp (Les)	2.141	44	511	1
43033	Botarell	1.085	8	362	0
43034	Bràfim	680	8	339	0
43036	Cabra del Camp	1.146	9	690	0
43037	Calafell	24.423	2.065	5.477	7
43038	Cambrils	32.422	1.846	5.787	7
43039	Capafonts	126	1	138	0
43042	Castellvell del Camp	2.757	14	785	0
43043	Catllar (El)	4.124	115	2.035	0
43046	Conesa	120	0	166	0
43047	Constantí	6.356	243	641	1
43049	Cornudella de Montsant	1.028	24	646	0
43050	Creixell	3.319	145	2.405	1
43051	Cunit	12.464	917	3.354	1
43053	Duesaigües	240	8	166	0
43054	Espluga de Francolí (L')	3.949	125	1.408	1
43057	Febró (La)	42	2	54	0
43059	Figuerola del Camp	346	2	225	0
43061	Forès	43	0	94	0
43066	Garidells (Els)	201	0	110	0
43073	Llorac	107	0	80	0

CÓDIGO	MUNICIPIO	HABITANTES	EDIFICIOS CON INSTALACIÓN COMUNITARIA	VIVIENDAS UNIFAMILIARES	EMPRESAS INSTALADORAS REGISTRADAS
43074	Llorenç del Penedès	2.251	27	661	0
43079	Masllorenc	526	3	361	1
43080	Masó (La)	300	5	125	0
43081	Maspujols	710	8	315	0
43083	Milà (El)	180	1	81	0
43086	Montblanc	7.382	209	2.199	0
43088	Montbrí del Camp	2.298	28	621	0
43089	Montferri	391	2	257	0
43090	Montmell (El)	1.449	12	945	0
43091	Mont-ral	172	0	160	0
43092	Mont-roig del Camp	12.193	1.057	5.185	1
43095	Morell (El)	3.395	53	603	0
43097	Nou de Gaià (La)	510	3	186	0
43098	Nulles	451	2	234	0
43100	Pallaresos (Els)	4.126	59	1.065	0
43101	Passanant i Belltall	164	0	286	0
43103	Perafort	1.218	4	318	0
43105	Piles (Les)	218	0	161	0
43107	Pira	502	2	231	0
43108	Pla de Santa Maria (El)	2.371	16	765	0
43109	Pobla de Mafumet (La)	2.628	43	250	1
43111	Pobla de Montornès (La)	2.888	28	765	0
43113	Pont d'Armentera (El)	597	9	317	1
43115	Pradell de la Teixeta	188	1	135	0
43116	Prades	655	38	446	0
43118	Pratdip	835	4	650	0
43119	Puigpelat	1.001	6	379	0
43120	Querol	536	1	601	0
43122	Renau	101	0	46	0
43123	Reus	106.622	3.372	7.225	28
43124	Riba (La)	705	37	265	0
43126	Riera de Gaià (La)	1.661	23	521	1
43127	Riudecanyes	1.118	11	426	0
43128	Riudecols	1.277	29	461	0
43129	Riudoms	6.473	188	1.355	2
43130	Rocafort de Queralt	258	1	222	0
43131	Roda de Barà	6.232	440	2.877	2
43132	Rodonyà	527	7	354	0
43134	Rourell (El)	384	1	157	0
43135	Salomó	505	2	256	0
43137	Sant Jaume dels Domenys	2.450	15	1.092	2

CÓDIGO	MUNICIPIO	HABITANTES	EDIFICIOS CON INSTALACIÓN COMUNITARIA	VIVIENDAS UNIFAMILIARES	EMPRESAS INSTALADORAS REGISTRADAS
43139	Santa Coloma de Queralt	3.153	43	1.175	2
43140	Santa Oliva	3.327	25	1.191	1
43141	Pontils	131	0	122	0
43142	Sarral	1.720	32	719	1
43143	Savallà del Comtat	71	0	101	0
43144	Secuita (La)	1.547	12	658	0
43145	Selva del Camp (La)	5.477	92	1.393	1
43146	Senan	56	0	63	0
43147	Solivella	678	2	428	0
43148	Tarragona	140.184	4.759	7.342	29
43153	Torredembarra	15.406	993	3.686	4
43158	Vallclara	117	4	133	0
43159	Vallfogona de Riucorb	114	7	157	0
43160	Vallmoll	1.637	13	719	0
43161	Valls	25.158	699	3.889	6
43162	Vandellòs i l'Hospitalet de l'Infant	5.839	215	1.212	2
43163	Vendrell (El)	36.068	2.209	8.632	12
43164	Vespella de Gaià	418	4	256	0
43165	Vilabella	824	4	368	0
43166	Vilallonga del Camp	2.000	15	434	0
43167	Vilanova d'Escornalbou	573	4	231	0
43168	Vilanova de Prades	143	3	118	0
43169	Vilaplana	631	8	243	0
43170	Vila-rodona	1.276	28	516	0
43171	Vila-seca	21.373	630	1.725	3
43172	Vilaverd	503	2	261	0
43176	Vimbodí i Poblet	1.038	17	562	0
43178	Vinyols i els Arcs	1.887	46	343	0
43905	Salou	27.016	1.124	1.350	3

CENTROS DE DIFUSIÓN

Centros Oficiales RGE	18
Centros Oficiales SFN67, SFN68, SFN69	8
Centros Oficiales AUT	18
Centros Oficiales RGE2	8
Centros Oficiales MPE1, MPE2, MPE3	8
Centros extensión de cobertura RGE	25
Centros extensión de cobertura SFN67, SFN68, SFN69	35
Demarcaciones TDT-local	2

LISTADO DE CENTROS OFICIALES

Centro	Emisiones			
ALMOSTER	RGE			
BALTASANA	RGE			
BISBAL PENEDES II	RGE			
CABRA CAMP_RTV	RGE			
CTTI PONT ARMENTERA_TRD II	RGE			
MARMELLAR	RGE			
MONTBLANC			RGE2	MPE1, MPE2, MPE3
MUSSARA_RTV	RGE	SFN67, SFN68, SFN69	RGE2	MPE1, MPE2, MPE3
PRATDIP_RTV	RGE			
PUJAL	RGE	SFN67, SFN68, SFN69	RGE2	MPE1, MPE2, MPE3
RIUDECOLS_RTV	RGE			
RODA DE BARA	RGE	SFN67, SFN68, SFN69	RGE2	MPE1, MPE2, MPE3
SANTA COLOMA QUERALT	RGE	SFN67, SFN68, SFN69	RGE2	MPE1, MPE2, MPE3
TARRAGONA_RTV	RGE	SFN67, SFN68, SFN69	RGE2	MPE1, MPE2, MPE3
VALLS	RGE	SFN67, SFN68, SFN69		
VANDELLOS II_RTV	RGE			
VENDRELL_RTV	RGE	SFN67, SFN68, SFN69	RGE2	MPE1, MPE2, MPE3
VESPELLA GAIA	RGE			
VIMBODI_RTV	RGE	SFN67, SFN68, SFN69	RGE2	MPE1, MPE2, MPE3

COBERTURA

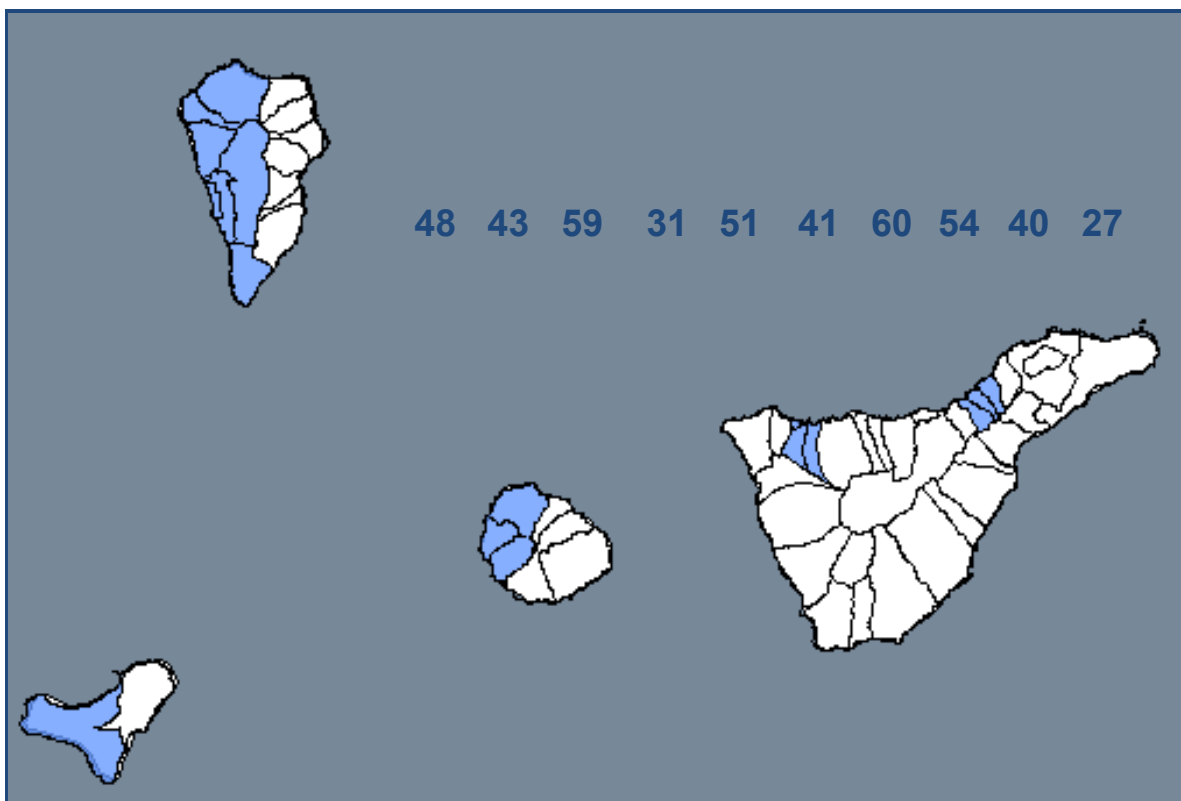
Oficial RGE	99,16%
Oficial SFN67, SFN68, SFN69	98,23%
Oficial AUT*	98%
Oficial RGE2	98,23%
Oficial MPE1, MPE2, MPE3	98,23%
Extensión RGE	0,67%
Extensión SFN67, SFN68, SFN69	1,58%
Número de receptores TDT-SAT	149

*Cobertura de la Comunidad Autónoma

PLAN DE ACTUACIÓN

Año de inicio migración	2013
Periodo de simulcast [meses]	12

ÁREA GEOGRÁFICA: PALMA, LA



DATOS GENERALES DEL AG

NºMunicipios	16
Habitantes	92.059
Edificios con instalación comunitaria	1.606
Viviendas Unifamiliares	28.593
Empresas Instaladoras registradas Mityc	34

LISTADO DE MUNICIPIOS AFECTADOS

CÓDIGO	MUNICIPIO	HABITANTES	EDIFICIOS CON INSTALACIÓN COMUNITARIA	VIVIENDAS UNIFAMILIARES	EMPRESAS INSTALADORAS REGISTRADAS
38013	Frontera	4.124	160	2.394	0
38014	Fuencaliente de la Palma	1.898	13	924	0
38015	Garachico	5.413	110	1.838	0
38016	Garafía	1.714	18	1.260	0
38024	Llanos de Aridane (Los)	20.948	624	4.970	23
38025	Matanza de Acentejo (La)	8.471	132	2.114	4
38027	Paso (El)	7.837	93	2.474	2
38029	Puntagorda	2.177	11	736	0
38041	Sauzal (El)	8.930	94	2.379	0
38044	Tanque (El)	2.965	8	1.147	0
38045	Tazacorte	5.697	130	1.290	0
38047	Tijarafe	2.769	10	1.502	1
38049	Valle Gran Rey	5.150	17	1.936	2
38050	Vallehermoso	3.123	18	1.165	0
38051	Victoria de Acentejo (La)	9.042	167	2.464	1
38901	Pinar de El Hierro (El)	1.801	1		1

CENTROS DE DIFUSIÓN

Centros Oficiales RGE	20
Centros Oficiales SFN67, SFN68, SFN69	8
Centros Oficiales AUT	20
Centros Oficiales RGE2	8
Centros Oficiales MPE1, MPE2, MPE3	8
Centros extensión de cobertura RGE	11
Centros extensión de cobertura SFN67, SFN68, SFN69	20
Demarcaciones TDT-local	4

LISTADO DE CENTROS OFICIALES

Centro	Emisiones			
DAMA, LA	RGE			
FRONTERA	RGE			
FUENCALIENTE	RGE			
FUENCALIENTE II	RGE			
GARACHICO	RGE	SFN67, SFN68, SFN69	RGE2	MPE1, MPE2, MPE3
GARAFIA	RGE			
MACAYO	RGE			
MANCHAS, LAS	RGE			
MIRADOR DE LA PEÑA	RGE	SFN67, SFN68, SFN69	RGE2	MPE1, MPE2, MPE3
PASO, EL	RGE	SFN67, SFN68, SFN69	RGE2	MPE1, MPE2, MPE3
PUERTO NAOS	RGE			
PUNTAGORDA	RGE	SFN67, SFN68, SFN69	RGE2	MPE1, MPE2, MPE3
PUNTAGORDA II	RGE			
RESTINGA, LA	RGE			
SILOS, LOS	RGE	SFN67, SFN68, SFN69	RGE2	MPE1, MPE2, MPE3
TAGULUCHE-ALOJERA	RGE			
TAIBIQUE	RGE	SFN67, SFN68, SFN69	RGE2	MPE1, MPE2, MPE3
TAZACORTE	RGE	SFN67, SFN68, SFN69	RGE2	MPE1, MPE2, MPE3
TIJARAFE	RGE	SFN67, SFN68, SFN69	RGE2	MPE1, MPE2, MPE3
VALLE GRAN REY	RGE	SFN67, SFN68, SFN69	RGE2	MPE1, MPE2, MPE3
VALLEHERMOSO	RGE			

COBERTURA

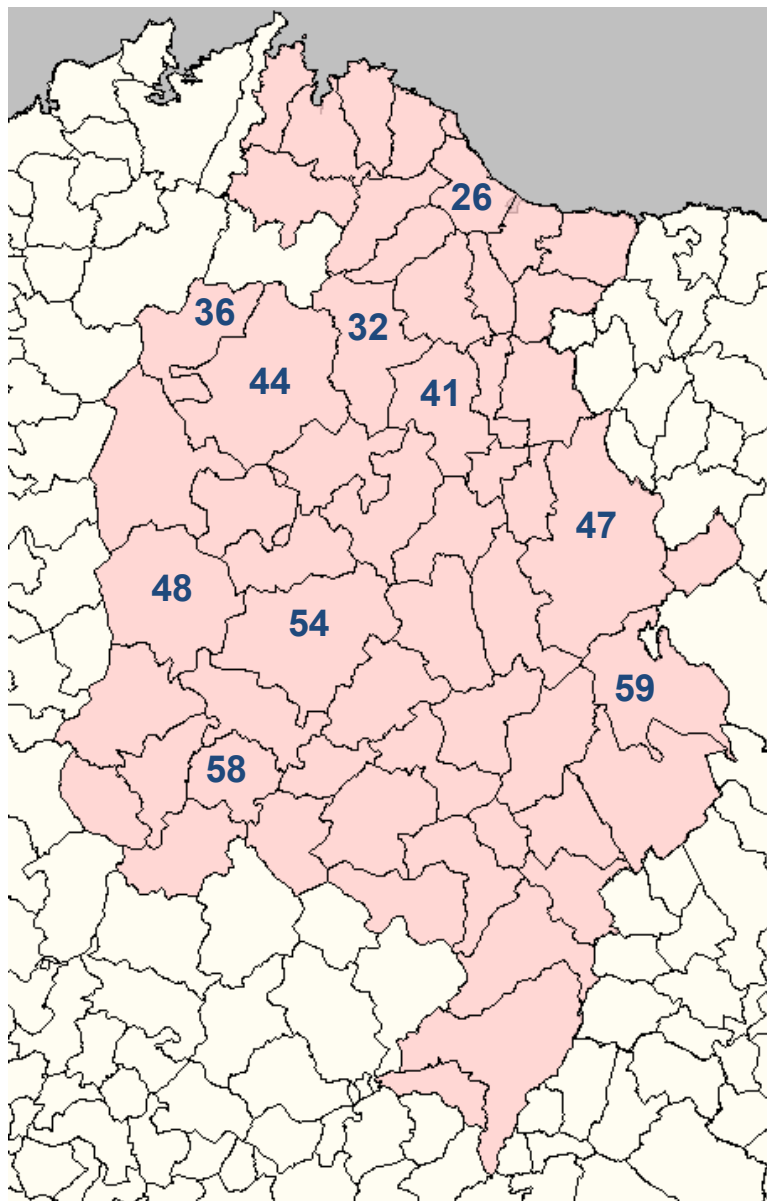
Oficial RGE	93,67%
Oficial SFN67, SFN68, SFN69	87,66%
Oficial AUT*	98%
Oficial RGE2	87,66%
Oficial MPE1, MPE2, MPE3	87,66%
Extensión RGE	1,86%
Extensión SFN67, SFN68, SFN69	5,12%
Número de receptores TDT-SAT	198

*Cobertura de la Comunidad Autónoma

PLAN DE ACTUACIÓN

Año de inicio migración	2014
Periodo de simulcast [meses]	9

ÁREA GEOGRÁFICA: PÁRAMO



DATOS GENERALES DEL AG

NºMunicipios	58
Habitantes	307.751
Edificios con instalación comunitaria	9.332
Viviendas Unifamiliares	91.649
Empresas Instaladoras registradas Mityc	108

LISTADO DE MUNICIPIOS AFECTADOS

CÓDIGO	MUNICIPIO	HABITANTES	EDIFICIOS CON INSTALACIÓN COMUNITARIA	VIVIENDAS UNIFAMILIARES	EMPRESAS INSTALADORAS REGISTRADAS
27001	Abadín	2.858	12	1.762	1
27002	Alfoz	2.078	9	862	1
27003	Antas de Ulla	2.346	24	1.263	0
27004	Baleira	1.533	3	695	0
27005	Barreiros	3.203	100	2.116	1
27006	Becerreá	3.181	127	1.529	1
27007	Begonte	3.413	11	1.718	1
27010	Castro de Rei	5.566	30	2.144	2
27011	Castroverde	3.012	12	1.390	1
27012	Cervantes	1.695	3	921	0
27013	Cervo	4.595	160	1.224	0
27014	Corgo (O)	3.938	6	1.988	0
27015	Cospeito	5.170	21	2.384	0
27017	Folgoso do Courel	1.196	5	786	0
27018	Fonsagrada (A)	4.412	89	2.070	3
27019	Foz	9.990	371	2.782	4
27020	Friol	4.246	27	2.075	1
27021	Xermade	2.204	3	1.162	0
27022	Guitiriz	5.821	116	2.728	3
27023	Guntín	3.075	5	1.375	0
27024	Incio (O)	2.016	1	1.000	0
27025	Xove	3.500	50	820	1
27026	Láncara	2.930	23	1.242	1
27027	Lourenzá	2.506	29	1.175	0
27028	Lugo	97.635	5.122	10.710	46
27029	Meira	1.787	40	587	1
27030	Mondoñedo	4.406	63	1.999	1
27032	Monterroso	4.167	114	1.569	1
27034	Navia de Suarna	1.421	24	908	1
27035	Negueira de Muñiz	207	0	212	0
27037	Nogais (As)	1.361	18	713	0
27038	Ourol	1.175	5	685	0
27039	Outeiro de Rei	4.936	4	1.990	0
27040	Palas de Rei	3.643	69	2.059	0
27042	Paradela	2.091	1	865	0
27043	Páramo (O)	1.632	2	724	0
27044	Pastoriza (A)	3.496	13	1.560	0
27045	Pedrafita do Cebreiro	1.263	9	524	0
27046	Pol	1.797	2	880	0
27048	Pontenova (A)	2.785	45	1.072	3
27049	Portomarín	1.763	14	769	0
27050	Quiroga	3.766	87	1.919	2
27051	Ribadeo	9.988	296	2.522	7

CÓDIGO	MUNICIPIO	HABITANTES	EDIFICIOS CON INSTALACIÓN COMUNITARIA	VIVIENDAS UNIFAMILIARES	EMPRESAS INSTALADORAS REGISTRADAS
27052	Ribas de Sil	1.135	34	642	0
27053	Ribeira de Piquín	664	1	349	1
27054	Riotorto	1.500	3	760	0
27055	Samos	1.646	9	802	0
27056	Rábade	1.723	57	558	0
27057	Sarria	13.611	583	3.230	9
27060	Taboada	3.404	27	1.832	2
27061	Trabada	1.346	10	547	0
27062	Triacastela	771	6	368	0
27063	Valadouro (O)	2.185	21	911	2
27064	Vicedo (O)	1.973	36	994	0
27065	Vilalba	15.327	364	4.936	4
27066	Viveiro	16.211	508	3.820	3
27901	Baralla	2.916	30	1.379	0
27902	Burela	9.536	480	1.043	4

CENTROS DE DIFUSIÓN

Centros Oficiales RGE	37
Centros Oficiales SFN67, SFN68, SFN69	16
Centros Oficiales AUT	37
Centros Oficiales RGE2	16
Centros Oficiales MPE1, MPE2, MPE3	16
Centros extensión de cobertura RGE	71
Centros extensión de cobertura SFN67, SFN68, SFN69	94
Demarcaciones TDT-local	3

LISTADO DE CENTROS OFICIALES

Centro	Emisiones			
ANCARES, LOS	RGE			
BALEIRA	RGE			
BARALLA II	RGE	SFN67, SFN68, SFN69	RGE2	MPE1, MPE2, MPE3
BECERREA	RGE	SFN67, SFN68, SFN69	RGE2	MPE1, MPE2, MPE3
BRETOÑA	RGE			
CERVANTES	RGE			
CONFORTO	RGE			
CUADRAMON	RGE			

FERREIRA DEL VALLE DE ORO	RGE	SFN67, SFN68, SFN69	RGE2	MPE1, MPE2, MPE3
FOLGOSO DEL CAUREL	RGE			
FRIOL	RGE	SFN67, SFN68, SFN69	RGE2	MPE1, MPE2, MPE3
GUITIRIZ	RGE	SFN67, SFN68, SFN69	RGE2	MPE1, MPE2, MPE3
INCIO	RGE			
INCIO II	RGE			
JOVE	RGE	SFN67, SFN68, SFN69	RGE2	MPE1, MPE2, MPE3
MONDIGO TVG	RGE			
MONDOÑEDO	RGE	SFN67, SFN68, SFN69	RGE2	MPE1, MPE2, MPE3
MONTERROSO		SFN67, SFN68, SFN69	RGE2	MPE1, MPE2, MPE3
NAVIA DE SUARNA	RGE			
NOGALES II, LOS	RGE	SFN67, SFN68, SFN69	RGE2	MPE1, MPE2, MPE3
NOGALES, LOS	RGE			
ORREA	RGE			
PARAMO	RGE	SFN67, SFN68, SFN69	RGE2	MPE1, MPE2, MPE3
PUENTENUEVO	RGE			
PUENTENUEVO II		SFN67, SFN68, SFN69	RGE2	MPE1, MPE2, MPE3
QUIROGA	RGE	SFN67, SFN68, SFN69	RGE2	MPE1, MPE2, MPE3
RIBERA DE PIQUIN	RGE	SFN67, SFN68, SFN69	RGE2	MPE1, MPE2, MPE3
RIBERA DE PIQUIN II	RGE			
RIOTORTO	RGE			
SAMOS	RGE			
SAMPAYO	RGE			
SAN COSME DE BARREIROS	RGE	SFN67, SFN68, SFN69	RGE2	MPE1, MPE2, MPE3
SEOANE DEL CAUREL	RGE			
TABOADA TVG	RGE			
TRABADA	RGE			
TRIACASTELA	RGE			
VILLALBA	RGE	SFN67, SFN68, SFN69	RGE2	MPE1, MPE2, MPE3
VILLAMEA	RGE			
VIVERO	RGE	SFN67, SFN68, SFN69	RGE2	MPE1, MPE2, MPE3

COBERTURA

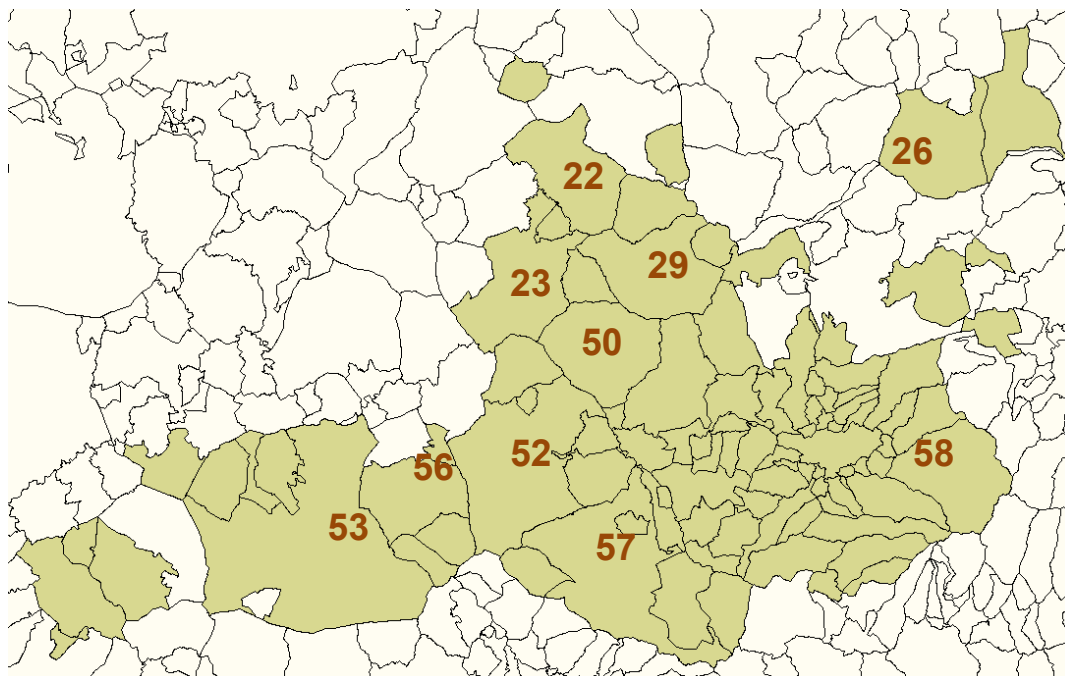
Oficial RGE	94,66%
Oficial SFN67, SFN68, SFN69	87,69%
Oficial AUT*	98%
Oficial RGE2	87,69%
Oficial MPE1, MPE2, MPE3	87,69%
Extensión RGE	2,03%
Extensión SFN67, SFN68, SFN69	4,66%
Número de receptores TDT-SAT	1346

*Cobertura de la Comunidad Autónoma

PLAN DE ACTUACIÓN

Año de inicio migración	2014
Periodo de simulcast [meses]	9

ÁREA GEOGRÁFICA: PARAPANDA



DATOS GENERALES DEL AG

NºMunicipios	94
Habitantes	805.963
Edificios con instalación comunitaria	17.798
Viviendas Unifamiliares	188.303
Empresas Instaladoras registradas Mityc	170

LISTADO DE MUNICIPIOS AFECTADOS

CÓDIGO	MUNICIPIO	HABITANTES	EDIFICIOS CON INSTALACIÓN COMUNITARIA	VIVIENDAS UNIFAMILIARES	EMPRESAS INSTALADORAS REGISTRADAS
14004	Almedinilla	2.524	15	1.169	1
14031	Fuente-Tójar	772	2	453	0
14055	Priego de Córdoba	23.563	699	7.748	9
18001	Agrón	340	5	239	0
18003	Albolote	17.637	240	4.650	7
18011	Alfacar	5.444	61	1.882	3
18012	Algarinejo	3.552	67	1.737	0
18013	Alhama de Granada	6.097	129	2.243	1
18014	Alhendín	6.934	46	1.798	1
18020	Arenas del Rey	2.029	7	1.194	0
18021	Armillá	21.895	464	3.983	4
18022	Atarfe	15.945	221	3.741	2
18024	Beas de Granada	1.035	6	426	0
18034	Cacín	618	4	476	0
18036	Cájar	4.690	39	1.368	0
18037	Calicasas	555	5	244	0
18047	Cenes de la Vega	7.085	230	1.034	3
18048	Cijuela	2.993	9	802	0
18050	Cogollos de la Vega	2.068	20	803	0
18057	Cúllar Vega	6.914	46	1.920	0
18059	Chauchina	4.760	13	1.935	1
18061	Chimeneas	1.520	12	853	0
18062	Churriana de la Vega	12.448	103	2.690	4
18063	Darro	1.462	21	772	0
18066	Deifontes	2.528	3	1.129	0
18068	Dílar	1.727	21	739	0
18070	Dúdar	335	3	142	0
18071	Dúrcal	7.302	105	2.508	2
18072	Escúzar	804	14	502	0
18079	Fuente Vaqueros	4.353	43	1.680	0
18083	Gobernador	286	0	254	0
18084	Gójar	5.297	33	1.422	1
18087	Granada	239.154	9.389	13.448	49
18094	Güejar Sierra	2.988	82	1.069	1
18095	Güevéjar	2.455	12	708	0
18099	Huétor de Santillán	1.891	21	930	0
18100	Huétor Tájar	9.998	225	2.982	2
18101	Huétor Vega	11.551	140	3.279	4
18102	Illora	10.386	67	4.801	1
18107	Jayena	1.209	5	756	0
18111	Jun	3.355	20	780	1
18115	Láchar	3.115	8	1.039	0
18122	Loja	21.688	498	5.282	2

CÓDIGO	MUNICIPIO	HABITANTES	EDIFICIOS CON INSTALACIÓN COMUNITARIA	VIVIENDAS UNIFAMILIARES	EMPRESAS INSTALADORAS REGISTRADAS
18126	Malahá (La)	1.840	11	763	0
18127	Maracena	21.097	431	3.646	9
18132	Moclín	4.237	46	2.206	0
18134	Monachil	7.294	124	1.927	2
18135	Montefrío	6.229	141	2.777	0
18137	Montillana	1.360	17	811	0
18138	Moraleda de Zafayona	3.076	19	1.145	2
18143	Nigüelas	1.169	5	622	0
18144	Nívar	872	7	341	0
18145	Ogijares	13.255	140	3.854	2
18149	Otura	6.598	41	2.434	0
18150	Padul	8.270	106	3.447	3
18153	Peligros	11.000	119	2.951	4
18157	Pinos Genil	1.289	15	473	2
18158	Pinos Puente	13.421	118	4.672	0
18159	Piñar	1.314	35	783	0
18165	Pulianas	5.187	55	1.684	1
18168	Quéntar	1.045	14	555	1
18171	Salar	2.831	17	1.302	1
18174	Santa Cruz del Comercio	597	2	394	0
18175	Santa Fe	15.428	274	3.754	3
18185	Ventas de Huelma	704	1	393	0
18188	Villanueva Mesía	2.158	14	836	0
18189	Víznar	845	6	394	0
18192	Zafarraya	2.129	17	1.000	0
18193	Zubia (La)	18.240	263	4.268	6
18905	Gabias (Las)	17.415	137	4.452	3
18908	Villamena	1.031	3	536	0
18911	Vegas del Genil	9.102	24	2.075	2
18913	Zagra	961	10	508	0
23002	Alcalá la Real	22.759	594	6.758	8
23003	Alcaudete	11.135	205	4.704	3
23017	Cabra del Santo Cristo	2.070	20	1.128	1
23026	Castillo de Locubín	4.692	37	2.423	0
23033	Frailas	1.768	5	1.094	0
23034	Fuensanta de Martos	3.267	29	1.463	0
23044	Huelma	6.208	94	2.478	1
23077	Santiago de Calatrava	857	5	618	0
29010	Almargen	2.137	16	909	0
29015	Antequera	45.234	1.062	8.812	8
29017	Archidona	8.837	165	2.989	1
29035	Cañete la Real	1.990	19	1.031	0

CÓDIGO	MUNICIPIO	HABITANTES	EDIFICIOS CON INSTALACIÓN COMUNITARIA	VIVIENDAS UNIFAMILIARES	EMPRESAS INSTALADORAS REGISTRADAS
29048	Cuevas del Becerro	1.771	1	896	0
29055	Fuente de Piedra	2.795	25	785	0
29059	Humilladero	3.324	6	1.027	1
29072	Mollina	5.274	35	1.515	0
29088	Sierra de Yeguas	3.545	29	1.204	1
29089	Teba	4.184	31	1.590	2
29096	Villanueva del Rosario	3.698	22	1.483	0
29097	Villanueva del Trabuco	5.447	24	2.055	3
29098	Villanueva de Tapia	1.675	8	728	1

CENTROS DE DIFUSIÓN

Centros Oficiales RGE	32
Centros Oficiales SFN67, SFN68, SFN69	31
Centros Oficiales AUT	32
Centros Oficiales RGE2	31
Centros Oficiales MPE1, MPE2, MPE3	31
Centros extensión de cobertura RGE	23
Centros extensión de cobertura SFN67, SFN68, SFN69	26
Demarcaciones TDT-local	5

LISTADO DE CENTROS OFICIALES

Centro	Emisiones			
	RGE	SFN67, SFN68, SFN69	RGE2	MPE1, MPE2, MPE3
ALBOLOTE	RGE	SFN67, SFN68, SFN69	RGE2	MPE1, MPE2, MPE3
ALCALA LA REAL	RGE	SFN67, SFN68, SFN69	RGE2	MPE1, MPE2, MPE3
ALCAUDETE	RGE	SFN67, SFN68, SFN69	RGE2	MPE1, MPE2, MPE3
ALGARINEJO	RGE	SFN67, SFN68, SFN69	RGE2	MPE1, MPE2, MPE3
ALMARGEN		SFN67, SFN68, SFN69	RGE2	MPE1, MPE2, MPE3
ALMEDINILLA	RGE	SFN67, SFN68, SFN69	RGE2	MPE1, MPE2, MPE3
ALOMARTES	RGE	SFN67, SFN68, SFN69	RGE2	MPE1, MPE2, MPE3
ANTEQUERA	RGE	SFN67, SFN68, SFN69	RGE2	MPE1, MPE2, MPE3
ARCHIDONA	RGE	SFN67, SFN68, SFN69	RGE2	MPE1, MPE2, MPE3
CABRA DE SANTO CRISTO	RGE	SFN67, SFN68, SFN69	RGE2	MPE1, MPE2, MPE3
CAÑETE LA REAL	RGE	SFN67, SFN68, SFN69	RGE2	MPE1, MPE2, MPE3

CASTILLO DE LOCUBIN	RGE	SFN67, SFN68, SFN69	RGE2	MPE1, MPE2, MPE3
CENES DE LA VEGA	RGE	SFN67, SFN68, SFN69	RGE2	MPE1, MPE2, MPE3
CUEVAS DEL BECERRO		SFN67, SFN68, SFN69	RGE2	MPE1, MPE2, MPE3
FUENSANTA DE MARTOS	RGE	SFN67, SFN68, SFN69	RGE2	MPE1, MPE2, MPE3
GUEJAR-SIERRA	RGE	SFN67, SFN68, SFN69	RGE2	MPE1, MPE2, MPE3
HUELMA	RGE	SFN67, SFN68, SFN69	RGE2	MPE1, MPE2, MPE3
HUETOR-SANTILLAN	RGE	SFN67, SFN68, SFN69	RGE2	MPE1, MPE2, MPE3
JAYENA II	RGE			
LOJA	RGE	SFN67, SFN68, SFN69	RGE2	MPE1, MPE2, MPE3
LOJA II	RGE	SFN67, SFN68, SFN69	RGE2	MPE1, MPE2, MPE3
MONACHIL	RGE			
MONTEFRIO	RGE	SFN67, SFN68, SFN69	RGE2	MPE1, MPE2, MPE3
NIGÜELAS II	RGE			
PADUL	RGE	SFN67, SFN68, SFN69	RGE2	MPE1, MPE2, MPE3
PARAPANDA	RGE	SFN67, SFN68, SFN69	RGE2	MPE1, MPE2, MPE3
PRIEGO DE CORDOBA	RGE	SFN67, SFN68, SFN69	RGE2	MPE1, MPE2, MPE3
SIERRA DE YEGUAS		SFN67, SFN68, SFN69	RGE2	MPE1, MPE2, MPE3
SOLERA	RGE	SFN67, SFN68, SFN69	RGE2	MPE1, MPE2, MPE3
TEBA	RGE	SFN67, SFN68, SFN69	RGE2	MPE1, MPE2, MPE3
VILLANUEVA DE CAUCHE	RGE			
VILLANUEVA DEL ROSARIO	RGE	SFN67, SFN68, SFN69	RGE2	MPE1, MPE2, MPE3
VILLANUEVA DEL TRABUCO	RGE	SFN67, SFN68, SFN69	RGE2	MPE1, MPE2, MPE3
ZAFARRAYA		SFN67, SFN68, SFN69	RGE2	MPE1, MPE2, MPE3
ZAFARRAYA II	RGE			
ZAGRA	RGE	SFN67, SFN68, SFN69	RGE2	MPE1, MPE2, MPE3

COBERTURA

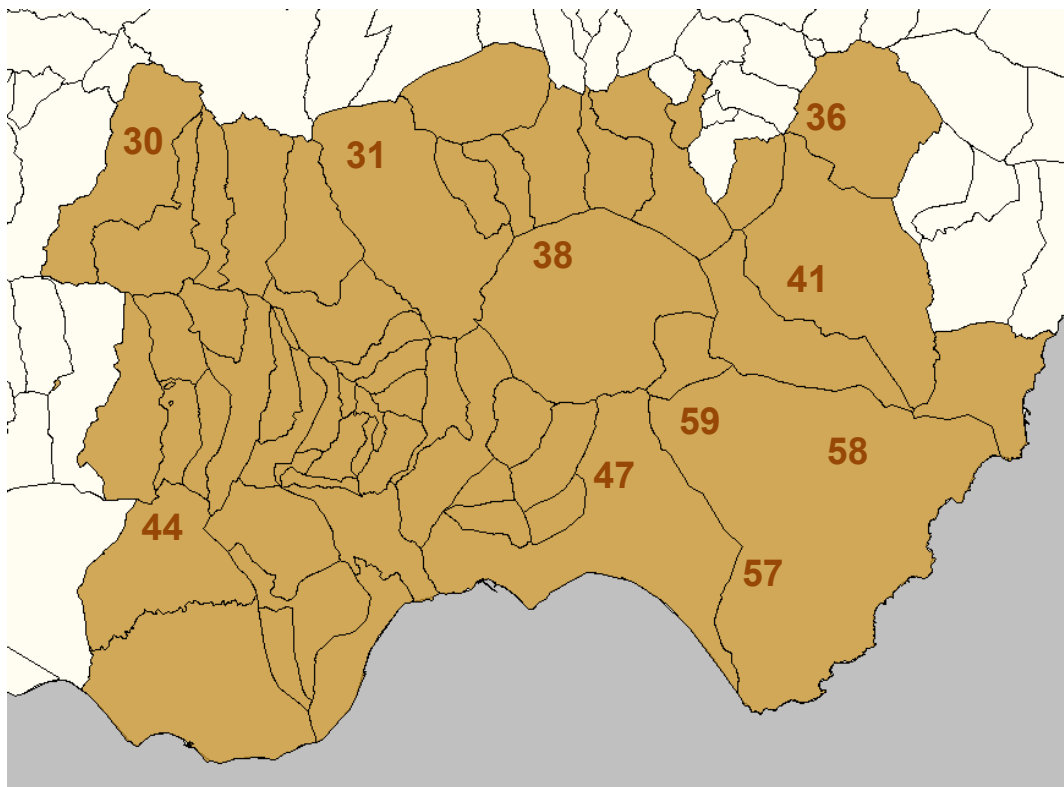
Oficial RGE	97,14%
Oficial SFN67, SFN68, SFN69	96,83%
Oficial AUT*	98%
Oficial RGE2	96,83%
Oficial MPE1, MPE2, MPE3	96,83%
Extensión RGE	1,13%
Extensión SFN67, SFN68, SFN69	1,33%
Número de receptores TDT-SAT	497

*Cobertura de la Comunidad Autónoma

PLAN DE ACTUACIÓN

Año de inicio migración	2012
Periodo de simulcast [meses]	9

ÁREA GEOGRÁFICA: PECHINA



DATOS GENERALES DEL AG

NºMunicipios	54
Habitantes	500.154
Edificios con instalación comunitaria	10.901
Viviendas Unifamiliares	96.295
Empresas Instaladoras registradas Mityc	103

LISTADO DE MUNICIPIOS AFECTADOS

CÓDIGO	MUNICIPIO	HABITANTES	EDIFICIOS CON INSTALACIÓN COMUNITARIA	VIVIENDAS UNIFAMILIARES	EMPRESAS INSTALADORAS REGISTRADAS
04001	Abla	1.463	19	753	0
04002	Abrucena	1.367	5	764	0
04005	Alboloduy	667	5	490	0
04009	Alcudía de Monteagud	144	0	175	0
04010	Alhabia	718	7	313	0
04011	Alhama de Almería	3.824	51	1.120	0
04012	Alicún	253	1	124	0
04013	Almería	190.013	5.355	23.600	48
04014	Almócita	185	1	115	0
04015	Alsodux	149	1	88	0
04019	Bacares	274	0	216	0
04023	Beires	121	0	141	0
04024	Benahadux	4.059	67	676	0
04028	Bentarique	280	2	195	0
04030	Canjáyar	1.490	24	852	0
04032	Carboneras	8.123	354	2.304	2
04033	Castro de Filabres	154	0	181	0
04038	Dalías	3.983	38	1.259	0
04041	Enix	469	6	267	1
04043	Félix	643	1	499	0
04045	Fiñana	2.432	18	1.220	1
04046	Fondón	989	16	744	0
04047	Gádor	3.225	54	843	0
04050	Gérgal	1.099	3	605	0
04051	Huécija	543	0	292	0
04052	Huércal de Almería	15.628	143	2.718	7
04054	Illar	421	0	350	0
04055	Instinción	485	0	343	0
04059	Lubrín	1.764	14	1.379	0
04060	Lucainena de las Torres	671	3	360	0
04065	Nacimiento	486	1	354	0
04066	Níjar	28.242	254	8.457	4
04067	Ohanes	761	1	606	0
04068	Olula de Castro	209	0	148	0
04071	Padules	502	0	326	0
04074	Pechina	3.720	27	1.333	2
04077	Rágol	356	1	282	0
04078	Rioja	1.361	5	521	0
04079	Roquetas de Mar	85.808	2.169	12.430	14
04080	Santa Cruz de Marchena	240	1	146	0
04081	Santa Fe de Mondújar	489	0	225	0

CÓDIGO	MUNICIPIO	HABITANTES	EDIFICIOS CON INSTALACIÓN COMUNITARIA	VIVIENDAS UNIFAMILIARES	EMPRESAS INSTALADORAS REGISTRADAS
04082	Senés	338	0	244	0
04086	Sorbas	2.905	22	1.425	0
04088	Tabernas	3.626	10	1.639	0
04090	Tahal	431	0	334	0
04091	Terque	464	6	249	0
04094	Turrillas	233	0	128	0
04095	Uleila del Campo	1.015	4	498	1
04097	Veleftique	295	0	494	0
04101	Viator	5.043	90	1.010	11
04102	Vícar	23.410	352	5.018	5
04901	Tres Villas (Las)	655	3	399	0
04902	Ejido (El)	85.389	1.721	14.763	7
04903	Mojonera (La)	8.540	42	2.280	0

CENTROS DE DIFUSIÓN

Centros Oficiales RGE	21
Centros Oficiales SFN67, SFN68, SFN69	9
Centros Oficiales AUT	21
Centros Oficiales RGE2	9
Centros Oficiales MPE1, MPE2, MPE3	9
Centros extensión de cobertura RGE	40
Centros extensión de cobertura SFN67, SFN68, SFN69	51
Demarcaciones TDT-local	3

LISTADO DE CENTROS OFICIALES

Centro	Emisiones			
	RGE	SFN67, SFN68, SFN69	RGE2	MPE1, MPE2, MPE3
ABLA	RGE	SFN67, SFN68, SFN69	RGE2	MPE1, MPE2, MPE3
AGUADULCE	RGE	SFN67, SFN68, SFN69	RGE2	MPE1, MPE2, MPE3
ALBOLODUY	RGE	SFN67, SFN68, SFN69	RGE2	MPE1, MPE2, MPE3
ALMERIA	RGE	SFN67, SFN68, SFN69	RGE2	MPE1, MPE2, MPE3
BACARES	RGE			
CARBONERAS	RGE	SFN67, SFN68, SFN69	RGE2	MPE1, MPE2, MPE3
CHERCOS	RGE			
DALIAS	RGE	SFN67, SFN68, SFN69	RGE2	MPE1, MPE2, MPE3
ESCULLAR	RGE			
FELIX	RGE			

LUBRIN	RGE			
LUCAINENA DE LAS TORRES	RGE			
NACIMIENTO	RGE			
NIJAR	RGE	SFN67, SFN68, SFN69	RGE2	MPE1, MPE2, MPE3
OHANES	RGE			
PECHINA	RGE	SFN67, SFN68, SFN69	RGE2	MPE1, MPE2, MPE3
RODALQUILAR	RGE			
SABINAR	RGE			
TAHAL	RGE			
TERQUE	RGE			
VICAR	RGE	SFN67, SFN68, SFN69	RGE2	MPE1, MPE2, MPE3

COBERTURA

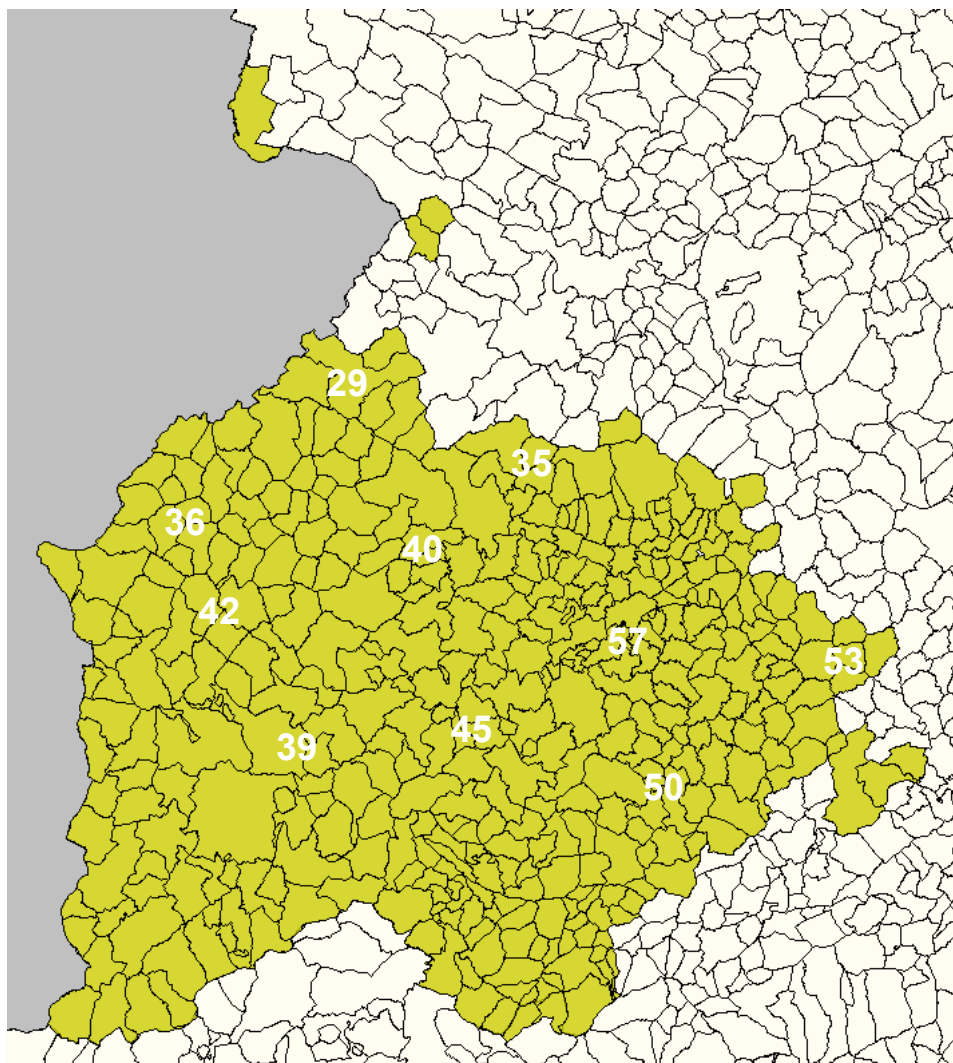
Oficial RGE	98,73%
Oficial SFN67, SFN68, SFN69	97,22%
Oficial AUT*	98%
Oficial RGE2	97,22%
Oficial MPE1, MPE2, MPE3	97,22%
Extensión RGE	0,58%
Extensión SFN67, SFN68, SFN69	1,81%
Número de receptores TDT-SAT	79

*Cobertura de la Comunidad Autónoma

PLAN DE ACTUACIÓN

Año de inicio migración	2012
Periodo de simulcast [meses]	9

ÁREA GEOGRÁFICA: PEÑA DE FRANCIA



DATOS GENERALES DEL AG

NºMunicipios	359
Habitantes	353.245
Edificios con instalación comunitaria	10.232
Viviendas Unifamiliares	98.323
Empresas Instaladoras registradas Mityc	108

LISTADO DE MUNICIPIOS AFECTADOS

CÓDIGO	MUNICIPIO	HABITANTES	EDIFICIOS CON INSTALACIÓN COMUNITARIA	VIVIENDAS UNIFAMILIARES	EMPRESAS INSTALADORAS REGISTRADAS
05044	Cabezas del Villar	342	7	462	0
05080	Gallegos de Sobrinos	77	0	160	0
05131	Mirueña de los Infanzones	125	0	168	0
10024	Baños de Montemayor	751	25	527	1
10078	Garganta (La)	505	11	503	1
37001	Abusejo	254	0	233	0
37002	Agallas	157	0	179	0
37003	Ahigal de los Aceiteros	150	0	174	0
37004	Ahigal de Villarino	41	0	45	0
37005	Alameda de Gardón (La)	102	0	147	0
37006	Alamedilla (La)	200	0	192	0
37007	Alaraz	547	3	546	0
37008	Alba de Tormes	5.391	199	1.110	4
37009	Alba de Yeltes	237	0	150	0
37010	Alberca (La)	1.209	47	778	0
37011	Alberguería de Argañán (La)	152	0	185	0
37012	Alconada	173	0	123	0
37013	Aldeacipreste	142	0	183	0
37014	Aldeadávila de la Ribera	1.389	12	935	0
37015	Aldea del Obispo	333	0	315	0
37016	Aldealengua	650	12	215	0
37017	Aldeanueva de Figueroa	293	0	182	0
37018	Aldeanueva de la Sierra	102	0	86	0
37019	Aldearrodrigo	165	0	143	0
37020	Aldearrubia	528	2	402	0
37021	Aldeaseca de Alba	86	0	104	0
37022	Aldeaseca de la Frontera	327	1	210	0
37023	Aldeatejada	1.336	3	334	2
37024	Aldeavieja de Tormes	109	1	104	0
37025	Aldehuela de la Bóveda	318	1	193	0
37026	Aldehuela de Yeltes	217	2	267	0
37027	Almenara de Tormes	303	0	178	0
37028	Almendra	188	1	174	0
37029	Anaya de Alba	243	0	206	0

CÓDIGO	MUNICIPIO	HABITANTES	EDIFICIOS CON INSTALACIÓN COMUNITARIA	VIVIENDAS UNIFAMILIARES	EMPRESAS INSTALADORAS REGISTRADAS
37030	Añover de Tormes	99	0	52	0
37032	Arapiles	577	3	264	0
37033	Arcediano	110	0	75	0
37034	Arco (El)	105	0	48	0
37035	Armenteros	467	1	305	0
37036	San Miguel del Robledo	71	0	125	0
37037	Atalaya (La)	138	0	100	0
37038	Babilafuente	949	4	504	3
37039	Bañobárez	362	1	280	1
37040	Barbadillo	467	2	327	0
37041	Barbalos	85	0	66	0
37042	Barceo	54	0	53	0
37044	Barruecopardo	502	2	269	0
37045	Bastida (La)	29	0	30	0
37046	Béjar	14.785	839	1.529	9
37047	Beleña	208	0	93	0
37049	Bermellar	164	0	169	0
37050	Berrocal de Huebra	80	0	62	0
37051	Berrocal de Salvatierra	105	0	92	0
37052	Boada	321	0	214	0
37054	Bodón (El)	305	1	335	0
37055	Bogajo	161	0	191	0
37056	Bouza (La)	66	0	61	0
37057	Bóveda del Río Almar	261	0	196	0
37058	Brincones	70	0	79	0
37059	Buenamadre	142	0	80	0
37060	Buenavista	202	0	144	0
37061	Cabaco (El)	290	0	203	0
37062	Cabezabellosa de la Calzada	102	0	70	0
37063	Cabeza de Béjar (La)	101	0	111	0
37065	Cabeza del Caballo	399	1	313	0
37067	Cabrerizos	3.918	21	957	0
37068	Cabrillas	442	1	357	0
37069	Calvarrasa de Abajo	1.112	15	834	1
37070	Calvarrasa de Arriba	647	3	277	0
37071	Calzada de Béjar (La)	100	0	99	0
37072	Calzada de Don Diego	198	0	160	0
37073	Calzada de Valdunciel	643	4	295	0
37074	Campillo de Azaba	198	0	195	0

CÓDIGO	MUNICIPIO	HABITANTES	EDIFICIOS CON INSTALACIÓN COMUNITARIA	VIVIENDAS UNIFAMILIARES	EMPRESAS INSTALADORAS REGISTRADAS
37078	Candelario	1.010	52	681	1
37079	Canillas de Abajo	88	0	58	0
37080	Cantagallo	274	6	177	0
37083	Cantaracillo	216	1	198	0
37085	Carbajosa de la Sagrada	5.987	140	558	2
37086	Carpio de Azaba	115	2	73	0
37087	Carrascal de Barregas	929	1	277	0
37088	Carrascal del Obispo	231	0	163	0
37089	Casafranca	72	0	75	0
37090	Casas del Conde (Las)	64	0	223	0
37091	Casillas de Flores	226	0	309	0
37092	Castellanos de Moriscos	1.638	11	222	1
37096	Castillejo de Martín Viejo	269	0	240	0
37097	Castraz	51	0	36	0
37098	Cepeda	401	7	424	0
37099	Cereceda de la Sierra	101	0	102	0
37100	Cerezal de Peñahorcada	88	0	127	0
37101	Cerralbo	228	4	238	0
37102	Cerro (El)	481	5	409	0
37103	Cespedosa de Tormes	579	4	491	1
37104	Cilleros de la Bastida	38	0	26	0
37106	Cipérez	308	0	295	0
37107	Ciudad Rodrigo	13.777	879	3.480	9
37108	Coca de Alba	119	0	80	0
37109	Colmenar de Montemayor	197	1	263	0
37110	Cordovilla	127	0	83	0
37112	Cristóbal	201	0	166	0
37113	Cubo de Don Sancho (El)	501	1	280	0
37114	Chagarcía Medianero	104	0	97	0
37115	Díos le Guarde	153	0	96	0
37116	Doñinos de Ledesma	74	0	60	0
37117	Doñinos de Salamanca	1.657	7	312	0
37118	Ejeme	155	0	200	0
37119	Encina (La)	130	0	111	0
37120	Encina de San	121	1	91	0

CÓDIGO	MUNICIPIO	HABITANTES	EDIFICIOS CON INSTALACIÓN COMUNITARIA	VIVIENDAS UNIFAMILIARES	EMPRESAS INSTALADORAS REGISTRADAS
	Silvestre				
37121	Encinas de Abajo	623	3	352	0
37122	Encinas de Arriba	255	4	167	0
37123	Encinasola de los Comendadores	222	0	171	0
37124	Endrinal	255	0	219	0
37125	Escurial de la Sierra	273	0	283	0
37126	Espadaña	41	0	50	0
37127	Espeja	279	0	263	0
37129	Florida de Liébana	290	0	169	0
37130	Forfoleda	202	0	92	0
37131	Frades de la Sierra	221	0	193	0
37132	Fregeneda (La)	445	3	326	0
37133	Fresnedoso	115	0	139	0
37134	Fresno Alhándiga	277	2	167	0
37135	Fuente de San Esteban (La)	1.453	35	777	0
37136	Fuenteguinaldo	790	11	658	0
37137	Fuenteliante	126	0	68	0
37138	Fuenterroble de Salvatierra	269	1	183	0
37139	Fuentes de Béjar	253	0	304	0
37140	Fuentes de Oñoro	1.375	22	436	0
37141	Gajates	173	0	161	0
37142	Galindo y Perahuy	725	2	570	0
37143	Galinduste	493	6	415	0
37144	Galisancho	435	0	321	0
37145	Gallegos de Argañán	331	0	330	0
37147	Garcibuey	207	3	187	0
37148	Garcihernández	534	1	326	0
37149	Garcirrey	86	0	51	0
37150	Gejuelo del Barro	44	0	23	0
37151	Golpejas	168	0	126	0
37152	Gomecello	562	3	333	0
37154	Guadramiro	165	0	122	0
37155	Guijo de Ávila	101	2	86	0
37156	Guijuelo	6.046	239	1.217	2
37157	Herguijuela de Ciudad Rodrigo	103	0	119	0
37158	Herguijuela de la Sierra	300	0	213	0
37159	Herguijuela del Campo	106	0	100	0
37160	Hinojosa de Duero	736	4	568	0
37161	Horcajo de Montemayor	170	1	240	0
37162	Horcajo Medianero	263	0	289	0

CÓDIGO	MUNICIPIO	HABITANTES	EDIFICIOS CON INSTALACIÓN COMUNITARIA	VIVIENDAS UNIFAMILIARES	EMPRESAS INSTALADORAS REGISTRADAS
37163	Hoya (La)	35	0	106	0
37164	Huerta	321	0	206	0
37165	Iruelos	41	0	45	0
37166	Ituero de Azaba	238	1	226	0
37167	Juzbado	176	2	96	0
37168	Lagunilla	544	2	551	0
37169	Larrodrigo	224	0	191	0
37170	Ledesma	1.968	45	957	1
37171	Ledrada	579	8	297	0
37172	Linares de Riofrío	989	23	646	0
37173	Lumbrales	1.924	42	1.267	1
37174	Macotera	1.345	18	993	1
37175	Machacón	489	1	229	1
37176	Madroñal	157	3	141	0
37177	Maíllo (El)	340	3	306	0
37178	Malpartida	111	0	128	0
37180	Manzano (El)	76	1	76	0
37181	Martiago	321	0	358	0
37182	Martinamor	104	0	60	0
37183	Martín de Yeltes	458	1	360	0
37184	Masueco	389	0	395	0
37185	Castellanos de Villiquera	683	2	394	0
37186	Mata de Ledesma (La)	118	0	83	0
37187	Matilla de los Caños del Río	661	2	293	0
37188	Maya (La)	208	0	174	0
37189	Membrive de la Sierra	141	2	87	0
37190	Mieza	261	0	271	0
37191	Milano (El)	134	0	155	0
37192	Miranda de Azán	458	1	197	0
37193	Miranda del Castañar	527	4	500	0
37194	Mogarraz	308	3	354	0
37195	Molinillo	59	0	57	0
37196	Monforte de la Sierra	101	1	160	0
37197	Monleón	107	0	85	0
37198	Monleras	275	1	203	0
37199	Monsagro	174	2	184	0
37200	Montejo	254	0	151	0
37201	Montemayor del Río	305	2	272	0
37202	Monterrubio de Armuña	1.226	3	281	0
37203	Monterrubio de la Sierra	167	0	100	0

CÓDIGO	MUNICIPIO	HABITANTES	EDIFICIOS CON INSTALACIÓN COMUNITARIA	VIVIENDAS UNIFAMILIARES	EMPRESAS INSTALADORAS REGISTRADAS
37204	Morasverdes	328	0	225	0
37205	Morille	254	0	118	0
37206	Moriñigo	116	0	88	0
37207	Moriscos	185	0	75	0
37208	Moronta	98	0	75	0
37209	Mozárbez	470	1	359	0
37211	Narros de Matalayegua	237	1	162	0
37212	Navacarros	131	0	240	0
37213	Nava de Béjar	109	0	131	0
37214	Nava de Francia	144	0	157	0
37215	Nava de Sotrobal	195	0	193	0
37216	Navales	339	0	202	0
37217	Navalmoral de Béjar	56	0	74	0
37219	Navarredonda de la Rinconada	216	0	229	0
37221	Navasfrías	517	4	586	0
37222	Negrilla de Palencia	139	0	79	0
37223	Olmedo de Camaces	134	0	103	0
37224	Orbada (La)	242	0	164	1
37225	Pajares de la Laguna	139	0	80	0
37226	Palacios del Arzobispo	193	0	140	0
37229	Palencia de Negrilla	175	0	113	0
37230	Parada de Arriba	270	0	122	0
37231	Parada de Rubiales	319	0	253	0
37233	Pastores	67	0	67	0
37234	Payo (El)	394	1	354	0
37235	Pedraza de Alba	256	1	189	0
37236	Pedrosillo de Alba	169	0	181	0
37237	Pedrosillo de los Aires	386	1	229	0
37238	Pedrosillo el Ralo	135	0	126	1
37239	Pedroso de la Armuña (El)	258	0	157	0
37240	Pelabravo	931	24	574	0
37241	Pelarrodriíguez	182	0	99	0
37242	Pelayos	121	3	94	0
37243	Peña (La)	129	0	87	0
37244	Peñacaballera	162	2	188	0
37245	Peñaparda	414	1	381	0
37246	Peñaranda de Bracamonte	6.744	307	1.235	8
37247	Peñarandilla	234	0	150	0
37248	Peralejos de Abajo	176	1	134	0

CÓDIGO	MUNICIPIO	HABITANTES	EDIFICIOS CON INSTALACIÓN COMUNITARIA	VIVIENDAS UNIFAMILIARES	EMPRESAS INSTALADORAS REGISTRADAS
37249	Peralejos de Arriba	48	0	58	0
37250	Pereña de la Ribera	404	1	334	0
37251	Peromingo	147	1	136	0
37252	Pinedas	145	2	309	0
37253	Pino de Tormes (El)	149	1	132	0
37254	Pitiegua	212	0	151	0
37255	Pizarral	80	0	54	0
37257	Pozos de Hinojo	54	0	58	0
37258	Puebla de Azaba	218	0	281	0
37259	Puebla de San Medel	43	0	54	0
37260	Puebla de Yeltes	180	0	122	0
37262	Puertas	85	0	56	0
37263	Puerto de Béjar	389	26	431	0
37264	Puerto Seguro	79	0	141	0
37266	Redonda (La)	93	1	98	0
37267	Retortillo	243	0	183	0
37268	Rinconada de la Sierra (La)	142	0	132	0
37269	Robleda	509	6	445	1
37270	Robliza de Cojos	242	1	142	0
37271	Rollán	466	2	286	1
37272	Saelices el Chico	163	0	157	0
37273	Sagrada (La)	140	0	98	0
37274	Salamanca	154.462	6.062	4.897	37
37275	Saldeana	142	0	114	0
37277	Salvatierra de Tormes	61	0	68	0
37278	San Cristóbal de la Cuesta	895	2	204	0
37279	Sancti-Spíritus	918	10	633	1
37280	Sanchón de la Ribera	92	0	62	0
37281	Sanchón de la Sagrada	40	0	42	0
37282	Sanchotello	232	2	247	0
37283	Sando	144	0	124	0
37284	San Esteban de la Sierra	355	3	327	1
37285	San Felices de los Gallegos	519	4	451	0
37286	San Martín del Castañar	283	12	354	0
37287	San Miguel de Valero	376	1	264	0
37288	San Morales	280	0	135	0
37289	San Muñoz	277	0	253	0
37290	San Pedro del Valle	147	0	97	0
37291	San Pedro de	318	1	278	0

CÓDIGO	MUNICIPIO	HABITANTES	EDIFICIOS CON INSTALACIÓN COMUNITARIA	VIVIENDAS UNIFAMILIARES	EMPRESAS INSTALADORAS REGISTRADAS
	Rozados				
37292	San Pelayo de Guareña	107	0	57	0
37293	Santa María de Sando	131	1	126	0
37294	Santa Marta de Tormes	14.756	352	1.611	2
37296	Santiago de la Puebla	426	2	388	0
37298	Santibáñez de la Sierra	223	2	199	0
37299	Santiz	272	0	194	2
37300	Santos (Los)	662	4	652	0
37301	Sardón de los Frailes	92	2	80	0
37302	Saucelle	370	3	212	0
37303	Sahugo (El)	236	0	182	0
37304	Sepulcro-Hilario	204	0	197	0
37305	Sequeros	236	10	338	0
37306	Serradilla del Arroyo	344	4	331	0
37307	Serradilla del Llano	183	0	182	0
37309	Sierpe (La)	44	0	41	0
37310	Sieteiglesias de Tormes	183	3	123	0
37311	Sobradillo	279	0	369	0
37313	Sotoserrano	664	13	428	0
37314	Tabera de Abajo	110	0	55	0
37315	Tala (La)	116	0	149	0
37316	Tamames	971	14	546	0
37318	Tardáguila	229	0	148	0
37320	Tejeda y Segoyuela	107	1	89	0
37321	Tenebrón	176	0	96	0
37322	Terradillos	3.450	93	393	0
37323	Topas	628	2	329	0
37324	Tordillos	458	1	315	0
37325	Tornadizo (El)	117	0	116	0
37327	Torresmenudas	203	1	142	0
37328	Trabanca	248	0	180	0
37329	Tremedal de Tormes	37	0	35	0
37330	Valdecarros	391	1	281	0
37331	Valdefuentes de Sangusín	264	2	204	0
37332	Valdehijaderos	101	0	127	0
37333	Valdelacasa	278	0	219	1
37334	Valdelageve	87	1	77	0
37335	Valdelosa	498	1	238	0
37336	Valdemierque	62	0	45	0

CÓDIGO	MUNICIPIO	HABITANTES	EDIFICIOS CON INSTALACIÓN COMUNITARIA	VIVIENDAS UNIFAMILIARES	EMPRESAS INSTALADORAS REGISTRADAS
37337	Valderrodrigo	161	0	93	0
37338	Valdunciel	101	0	118	0
37339	Valero	368	0	225	0
37340	Valsalabroso	165	0	93	0
37341	Valverde de Valdelacasa	84	0	55	0
37342	Valverdón	266	1	140	0
37343	Vallejera de Riofrío	69	0	130	0
37344	Vecinos	311	0	174	0
37345	Vega de Tirados	196	0	101	0
37346	Veguillas (Las)	294	0	223	0
37347	Vellés (La)	576	1	221	0
37348	Ventosa del Río Almar	130	0	141	0
37349	Vídola (La)	149	0	99	0
37350	Vilvestre	487	5	411	0
37352	Villagonzalo de Tormes	210	0	210	0
37353	Villalba de los Llanos	166	0	89	0
37354	Villamayor	6.457	101	1.198	0
37355	Villanueva del Conde	188	6	248	0
37356	Villar de Argañán	94	0	89	0
37357	Villar de Ciervo	317	1	330	0
37358	Villar de Gallimazo	176	0	144	0
37359	Villar de la Yegua	205	0	203	0
37360	Villar de Peralonso	289	0	181	0
37361	Villar de Samaniego	102	0	83	0
37362	Villares de la Reina	5.701	67	1.319	3
37363	Villares de Yeltes	136	1	147	0
37364	Villarino de los Aires	977	12	1.011	0
37365	Villarmayor	219	0	103	0
37366	Villarmuerto	43	0	54	0
37367	Villasbuenas	236	0	192	0
37368	Villasdardo	18	0	10	0
37369	Villaseco de los Gamitos	172	0	149	0
37370	Villaseco de los Reyes	405	0	235	0
37371	Villasrubias	245	1	232	0
37372	Villaverde de Guareña	167	0	92	0
37373	Villavieja de Yeltes	929	11	705	1
37374	Villoria	1.478	3	665	0
37375	Villoruela	924	3	409	0
37376	Vitigudino	2.907	97	815	3

CÓDIGO	MUNICIPIO	HABITANTES	EDIFICIOS CON INSTALACIÓN COMUNITARIA	VIVIENDAS UNIFAMILIARES	EMPRESAS INSTALADORAS REGISTRADAS
37377	Yecla de Yeltes	301	0	227	0
37378	Zamarra	120	0	86	0
37379	Zamayón	179	0	91	0
37380	Zarapicos	67	0	53	0
37381	Zarza de Pumareda (La)	152	0	148	0
49005	Alfaraz de Sayago	178	0	125	0
49037	Carbellino	215	0	146	0
49058	Cubo de Tierra del Vino (El)	421	5	310	0
49065	Fermoselle	1.462	10	1.248	2
49126	Moraleja de Sayago	274	0	189	0
49136	Muga de Sayago	400	0	289	0
49157	Pino del Oro	202	1	151	0
49180	Roelos de Sayago	174	0	140	0
49183	Salce	113	0	80	0
49223	Trabazos	1.008	1	449	1
49240	Villadepera	266	0	155	0
49264	Villar del Buey	721	0	487	0

CENTROS DE DIFUSIÓN

Centros Oficiales RGE	26
Centros Oficiales SFN67, SFN68, SFN69	18
Centros Oficiales AUT	26
Centros Oficiales RGE2	18
Centros Oficiales MPE1, MPE2, MPE3	18
Centros extensión de cobertura RGE	26
Centros extensión de cobertura SFN67, SFN68, SFN69	104
Demarcaciones TDT-local	3

LISTADO DE CENTROS OFICIALES

Centro	Emisiones			
ALARAZ	RGE			
ALBA DE TORMES		SFN67, SFN68, SFN69	RGE2	MPE1, MPE2, MPE3
ALDEA DEL OBISPO	RGE			
ALDEADAVILA DE LA RIBERA		SFN67, SFN68, SFN69	RGE2	MPE1, MPE2, MPE3
AYUNTAMIENTO CEREZAL DE PEÑAHORCADA	RGE			
BAÑOS DE MONTEMAYOR	RGE			
BEJAR	RGE	SFN67, SFN68, SFN69	RGE2	MPE1, MPE2, MPE3
CEPEDA	RGE			
CIUDAD RODRIGO	RGE	SFN67, SFN68, SFN69	RGE2	MPE1, MPE2, MPE3
ENCINAS DE ARRIBA	RGE			
FERMOSELLE		SFN67, SFN68, SFN69	RGE2	MPE1, MPE2, MPE3
FREGENEDA, LA	RGE			
FUENTE DE SAN ESTEBAN, LA		SFN67, SFN68, SFN69	RGE2	MPE1, MPE2, MPE3
FUENTES DE OÑORO		SFN67, SFN68, SFN69	RGE2	MPE1, MPE2, MPE3
GALLEGOS DE ARGAÑAN	RGE			
GUIJUELO		SFN67, SFN68, SFN69	RGE2	MPE1, MPE2, MPE3
LEDESMA	RGE	SFN67, SFN68, SFN69	RGE2	MPE1, MPE2, MPE3
LINARES DE RIOFRIO	RGE			
LUMBRALES		SFN67, SFN68, SFN69	RGE2	MPE1, MPE2, MPE3
MACOTERA		SFN67, SFN68, SFN69	RGE2	MPE1, MPE2, MPE3
MIRANDA DEL CASTAÑAR	RGE			
MONFORTE DE LA SIERRA	RGE			
MONTEMAYOR DEL RIO	RGE			
NAVARREDONDA DE LA RINCONADA	RGE			
NUEZ	RGE			
ONO SALAMANCA II MAESTRO JIMENEZ	RGE			
PEÑA DE FRANCIA	RGE			
PEÑA DE FRANCIA	RGE			
PEÑARANDA DE BRACAMONTE		SFN67, SFN68, SFN69	RGE2	MPE1, MPE2, MPE3
SALAMANCA	RGE	SFN67, SFN68, SFN69	RGE2	MPE1, MPE2, MPE3
SAN FELICES DE LOS GALLEGOS	RGE			
SAN MIGUEL DE VALERO	RGE			
SOTOSERRANO	RGE	SFN67, SFN68, SFN69	RGE2	MPE1, MPE2, MPE3
TAMAMES	RGE	SFN67, SFN68, SFN69	RGE2	MPE1, MPE2, MPE3
VILLAMAYOR-SALAMANCA		SFN67, SFN68, SFN69	RGE2	MPE1, MPE2, MPE3
VILLARINO	RGE			
VILLORUELA		SFN67, SFN68, SFN69	RGE2	MPE1, MPE2, MPE3
VITIGUDINO		SFN67, SFN68, SFN69	RGE2	MPE1, MPE2, MPE3

COBERTURA

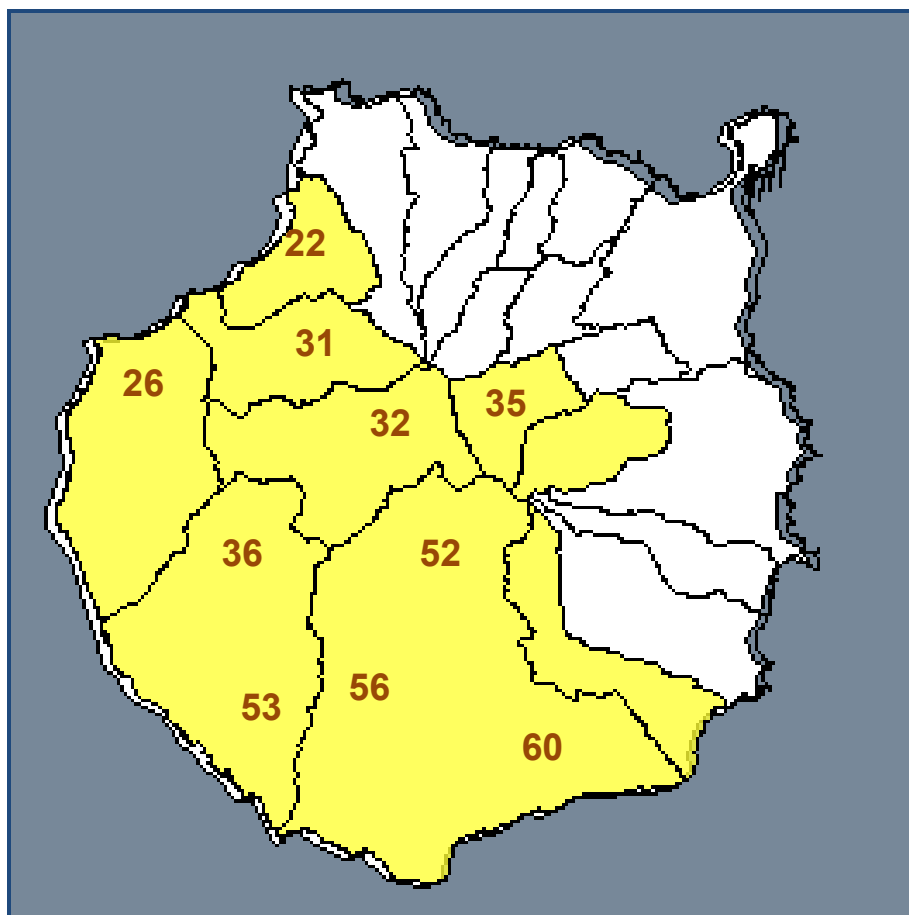
Oficial RGE	98,12%
Oficial SFN67, SFN68, SFN69	84,23%
Oficial AUT*	98%
Oficial RGE2	84,23%
Oficial MPE1, MPE2, MPE3	84,23%
Extensión RGE	1,16%
Extensión SFN67, SFN68, SFN69	13,56%
Número de receptores TDT-SAT	516

*Cobertura de la Comunidad Autónoma

PLAN DE ACTUACIÓN

Año de inicio migración	2012
Periodo de simulcast [meses]	9

ÁREA GEOGRÁFICA: POZO DE LAS NIEVES



DATOS GENERALES DEL AG

NºMunicipios	9
Habitantes	175.303
Edificios con instalación comunitaria	4.353
Viviendas Unifamiliares	35.629
Empresas Instaladoras registradas Mityc	30

LISTADO DE MUNICIPIOS AFECTADOS

CÓDIGO	MUNICIPIO	HABITANTES	EDIFICIOS CON INSTALACIÓN COMUNITARIA	VIVIENDAS UNIFAMILIARES	EMPRESAS INSTALADORAS REGISTRADAS
35001	Agaete	5.748	140	2.042	0
35005	Artenara	1.230	45	514	0
35012	Mogán	22.638	887	3.894	3
35019	San Bartolomé de Tirajana	53.288	1.114	8.131	6
35020	Aldea de San Nicolás (La)	8.623	99	2.604	0
35022	Santa Lucía de Tirajana	64.845	1.781	11.399	14
35025	Tejeda	2.133	28	1.039	0
35031	Valsequillo de Gran Canaria	9.099	96	2.994	5
35033	Vega de San Mateo	7.699	164	3.012	2

CENTROS DE DIFUSIÓN

Centros Oficiales RGE	13
Centros Oficiales SFN67, SFN68, SFN69	9
Centros Oficiales AUT	13
Centros Oficiales RGE2	9
Centros Oficiales MPE1, MPE2, MPE3	9
Centros extensión de cobertura RGE	12
Centros extensión de cobertura SFN67, SFN68, SFN69	16
Demarcaciones TDT-local	1

LISTADO DE CENTROS OFICIALES

Centro	Emisiones			
	RGE	SFN67, SFN68, SFN69	RGE2	MPE1, MPE2, MPE3
AGAETE	RGE	SFN67, SFN68, SFN69	RGE2	MPE1, MPE2, MPE3
ARTENARA	RGE	SFN67, SFN68, SFN69	RGE2	MPE1, MPE2, MPE3
BAHIA FELIZ	RGE			
CERCADOS DE ESPINOS	RGE			
JUNCALILLO	RGE			
MOGAN	RGE	SFN67, SFN68, SFN69	RGE2	MPE1, MPE2, MPE3
PATALAVACA	RGE	SFN67, SFN68, SFN69	RGE2	MPE1, MPE2, MPE3
PLAYA DE MOGAN	RGE			
POZO DE LAS NIEVES	RGE	SFN67, SFN68, SFN69	RGE2	MPE1, MPE2, MPE3
SAN AGUSTIN	RGE	SFN67, SFN68, SFN69	RGE2	MPE1, MPE2, MPE3
SAN NICOLAS DE TOLENTINO	RGE	SFN67, SFN68, SFN69	RGE2	MPE1, MPE2, MPE3
VALSEQUILLO	RGE	SFN67, SFN68, SFN69	RGE2	MPE1, MPE2, MPE3
VEGA DE SAN MANTEO	RGE	SFN67, SFN68, SFN69	RGE2	MPE1, MPE2, MPE3

COBERTURA

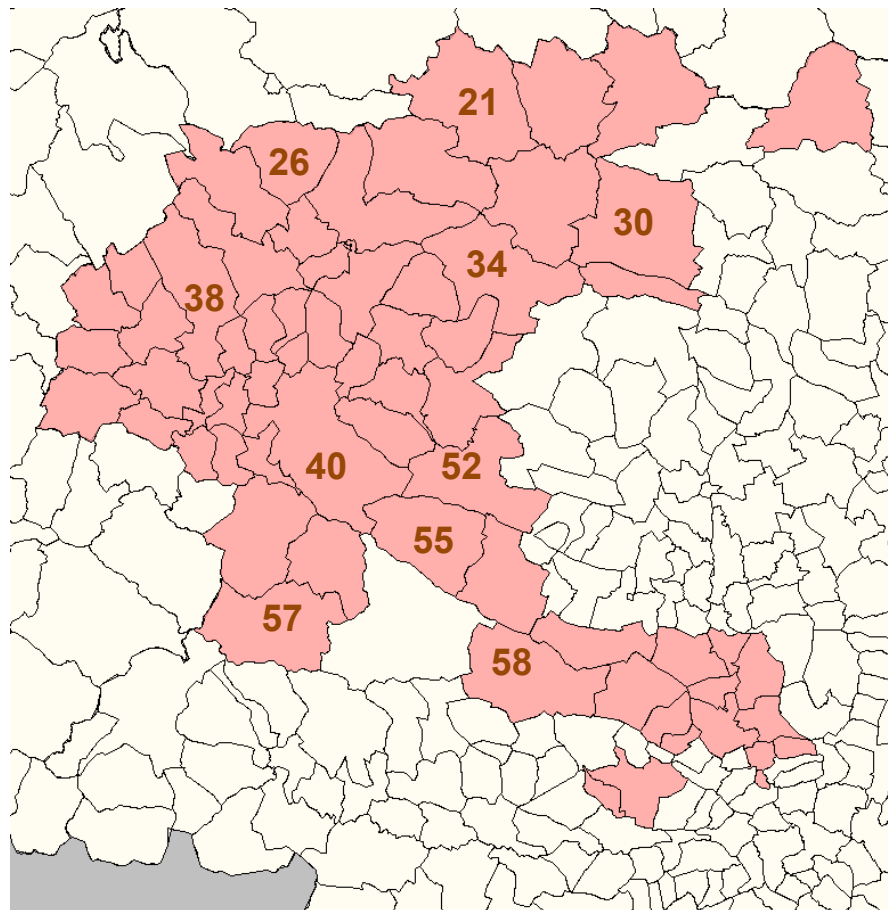
Oficial RGE	95,24%
Oficial SFN67, SFN68, SFN69	92,81%
Oficial AUT*	98%
Oficial RGE2	92,81%
Oficial MPE1, MPE2, MPE3	92,81%
Extensión RGE	2,76%
Extensión SFN67, SFN68, SFN69	4,86%
Número de receptores TDT-SAT	446

*Cobertura de la Comunidad Autónoma

PLAN DE ACTUACIÓN

Año de inicio migración	2013
Periodo de simulcast [meses]	12

ÁREA GEOGRÁFICA: REDONDAL



DATOS GENERALES DEL AG

NºMunicipios	65
Habitantes	160.904
Edificios con instalación comunitaria	4.993
Viviendas Unifamiliares	52.250
Empresas Instaladoras registradas Mityc	51

LISTADO DE MUNICIPIOS AFECTADOS

CÓDIGO	MUNICIPIO	HABITANTES	EDIFICIOS CON INSTALACIÓN COMUNITARIA	VIVIENDAS UNIFAMILIARES	EMPRESAS INSTALADORAS REGISTRADAS
24003	Alija del Infantado	843	5	857	0
24007	Arganza	944	0	544	0
24009	Balboa	398	1	342	0
24011	Barjas	261	0	151	0
24014	Bembibre	10.097	468	1.962	4
24016	Benuza	601	5	352	0
24019	Berlanga del Bierzo	389	1	179	0
24022	Borrenes	402	0	281	0
24027	Cabañas Raras	1.329	10	492	0
24029	Cabrillanes	964	6	493	0
24030	Cacabelos	5.498	129	1.984	3
24034	Camponaraya	4.230	44	1.751	7
24036	Candín	310	0	275	0
24038	Carracedelo	3.658	11	1.698	0
24041	Carucedo	642	1	364	0
24043	Castrillo de Cabrera	152	5	241	0
24046	Castrocalbón	1.081	12	789	0
24047	Castrocontrigo	917	8	1.031	0
24049	Castropodame	1.812	3	1.067	0
24053	Cebrones del Río	560	0	467	0
24057	Congosto	1.731	10	773	0
24059	Corullón	1.122	3	708	0
24064	Cubillos del Sil	1.771	11	552	0
24067	Encinedo	870	2	742	0
24070	Fabero	5.298	156	1.614	1
24071	Folgo de la Ribera	1.233	4	637	0
24083	Igüeña	1.424	32	806	0
24090	Lucillo	406	1	613	0
24091	Luyego	780	2	503	0
24100	Molinaseca	818	3	511	0
24101	Murias de Paredes	498	0	676	0
24102	Noceda del Bierzo	774	0	506	0
24103	Oencia	373	0	271	0
24109	Palacios del Sil	1.193	14	513	0
24110	Páramo del Sil	1.499	29	642	0
24112	Peranzanes	316	3	447	0
24115	Ponferrada	68.767	3.108	8.472	29
24117	Pozuelo del Páramo	519	0	305	0
24119	Priaranza del Bierzo	858	0	453	0
24124	Quintana del Marco	444	0	290	0
24125	Quintana y Congosto	540	1	431	0
24132	Riello	733	4	938	0
24136	Roperuelos del Páramo	664	0	359	1

CÓDIGO	MUNICIPIO	HABITANTES	EDIFICIOS CON INSTALACIÓN COMUNITARIA	VIVIENDAS UNIFAMILIARES	EMPRESAS INSTALADORAS REGISTRADAS
24141	San Adrián del Valle	133	0	169	0
24143	Sancedo	566	1	367	0
24145	San Emiliano	656	4	574	0
24146	San Esteban de Nogales	301	0	331	0
24152	Santa Colomba de Somoza	463	1	940	0
24154	Santa Elena de Jamuz	1.230	3	757	0
24165	Sobrado	395	1	316	0
24169	Toreno	3.739	132	1.208	1
24170	Torre del Bierzo	2.588	48	1.030	0
24171	Trabadelo	447	2	266	0
24184	Valdesamario	221	0	248	0
24196	Vega de Espinareda	2.494	86	1.080	1
24198	Vega de Valcarce	712	11	770	0
24202	Villablino	10.553	403	2.420	1
24206	Villadecanes	2.216	31	1.066	0
24209	Villafranca del Bierzo	3.516	131	1.460	2
24901	Villamanín	1.109	38	686	0
49004	Alcubilla de Nogales	147	0	155	0
49027	Brime de Sog	177	0	176	0
49075	Fresno de la Polvorosa	169	0	102	0
49105	Maire de Castroponce	170	0	119	0
49206	Santibáñez de Vidriales	1.183	4	928	1

CENTROS DE DIFUSIÓN

Centros Oficiales RGE	27
Centros Oficiales SFN67, SFN68, SFN69	8
Centros Oficiales AUT	27
Centros Oficiales RGE2	8
Centros Oficiales MPE1, MPE2, MPE3	8
Centros extensión de cobertura RGE	46
Centros extensión de cobertura SFN67, SFN68, SFN69	64
Demarcaciones TDT-local	1

LISTADO DE CENTROS OFICIALES

Centro	Emisiones			
CABOALLES DE ABAJO	RGE			
CABRILLANES	RGE			
CABRILLANES II	RGE			
CANDIN	RGE			
CARUCEDO	RGE			
CASARES-CUBILLAS II	RGE			
CASTROCALBON	RGE	SFN67, SFN68, SFN69	RGE2	MPE1, MPE2, MPE3
FABERO	RGE	SFN67, SFN68, SFN69	RGE2	MPE1, MPE2, MPE3
MATALAVILLA	RGE			
MOLINASECA	RGE			
ORALLO	RGE			
PALACIOS DEL SIL	RGE			
PARAMO DEL SIL	RGE	SFN67, SFN68, SFN69	RGE2	MPE1, MPE2, MPE3
PIEDRAFITA DEL CEBRERO	RGE			
POMBRIEGO	RGE			
RABANALES	RGE			
REDONDAL	RGE	SFN67, SFN68, SFN69	RGE2	MPE1, MPE2, MPE3
RIELLO	RGE			
SAN EMILIANO	RGE			
TORENO DEL SIL	RGE	SFN67, SFN68, SFN69	RGE2	MPE1, MPE2, MPE3
TORRE DEL BIERZO	RGE			
TREMOR DE ARRIBA	RGE			
VEGA DE VALCARCE	RGE			
VILLABLINO	RGE	SFN67, SFN68, SFN69	RGE2	MPE1, MPE2, MPE3
VILAFRANCA DEL BIERZO	RGE	SFN67, SFN68, SFN69	RGE2	MPE1, MPE2, MPE3
VILLAMANIN	RGE			
VILLASECA DE LACIANA	RGE	SFN67, SFN68, SFN69	RGE2	MPE1, MPE2, MPE3

COBERTURA

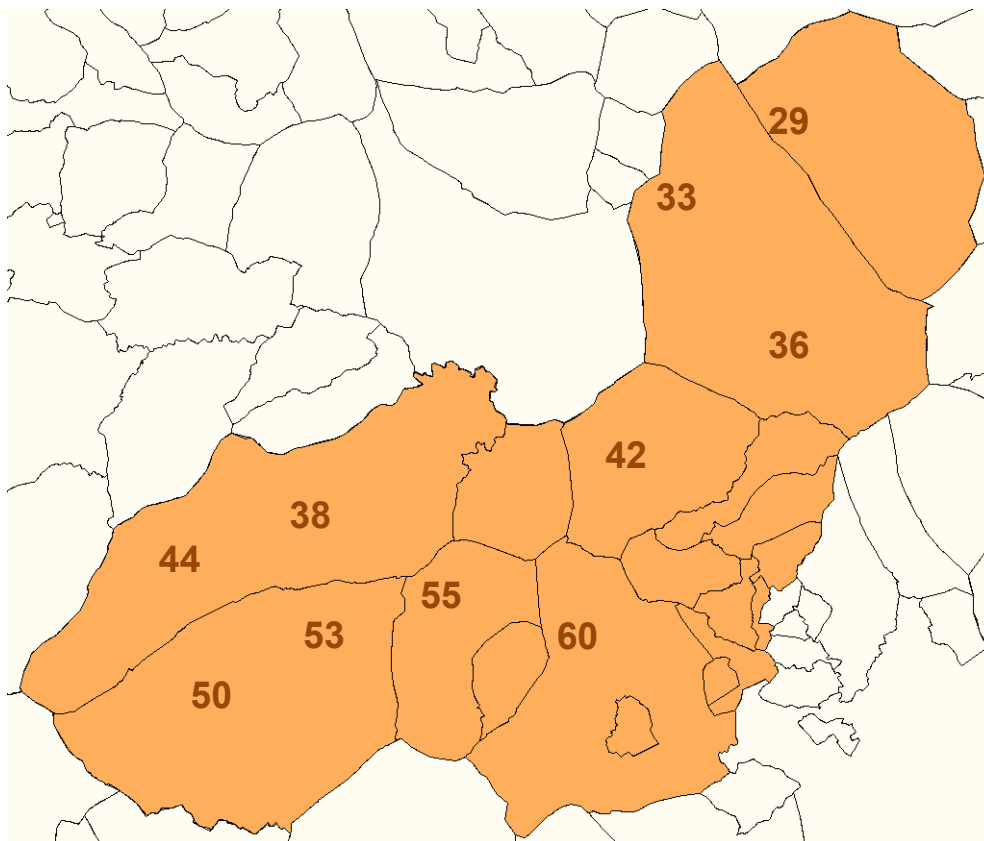
Oficial RGE	93,14%
Oficial SFN67, SFN68, SFN69	87,55%
Oficial AUT*	98%
Oficial RGE2	87,55%
Oficial MPE1, MPE2, MPE3	87,55%
Extensión RGE	3,96%
Extensión SFN67, SFN68, SFN69	9,37%
Número de receptores TDT-SAT	1245

*Cobertura de la Comunidad Autónoma

PLAN DE ACTUACIÓN

Año de inicio migración	2013
Periodo de simulcast [meses]	9

ÁREA GEOGRÁFICA: RICOTE



DATOS GENERALES DEL AG

NºMunicipios	18
Habitantes	220.180
Edificios con instalación comunitaria	5.890
Viviendas Unifamiliares	54.593
Empresas Instaladoras registradas Mityc	63

LISTADO DE MUNICIPIOS AFECTADOS

CÓDIGO	MUNICIPIO	HABITANTES	EDIFICIOS CON INSTALACIÓN COMUNITARIA	VIVIENDAS UNIFAMILIARES	EMPRESAS INSTALADORAS REGISTRADAS
30002	Abarán	12.974	351	3.461	4
30004	Albudeite	1.350	5	648	0
30011	Blanca	6.456	212	1.679	3
30012	Bullas	12.424	195	4.136	7
30013	Calasparra	10.851	315	3.177	3
30014	Campos del Río	2.169	20	840	0
30015	Caravaca de la Cruz	26.449	720	5.790	4
30017	Cehegín	16.299	315	4.727	4
30019	Cieza	35.385	1.248	7.076	6
30022	Jumilla	26.015	490	5.735	11
30028	Moratalla	8.444	146	4.841	4
30029	Mula	17.076	434	3.778	5
30031	Ojós	582	1	323	0
30032	Pliego	4.045	25	1.609	0
30034	Ricote	1.441	8	803	0
30040	Ulea	921	4	393	0
30042	Villanueva del Río Segura	2.354	1	654	1
30043	Yecla	34.945	1.398	4.923	11

CENTROS DE DIFUSIÓN

Centros Oficiales RGE	11
Centros Oficiales SFN67, SFN68, SFN69	9
Centros Oficiales AUT	11
Centros Oficiales RGE2	9
Centros Oficiales MPE1, MPE2, MPE3	9
Centros extensión de cobertura RGE	13
Centros extensión de cobertura SFN67, SFN68, SFN69	14
Demarcaciones TDT-local	2

LISTADO DE CENTROS OFICIALES

Centro	Emisiones			
	RGE	SFN67, SFN68, SFN69	RGE2	MPE1, MPE2, MPE3
BENIZAR	RGE			
CALASPARRA	RGE	SFN67, SFN68, SFN69	RGE2	MPE1, MPE2, MPE3
CARAVACA	RGE	SFN67, SFN68, SFN69	RGE2	MPE1, MPE2, MPE3
CARAVACA II	RGE	SFN67, SFN68, SFN69	RGE2	MPE1, MPE2, MPE3
CARM CIEZA SIERRA ASCOY	RGE	SFN67, SFN68, SFN69	RGE2	MPE1, MPE2, MPE3
CEHEGIN	RGE	SFN67, SFN68, SFN69	RGE2	MPE1, MPE2, MPE3
JUMILLA	RGE	SFN67, SFN68, SFN69	RGE2	MPE1, MPE2, MPE3
PLIEGO	RGE	SFN67, SFN68, SFN69	RGE2	MPE1, MPE2, MPE3
RICOTE	RGE	SFN67, SFN68, SFN69	RGE2	MPE1, MPE2, MPE3
SABINAR EL	RGE			
YECLA	RGE	SFN67, SFN68, SFN69	RGE2	MPE1, MPE2, MPE3

COBERTURA

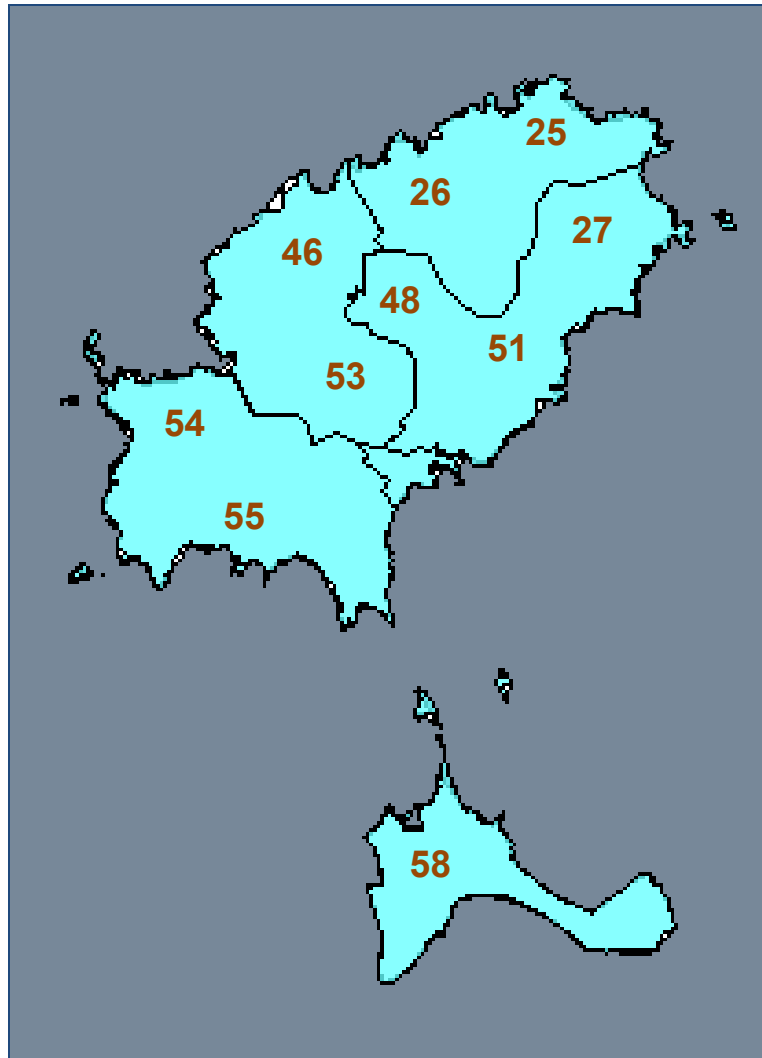
Oficial RGE	98,49%
Oficial SFN67, SFN68, SFN69	98,26%
Oficial AUT*	98%
Oficial RGE2	98,26%
Oficial MPE1, MPE2, MPE3	98,26%
Extensión RGE	0,60%
Extensión SFN67, SFN68, SFN69	0,72%
Número de receptores TDT-SAT	73

*Cobertura de la Comunidad Autónoma

PLAN DE ACTUACIÓN

Año de inicio migración	2014
Periodo de simulcast [meses]	9

ÁREA GEOGRÁFICA: SAN JUAN BAUTISTA



DATOS GENERALES DEL AG

NºMunicipios	6
Habitantes	142.599
Edificios con instalación comunitaria	4.395
Viviendas Unifamiliares	25.002
Empresas Instaladoras registradas Mityc	41

LISTADO DE MUNICIPIOS AFECTADOS

CÓDIGO	MUNICIPIO	HABITANTES	EDIFICIOS CON INSTALACIÓN COMUNITARIA	VIVIENDAS UNIFAMILIARES	EMPRESAS INSTALADORAS REGISTRADAS
07024	Formentera	9.962	401	2.980	3
07026	Eivissa	49.516	1.807	1.754	17
07046	Sant Antoni de Portmany	22.136	629	3.513	8
07048	Sant Josep de sa Talaia	22.871	510	6.997	1
07050	Sant Joan de Labritja	5.477	123	2.116	3
07054	Santa Eulalia del Río	32.637	925	7.642	9

CENTROS DE DIFUSIÓN

Centros Oficiales RGE	9
Centros Oficiales SFN67, SFN68, SFN69	4
Centros Oficiales AUT	9
Centros Oficiales RGE2	4
Centros Oficiales MPE1, MPE2, MPE3	4
Centros extensión de cobertura RGE	7
Centros extensión de cobertura SFN67, SFN68, SFN69	12
Demarcaciones TDT-local	2

LISTADO DE CENTROS OFICIALES

Centro	Emisiones			
CALA DE SAN VICENTE-IBIZA	RGE			
CALA LLONGA	RGE			
FORMENTERA	RGE			
IBIZA	RGE	SFN67, SFN68, SFN69	RGE2	MPE1, MPE2, MPE3
SAN JOSE II-IBIZA	RGE			
SAN JOSE-IBIZA	RGE	SFN67, SFN68, SFN69	RGE2	MPE1, MPE2, MPE3
SAN JUAN BAUTISTA	RGE	SFN67, SFN68, SFN69	RGE2	MPE1, MPE2, MPE3
SAN JUAN BAUTISTA II	RGE	SFN67, SFN68, SFN69	RGE2	MPE1, MPE2, MPE3
SAN MIGUEL	RGE			

COBERTURA

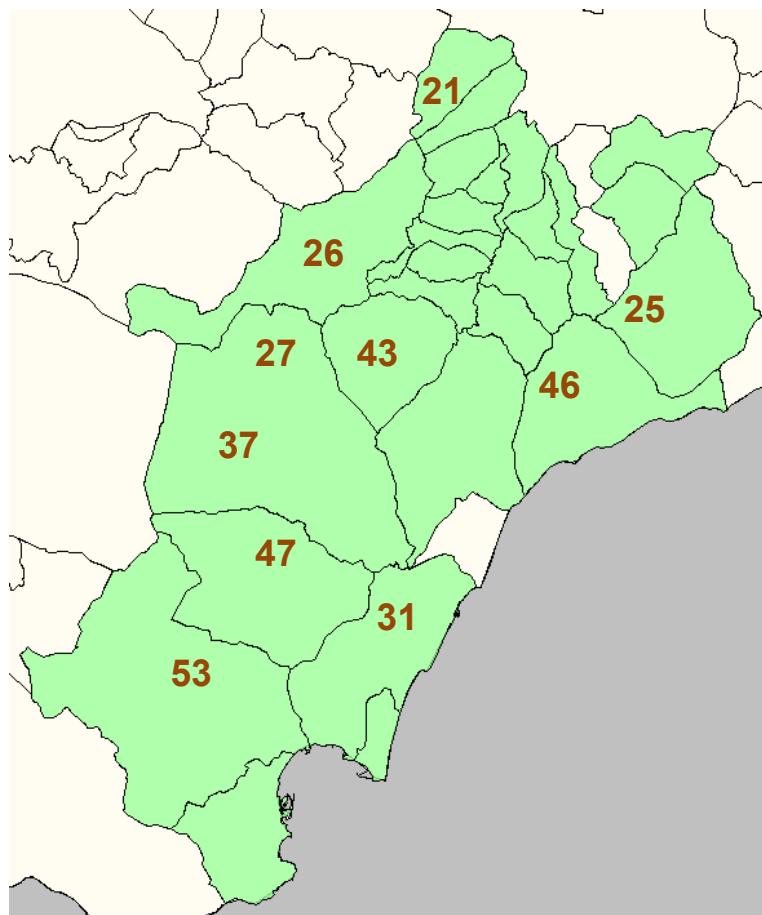
Oficial RGE	97,70%
Oficial SFN67, SFN68, SFN69	94,17%
Oficial AUT*	98%
Oficial RGE2	94,17%
Oficial MPE1, MPE2, MPE3	94,17%
Extensión RGE	0,53%
Extensión SFN67, SFN68, SFN69	3,98%
Número de receptores TDT-SAT	561

*Cobertura de la Comunidad Autónoma

PLAN DE ACTUACIÓN

Año de inicio migración	2013
Periodo de simulcast [meses]	12

ÁREA GEOGRÁFICA: SAN ROQUE



DATOS GENERALES DEL AG

NºMunicipios	26
Habitantes	337.244
Edificios con instalación comunitaria	8.017
Viviendas Unifamiliares	68.559
Empresas Instaladoras registradas Mityc	48

LISTADO DE MUNICIPIOS AFECTADOS

CÓDIGO	MUNICIPIO	HABITANTES	EDIFICIOS CON INSTALACIÓN COMUNITARIA	VIVIENDAS UNIFAMILIARES	EMPRESAS INSTALADORAS REGISTRADAS
11004	Algeciras	116.417	2.418	17.863	14
11008	Barrios (Los)	22.587	260	5.991	8
11013	Castellar de la Frontera	3.175	7	989	0
11021	Jimena de la Frontera	10.440	128	3.851	2
11022	Línea de la Concepción (La)	64.645	1.675	9.550	8
11033	San Roque	29.588	608	7.423	5
29006	Algatocín	937	11	435	0
29014	Alpandeire	270	3	279	0
29021	Atajate	127	2	143	0
29022	Benadalid	265	0	239	0
29023	Benahavís	4.932	215	1.161	0
29024	Benalauría	506	1	266	0
29028	Benaolán	1.602	6	739	1
29029	Benarrabá	567	7	443	0
29041	Casares	5.182	29	2.438	0
29046	Cortes de la Frontera	3.642	41	1.727	0
29051	Estepona	66.150	2.553	11.012	10
29052	Faraján	252	1	250	0
29056	Gaucín	1.845	16	994	0
29057	Genalguacil	491	3	361	0
29060	Igualeja	908	9	452	0
29063	Jimera de Líbar	473	8	415	0
29064	Jubrique	751	7	484	0
29065	Júzcar	221	1	161	0
29074	Montejaque	1.017	7	655	0
29077	Parauta	254	0	238	0

CENTROS DE DIFUSIÓN

Centros Oficiales RGE	13
Centros Oficiales SFN67, SFN68, SFN69	11
Centros Oficiales AUT	13
Centros Oficiales RGE2	11
Centros Oficiales MPE1, MPE2, MPE3	11
Centros extensión de cobertura RGE	8
Centros extensión de cobertura SFN67, SFN68, SFN69	10
Demarcaciones TDT-local	2

LISTADO DE CENTROS OFICIALES

Centro	Emisiones			
ALGECIRAS	RGE	SFN67, SFN68, SFN69	RGE2	MPE1, MPE2, MPE3
BARRIOS, LOS	RGE	SFN67, SFN68, SFN69	RGE2	MPE1, MPE2, MPE3
BENAHAVIS	RGE	SFN67, SFN68, SFN69	RGE2	MPE1, MPE2, MPE3
BENAOJAN	RGE	SFN67, SFN68, SFN69	RGE2	MPE1, MPE2, MPE3
BENARRABA	RGE	SFN67, SFN68, SFN69	RGE2	MPE1, MPE2, MPE3
COLMENAR, EL	RGE			
CORTES DE LA FRONTERA	RGE	SFN67, SFN68, SFN69	RGE2	MPE1, MPE2, MPE3
IGUALEJA	RGE	SFN67, SFN68, SFN69	RGE2	MPE1, MPE2, MPE3
JIMENA DE LA FRONTERA	RGE	SFN67, SFN68, SFN69	RGE2	MPE1, MPE2, MPE3
JIMERA DE LIBAR	RGE			
SAN MARTIN DEL TESORILLO	RGE	SFN67, SFN68, SFN69	RGE2	MPE1, MPE2, MPE3
SAN ROQUE	RGE	SFN67, SFN68, SFN69	RGE2	MPE1, MPE2, MPE3
SAN ROQUE-ESTACION	RGE	SFN67, SFN68, SFN69	RGE2	MPE1, MPE2, MPE3

COBERTURA

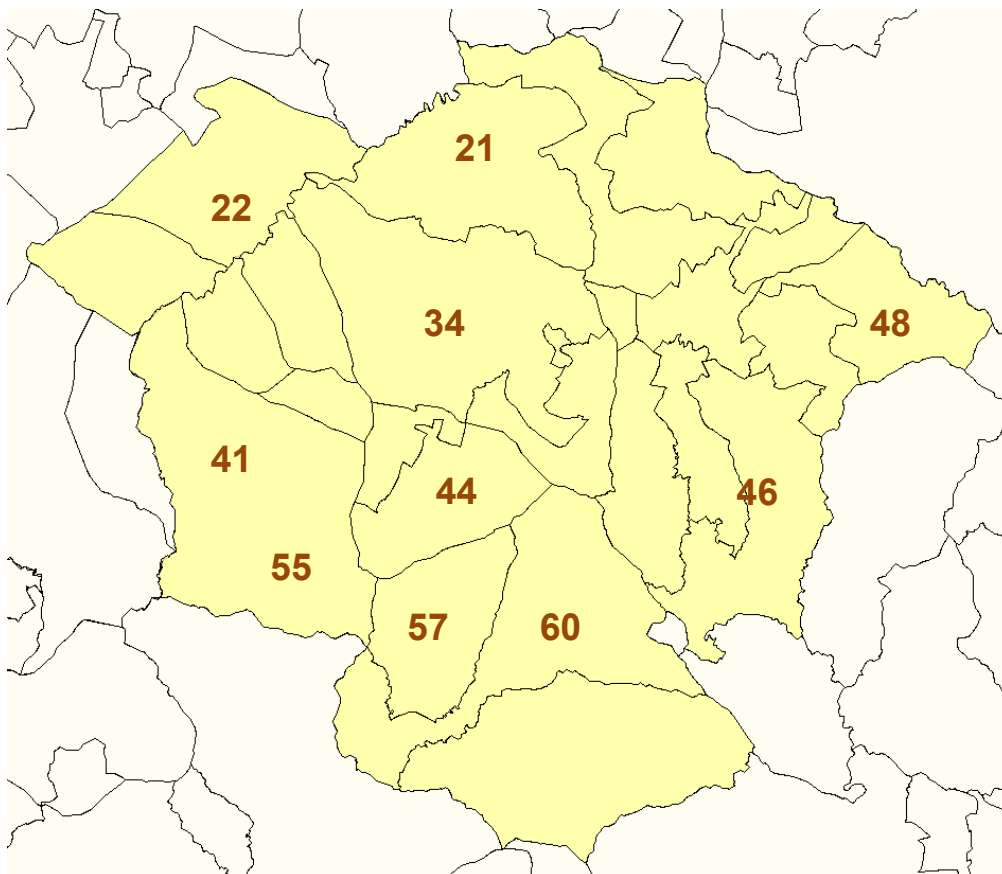
Oficial RGE	99,11%
Oficial SFN67, SFN68, SFN69	98,64%
Oficial AUT*	98%
Oficial RGE2	98,64%
Oficial MPE1, MPE2, MPE3	98,64%
Extensión RGE	0,37%
Extensión SFN67, SFN68, SFN69	0,60%
Número de receptores TDT-SAT	139

*Cobertura de la Comunidad Autónoma

PLAN DE ACTUACIÓN

Año de inicio migración	2012
Periodo de simulcast [meses]	12

ÁREA GEOGRÁFICA: SANTA EUFEMIA



DATOS GENERALES DEL AG

NºMunicipios	25
Habitantes	77.196
Edificios con instalación comunitaria	1.099
Viviendas Unifamiliares	37.393
Empresas Instaladoras registradas Mityc	20

LISTADO DE MUNICIPIOS AFECTADOS

CÓDIGO	MUNICIPIO	HABITANTES	EDIFICIOS CON INSTALACIÓN COMUNITARIA	VIVIENDAS UNIFAMILIARES	EMPRESAS INSTALADORAS REGISTRADAS
06087	Monterrubio de la Serena	2.707	34	1.575	1
06101	Peraleda del Zaucejo	606	0	420	0
14003	Alcaracejos	1.548	4	939	0
14006	Añora	1.540	9	743	2
14008	Belalcázar	3.458	15	1.949	1
14009	Belmez	3.207	24	1.865	0
14011	Blázquez (Los)	728	0	440	0
14023	Dos Torres	2.563	27	1.205	1
14026	Espiel	2.484	23	1.349	0
14028	Fuente la Lancha	374	2	247	0
14029	Fuente Obejuna	5.225	19	3.054	1
14032	Granjuela (La)	522	0	241	0
14034	Guijo (El)	429	1	286	0
14035	Hinojosa del Duque	7.366	154	3.893	1
14051	Pedroche	1.660	4	1.008	1
14052	Peñarroya-Pueblonuevo	11.814	94	5.429	1
14054	Pozoblanco	17.796	626	4.277	7
14061	Santa Eufemia	960	11	639	0
14062	Torrecaño	1.291	7	946	1
14064	Valsequillo	401	12	357	0
14070	Villanueva del Duque	1.618	16	1.312	1
14071	Villanueva del Rey	1.206	1	713	0
14072	Villaralto	1.315	4	1.002	0
14073	Villaviciosa de Córdoba	3.556	5	1.864	0
14074	Viso (El)	2.822	6	1.640	2

CENTROS DE DIFUSIÓN

Centros Oficiales RGE	6
Centros Oficiales SFN67, SFN68, SFN69	5
Centros Oficiales AUT	6
Centros Oficiales RGE2	5
Centros Oficiales MPE1, MPE2, MPE3	5
Centros extensión de cobertura RGE	
Centros extensión de cobertura SFN67, SFN68, SFN69	1
Demarcaciones TDT-local	3

LISTADO DE CENTROS OFICIALES

Centro	Emisiones			
FUENTE OBEJUNA	RGE	SFN67, SFN68, SFN69	RGE2	MPE1, MPE2, MPE3
PERALEDA DEL ZAUCEJO	RGE			
POZOBLANCO	RGE	SFN67, SFN68, SFN69	RGE2	MPE1, MPE2, MPE3
SANTA EUFEMIA	RGE	SFN67, SFN68, SFN69	RGE2	MPE1, MPE2, MPE3
VILLANUEVA DEL REY	RGE	SFN67, SFN68, SFN69	RGE2	MPE1, MPE2, MPE3
VILLAVICIOSA DE CÓRDOBA	RGE	SFN67, SFN68, SFN69	RGE2	MPE1, MPE2, MPE3

COBERTURA

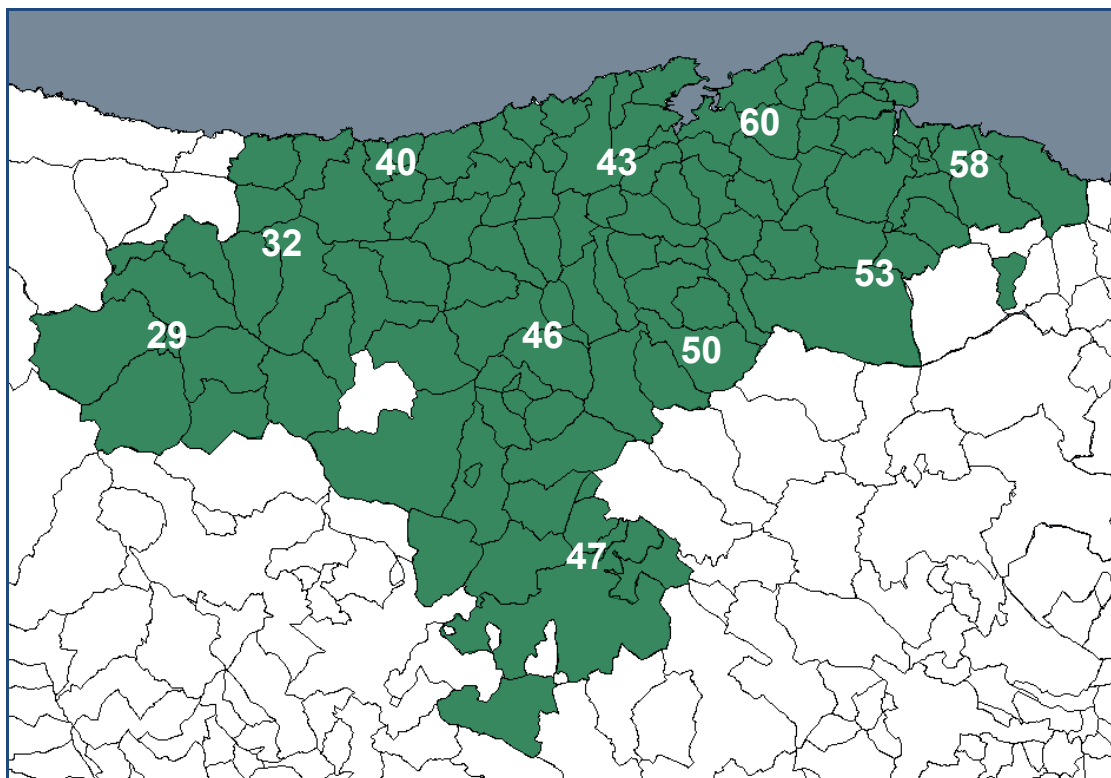
Oficial RGE	98,71%
Oficial SFN67, SFN68, SFN69	97,19%
Oficial AUT*	98%
Oficial RGE2	97,19%
Oficial MPE1, MPE2, MPE3	97,19%
Extensión RGE	0,00%
Extensión SFN67, SFN68, SFN69	0,30%
Número de receptores TDT-SAT	441

*Cobertura de la Comunidad Autónoma

PLAN DE ACTUACIÓN

Año de inicio migración	2012
Periodo de simulcast [meses]	9

ÁREA GEOGRÁFICA: SANTANDER



DATOS GENERALES DEL AG

NºMunicipios	106
Habitantes	592.987
Edificios con instalación comunitaria	21.108
Viviendas Unifamiliares	88.169
Empresas Instaladoras registradas Mityc	166

LISTADO DE MUNICIPIOS AFECTADOS

CÓDIGO	MUNICIPIO	HABITANTES	EDIFICIOS CON INSTALACIÓN COMUNITARIA	VIVIENDAS UNIFAMILIARES	EMPRESAS INSTALADORAS REGISTRADAS
09011	Alfoz de Bricia	96	5	386	0
09012	Alfoz de Santa Gadea	113	1	172	0
09025	Arija	181	19	285	0
09415	Valle de Valdelucio	347	0	164	0
39001	Alfoz de Lloredo	2.493	24	1.152	1
39002	Ampuero	4.183	214	889	0
39003	Anievas	363	1	201	0
39004	Arenas de Iguña	1.814	12	962	0
39005	Argoños	1.663	36	978	1
39006	Arnuero	2.117	122	957	2
39007	Arredondo	517	13	309	0
39008	Astillero (El)	17.545	629	889	7
39009	Bárcena de Cicero	3.988	161	870	1
39010	Bárcena de Pie de Concha	788	19	364	0
39011	Bareyo	2.053	87	770	2
39012	Cabezón de la Sal	8.322	407	1.155	5
39013	Cabezón de Liébana	690	2	524	0
39014	Cabuérniga	1.086	19	609	0
39015	Camaleño	1.050	7	698	0
39016	Camargo	31.552	678	3.539	13
39017	Campoo de Yuso	706	15	495	0
39018	Cartes	5.279	128	650	4
39019	Castañeda	2.293	17	543	0
39020	Castro-Urdiales	32.258	1.530	2.170	5
39021	Cieza	615	2	335	0
39022	Cillorigo de Liébana	1.345	26	439	2
39023	Colindres	7.872	377	349	8
39024	Comillas	2.462	210	729	1
39025	Corrales de Buelna (Los)	11.622	327	1.885	3
39026	Corvera de Toranzo	2.194	52	914	0
39027	Campoo de Enmedio	3.813	103	1.197	2
39028	Entrambasaguas	4.253	37	823	0
39029	Escalante	755	20	377	0
39030	Guriezo	2.383	39	982	0
39031	Hazas de Cesto	1.484	33	531	0
39032	Hermanidad de Campoo de Suso	1.809	19	1.141	1
39033	Herrerías	649	4	347	0
39034	Lamasón	310	1	238	0
39035	Laredo	12.378	979	1.041	7
39036	Liendo	1.246	52	521	1
39037	Liérganes	2.462	42	699	1

CÓDIGO	MUNICIPIO	HABITANTES	EDIFICIOS CON INSTALACIÓN COMUNITARIA	VIVIENDAS UNIFAMILIARES	EMPRESAS INSTALADORAS REGISTRADAS
39038	Limpias	1.802	62	407	1
39039	Luenta	710	6	528	0
39040	Marina de Cudeyo	5.285	98	1.711	0
39041	Mazcuerras	2.118	25	741	0
39042	Medio Cudeyo	7.597	195	1.149	3
39043	Meruelo	1.709	46	621	1
39044	Miengo	4.540	126	1.324	0
39045	Miera	442	4	153	0
39046	Molledo	1.655	30	920	0
39047	Noja	2.613	594	619	3
39048	Penagos	1.833	19	743	0
39049	Peñarrubia	366	7	145	0
39050	Pesaguero	345	4	293	0
39051	Pesquera	72	1	80	0
39052	Piélagos	21.268	666	3.415	3
39053	Polaciones	247	3	266	0
39054	Polanco	5.065	94	1.046	1
39055	Potes	1.511	72	343	3
39056	Puente Viesgo	2.807	23	771	3
39057	Ramales de la Victoria	2.650	121	614	0
39058	Rasines	1.058	22	511	1
39059	Reinosa	10.277	650	664	3
39060	Reocín	8.194	206	1.752	2
39061	Ribamontán al Mar	4.450	229	1.107	1
39062	Ribamontán al Monte	2.142	14	885	0
39063	Rionansa	1.113	16	682	0
39064	Riotuerto	1.617	42	482	1
39065	Rozas de Valdearroyo (Las)	271	34	199	0
39066	Ruente	1.048	11	484	0
39067	Ruesga	1.041	25	682	0
39068	Ruiloba	790	35	468	0
39069	San Felices de Buelna	2.312	25	820	0
39070	San Miguel de Aguayo	159	1	97	0
39071	San Pedro del Romeral	522	8	343	0
39072	San Roque de Riomiera	438	4	176	0
39073	Santa Cruz de Bezana	11.607	265	2.441	1
39074	Santa María de Cayón	8.814	252	1.612	2
39075	Santander	181.589	6.866	5.211	43
39076	Santillana del Mar	4.040	55	1.217	0

CÓDIGO	MUNICIPIO	HABITANTES	EDIFICIOS CON INSTALACIÓN COMUNITARIA	VIVIENDAS UNIFAMILIARES	EMPRESAS INSTALADORAS REGISTRADAS
39077	Santiurde de Reinosa	293	4	229	0
39078	Santiurde de Toranzo	1.552	7	763	0
39079	Santoña	11.584	679	437	6
39080	San Vicente de la Barquera	4.508	256	735	3
39081	Saro	507	2	206	0
39082	Selaya	2.026	60	514	0
39083	Soba	1.367	20	712	0
39084	Solórzano	1.055	31	448	0
39085	Suances	8.365	414	1.718	0
39086	Tojos (Los)	449	3	226	0
39087	Torrelavega	55.888	1.906	4.118	14
39088	Tresviso	78	0	38	0
39089	Tudanca	185	3	236	0
39090	Udías	869	5	397	0
39091	Valdáliga	2.314	31	1.244	0
39092	Valdeolea	1.176	44	567	0
39093	Valdeprado del Río	306	2	441	0
39094	Valderredible	1.098	24	1.473	0
39095	Val de San Vicente	2.814	65	1.225	2
39096	Vega de Liébana	846	9	467	0
39097	Vega de Pas	860	18	497	0
39098	Villacarriedo	1.753	17	690	1
39099	Villaescusa	3.601	47	1.146	0
39100	Villafufre	1.140	9	487	0
39101	Valle de Villaverde	375	5	269	0
39102	Voto	2.712	22	885	1

CENTROS DE DIFUSIÓN

Centros Oficiales RGE	91
Centros Oficiales SFN67, SFN68, SFN69	26
Centros Oficiales AUT	91
Centros Oficiales RGE2	26
Centros Oficiales MPE1, MPE2, MPE3	26
Centros extensión de cobertura RGE	40
Centros extensión de cobertura SFN67, SFN68, SFN69	96
Demarcaciones TDT-local	7

LISTADO DE CENTROS OFICIALES

Centro	Emisiones			
AGÜERA	RGE			
AJA DE SOBA	RGE			
AMBROSERO	RGE			
AMPUERO	RGE	SFN67, SFN68, SFN69	RGE2	MPE1, MPE2, MPE3
ANERO	RGE			
ANIEVAS	RGE			
ARABEDES	RGE			
ARNUERO	RGE			
ARREDONDO	RGE			
BARCENA DE PIE DE CONCHA	RGE	SFN67, SFN68, SFN69	RGE2	MPE1, MPE2, MPE3
BARCENACIONES	RGE			
BERANGA	RGE			
BOSTRONIZO	RGE			
CABEZON DE LIEBANA	RGE			
CABO QUEJO	RGE	SFN67, SFN68, SFN69	RGE2	MPE1, MPE2, MPE3
CABUERNIGA	RGE			
CANDOLIAS	RGE			
CAÑEDA	RGE			
CARANCEJA	RGE			
CASTAÑEDA	RGE			
CASTRO-URDIALES	RGE			
CASTRO-URDIALES II	RGE	SFN67, SFN68, SFN69	RGE2	MPE1, MPE2, MPE3
CIEZA-CANTABRIA	RGE			
COCINA, LA	RGE			
CORRALES DE BUELNA, LOS	RGE	SFN67, SFN68, SFN69	RGE2	MPE1, MPE2, MPE3
CUBILLAS	RGE			
EMBALSE DEL EBRO	RGE	SFN67, SFN68, SFN69	RGE2	MPE1, MPE2, MPE3
ENTRAMBASMESTAS	RGE			
GOBIERNO DE CANTABRIA COMILLAS	RGE	SFN67, SFN68, SFN69	RGE2	MPE1, MPE2, MPE3
GURIEZO	RGE	SFN67, SFN68, SFN69	RGE2	MPE1, MPE2, MPE3
HERAS	RGE			
ISLARES	RGE			
LAMADRID	RGE			
LAMASON	RGE			
LAREDO	RGE	SFN67, SFN68, SFN69	RGE2	MPE1, MPE2, MPE3
LIENDO	RGE			
LIERGANES II	RGE			
LLUEVA	RGE			
LUENA	RGE			
MARRON	RGE			
MATAPORQUERA	RGE	SFN67, SFN68, SFN69	RGE2	MPE1, MPE2, MPE3
MATIENZO	RGE			
MONTE CABALLAR	RGE	SFN67, SFN68, SFN69	RGE2	MPE1, MPE2, MPE3

Centro	Emisiones			
MUÑORRODERO	RGE			
NATES	RGE	SFN67, SFN68, SFN69	RGE2	MPE1, MPE2, MPE3
NOVALES	RGE			
OREÑA	RGE			
OTAÑES	RGE			
PEÑA CABARGA	RGE	SFN67, SFN68, SFN69	RGE2	MPE1, MPE2, MPE3
PEÑARRUBIA	RGE			
PESAGUERO	RGE			
PESQUERA CANTABRIA	RGE			
PESUES	RGE			
PISUEÑA	RGE	SFN67, SFN68, SFN69	RGE2	MPE1, MPE2, MPE3
POLACIONES-TUDANCA	RGE			
POTES		SFN67, SFN68, SFN69	RGE2	MPE1, MPE2, MPE3
PRADO, EL	RGE			
PUENTE VIESGO	RGE			
PUENTENANSA	RGE			
PUENTENANSA II	RGE			
RAMALES DE LA VICTORIA	RGE	SFN67, SFN68, SFN69	RGE2	MPE1, MPE2, MPE3
REINOSA	RGE	SFN67, SFN68, SFN69	RGE2	MPE1, MPE2, MPE3
RUESGA	RGE			
RUILOBA	RGE			
RUISEÑADA	RGE			
SAJA	RGE			
SAN PEDRO DE LAS BAHERAS	RGE			
SAN PEDRO DEL ROMERAL	RGE			
SAN ROQUE DE RIOMIERA II	RGE			
SAN VICENTE DE LA BARQUERA	RGE			
SAN VICENTE DE TORANZO	RGE	SFN67, SFN68, SFN69	RGE2	MPE1, MPE2, MPE3
SANTA MARIA DE CAYON	RGE	SFN67, SFN68, SFN69	RGE2	MPE1, MPE2, MPE3
SANTANDER	RGE	SFN67, SFN68, SFN69	RGE2	MPE1, MPE2, MPE3
SANTANDER II	RGE	SFN67, SFN68, SFN69	RGE2	MPE1, MPE2, MPE3
SARO	RGE			
SOLARES	RGE	SFN67, SFN68, SFN69	RGE2	MPE1, MPE2, MPE3
SOLORZANO	RGE	SFN67, SFN68, SFN69	RGE2	MPE1, MPE2, MPE3
TOJOS, LOS	RGE			
TORRELAVEGA	RGE	SFN67, SFN68, SFN69	RGE2	MPE1, MPE2, MPE3
TRESAGUA	RGE			
UCIEDA	RGE			
UDALLA II	RGE			
UNQUERA	RGE	SFN67, SFN68, SFN69	RGE2	MPE1, MPE2, MPE3
VALDALIGA	RGE	SFN67, SFN68, SFN69	RGE2	MPE1, MPE2, MPE3
VALDERREDIBLE	RGE			
VALLE DEL SOBA	RGE			
VALVANUZ	RGE			
VEGA DE LIEBANA	RGE			
VEGA DE PAS	RGE			
VIAÑA	RGE			

Centro	Emisiones			
VILLACARRIEDO	RGE			
VILLAESCUSA	RGE			

COBERTURA

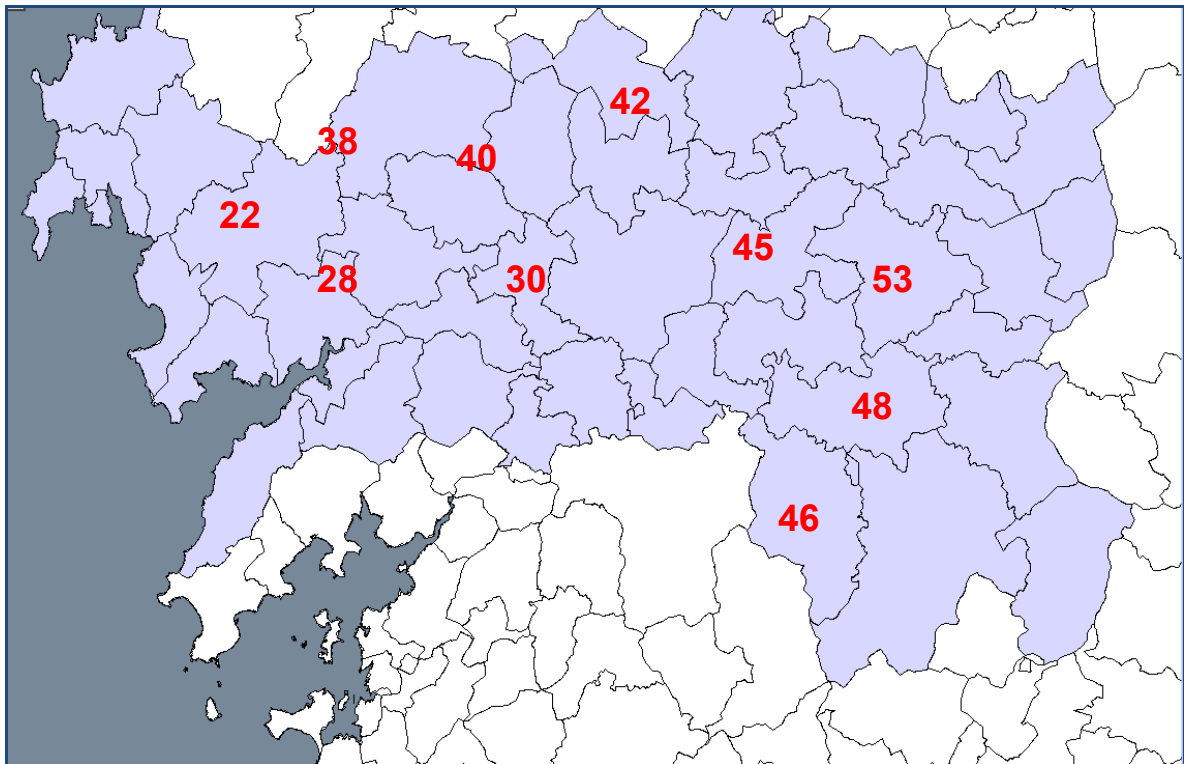
Oficial RGE	98,68%
Oficial SFN67, SFN68, SFN69	95,45%
Oficial AUT*	98%
Oficial RGE2	95,45%
Oficial MPE1, MPE2, MPE3	95,45%
Extensión RGE	0,54%
Extensión SFN67, SFN68, SFN69	3,56%
Número de receptores TDT-SAT	4524

*Cobertura de la Comunidad Autónoma

PLAN DE ACTUACIÓN

Año de inicio migración	2013
Periodo de simulcast [meses]	12

ÁREA GEOGRÁFICA: SANTIAGO



DATOS GENERALES DEL AG

NºMunicipios	44
Habitantes	385.094
Edificios con instalación comunitaria	9.186
Viviendas Unifamiliares	102.260
Empresas Instaladoras registradas Mityc	144

LISTADO DE MUNICIPIOS AFECTADOS

CÓDIGO	MUNICIPIO	HABITANTES	EDIFICIOS CON INSTALACIÓN COMUNITARIA	VIVIENDAS UNIFAMILIARES	EMPRESAS INSTALADORAS REGISTRADAS
15002	Ames	27.900	510	3.473	9
15006	Arzúa	6.409	140	2.294	2
15007	Baña (A)	4.320	11	1.561	1
15010	Boimorto	2.271	3	1.079	0
15012	Boqueixón	4.444	12	1.399	0
15013	Brión	7.347	49	2.234	0
15020	Carnota	4.904	77	2.572	1
15023	Cee	7.818	331	2.055	5
15028	Corcubión	1.803	79	649	0
15034	Dumbría	3.705	1	1.087	1
15037	Fisterra	4.995	152	1.787	2
15038	Frades	2.648	3	920	0
15042	Lousame	3.699	3	1.321	0
15045	Mazaricos	4.854	23	1.592	2
15046	Melide	7.838	413	2.829	6
15047	Mesía	2.918	2	1.242	0
15052	MPE1, MPE2, MPE3ía	5.423	49	2.083	3
15053	Muros	9.704	173	4.059	3
15056	Negreira	7.029	201	1.785	3
15057	Noia	14.947	497	3.467	7
15059	Ordes	12.868	397	2.953	11
15060	Oroso	7.050	155	1.436	1
15062	Outes	7.313	80	3.269	2
15065	Padrón	8.985	164	2.454	0
15066	Pino (O)	4.718	26	2.020	2
15071	Porto do Son	9.873	189	3.668	16
15074	Rois	4.936	13	1.477	3
15077	Santa Comba	10.408	239	3.230	4
15078	Santiago de Compostela	94.824	3.775	12.397	29
15079	Santiso	1.930	0	995	0
15080	Sobrado	2.139	12	1.286	1
15082	Teo	17.940	247	4.338	6
15083	Toques	1.387	2	641	0
15084	Tordoia	4.268	5	1.524	1
15085	Touro	4.151	27	1.894	7
15086	Trazo	3.496	2	1.200	0
15088	Val do Dubra	4.386	39	1.708	1
15089	Vedra	5.052	14	1.704	0
15090	Vilasantar	1.406	4	864	1
36020	Agolada	2.995	84	1.357	1
36024	Lalín	21.216	640	5.382	10
36047	Rodeiro	3.092	14	1.497	0

CÓDIGO	MUNICIPIO	HABITANTES	EDIFICIOS CON INSTALACIÓN COMUNITARIA	VIVIENDAS UNIFAMILIARES	EMPRESAS INSTALADORAS REGISTRADAS
36052	Silleda	9.248	232	3.041	2
36059	Vila de Cruces	6.437	97	2.437	1

CENTROS DE DIFUSIÓN

Centros Oficiales RGE	15
Centros Oficiales SFN67, SFN68, SFN69	9
Centros Oficiales AUT	15
Centros Oficiales RGE2	9
Centros Oficiales MPE1, MPE2, MPE3	9
Centros extensión de cobertura RGE	81
Centros extensión de cobertura SFN67, SFN68, SFN69	86
Demarcaciones TDT-local	2

LISTADO DE CENTROS OFICIALES

Centro	Emisiones			
	RGE	SFN67, SFN68, SFN69	RGE2	MPE1, MPE2, MPE3
AYUNTAMIENTO MONTOUTO TVG	RGE			
CORCUBION	RGE	SFN67, SFN68, SFN69	RGE2	MPE1, MPE2, MPE3
EZARO-PINDO		SFN67, SFN68, SFN69	RGE2	MPE1, MPE2, MPE3
FINISTERRE	RGE			
LALIN TVG	RGE			
LARIÑO	RGE	SFN67, SFN68, SFN69	RGE2	MPE1, MPE2, MPE3
MUROS	RGE	SFN67, SFN68, SFN69	RGE2	MPE1, MPE2, MPE3
MPE1, MPE2, MPE3IA	RGE	SFN67, SFN68, SFN69	RGE2	MPE1, MPE2, MPE3
NOYA	RGE	SFN67, SFN68, SFN69	RGE2	MPE1, MPE2, MPE3
PADRON	RGE	SFN67, SFN68, SFN69	RGE2	MPE1, MPE2, MPE3
PORTO DO SON TVG	RGE			
SANTIAGO	RGE	SFN67, SFN68, SFN69	RGE2	MPE1, MPE2, MPE3
SANTIAGO II	RGE			
SILLEDA TVG	RGE			
TOURO	RGE			
VALLE DEL DUBRA	RGE			
VILA DE CRUCES		SFN67, SFN68, SFN69	RGE2	MPE1, MPE2, MPE3

COBERTURA

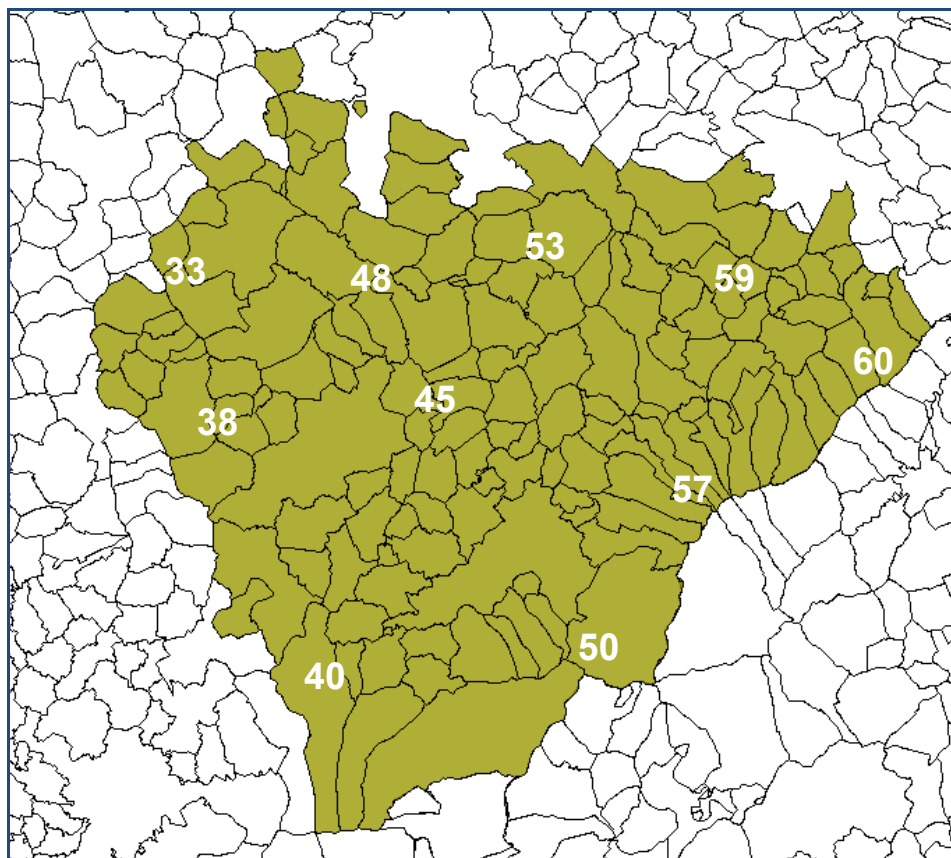
Oficial RGE	92,93%
Oficial SFN67, SFN68, SFN69	85,83%
Oficial AUT*	98%
Oficial RGE2	85,83%
Oficial MPE1, MPE2, MPE3	85,83%
Extensión RGE	2,95%
Extensión SFN67, SFN68, SFN69	5,47%
Número de receptores TDT-SAT	613

*Cobertura de la Comunidad Autónoma

PLAN DE ACTUACIÓN

Año de inicio migración	2014
Periodo de simulcast [meses]	9

ÁREA GEOGRÁFICA: SEGOVIA



DATOS GENERALES DEL AG

NºMunicipios	133
Habitantes	138.405
Edificios con instalación comunitaria	4.290
Viviendas Unifamiliares	45.282
Empresas Instaladoras registradas Mityc	52

LISTADO DE MUNICIPIOS AFECTADOS

CÓDIGO	MUNICIPIO	HABITANTES	EDIFICIOS CON INSTALACIÓN COMUNITARIA	VIVIENDAS UNIFAMILIARES	EMPRESAS INSTALADORAS REGISTRADAS
40001	Abades	893	6	472	0
40002	Adrada de Pirón	47	0	76	0
40004	Aguilafuente	707	13	575	1
40007	Aldealengua de Pedraza	100	0	126	0
40010	Aldeanueva del Codonal	157	3	151	0
40012	Aldea Real	353	2	298	0
40015	Aldehuela del Codonal	32	0	111	0
40017	Anaya	162	0	94	0
40018	Añe	111	2	133	0
40019	Arahetes	49	0	71	0
40020	Arcones	249	1	279	0
40021	Arevalillo de Cega	35	0	84	0
40022	Armuña	235	1	283	0
40026	Basardilla	167	0	123	0
40028	Bercial	111	3	113	0
40030	Bernardos	605	5	497	0
40031	Bernuy de Porreros	649	5	222	0
40033	Brieva	74	2	113	0
40034	Caballar	105	2	115	0
40035	Cabañas de Polendos	148	0	121	0
40036	Cabezuela	716	11	474	0
40040	Cantalejo	3.894	124	1.741	1
40041	Cantimpalos	1.421	8	593	2
40043	Carbonero el Mayor	2.586	48	1.041	1
40045	Casla	162	6	256	0
40049	Castroserna de Abajo	54	2	110	0
40057	Coca	2.112	12	1.066	0
40058	Codorniz	405	1	279	0
40059	Collado Hermoso	160	1	161	0
40060	Condado de Castilnovo	108	1	141	0
40062	Cubillo	67	0	54	0
40065	Chañe	855	4	355	1
40068	Domingo García	42	0	62	0
40069	Donhierro	115	0	72	0
40072	Encinillas	174	1	62	0
40073	Escalona del Prado	595	2	373	0
40074	Escarabajosa de Cabezas	344	2	220	0
40075	Escobar de Polendos	197	1	200	0

CÓDIGO	MUNICIPIO	HABITANTES	EDIFICIOS CON INSTALACIÓN COMUNITARIA	VIVIENDAS UNIFAMILIARES	EMPRESAS INSTALADORAS REGISTRADAS
40076	Espinar (El)	9.755	525	3.251	5
40077	Espirdo	921	2	213	0
40078	Fresneda de Cuéllar	195	0	123	0
40082	Fuente de Santa Cruz	143	1	121	0
40084	Fuente el Olmo de Íscar	80	0	88	0
40086	Fuentepelayo	958	9	593	1
40093	Gallegos	97	0	175	0
40094	Garcillán	462	1	216	0
40095	Gomezserracín	732	1	347	0
40101	Hontanares de Eresma	1.020	2	134	0
40103	Huertos (Los)	171	0	107	0
40104	Ituero y Lama	333	2	401	0
40105	Juarros de Riomoros	71	0	78	0
40106	Juarros de Voltoya	276	1	246	0
40107	Labajos	153	0	163	0
40110	Lastras de Cuéllar	446	5	503	0
40111	Lastras del Pozo	94	0	80	0
40112	Lastrilla (La)	3.292	57	652	1
40113	Losa (La)	544	4	345	0
40118	Marazuela	64	1	115	0
40119	Martín Miguel	270	2	165	0
40120	Martín Muñoz de la Dehesa	214	0	127	0
40121	Martín Muñoz de las Posadas	347	1	414	0
40122	Marugán	635	2	1.194	0
40123	Matabuena	254	4	266	0
40124	Mata de Cuéllar	300	1	158	0
40125	Matilla (La)	104	0	110	0
40126	Melque de Cercos	107	0	110	0
40128	Migueláñez	162	0	173	1
40129	Montejo de Arévalo	231	0	171	0
40131	Monterrubio	69	0	123	0
40134	Mozoncillo	1.087	11	638	0
40135	Muñopedro	332	1	260	0
40136	Muñoveros	186	1	177	0
40138	Nava de la Asunción	3.024	52	1.297	3
40139	Navafría	374	6	291	0
40141	Navalmanzano	1.174	8	613	0
40145	Navas de Oro	1.480	11	881	0
40146	Navas de San Antonio	426	14	329	1

CÓDIGO	MUNICIPIO	HABITANTES	EDIFICIOS CON INSTALACIÓN COMUNITARIA	VIVIENDAS UNIFAMILIARES	EMPRESAS INSTALADORAS REGISTRADAS
40148	Nieva	340	1	216	0
40150	Orejana	77	1	154	0
40151	Ortigosa de Pestaño	96	2	60	0
40152	Otero de Herreros	1.004	17	522	0
40155	Palazuelos de Eresma	4.238	43	722	2
40156	Pedraza	473	10	354	0
40157	Pelayos del Arroyo	70	0	75	0
40159	Pinarejos	133	0	172	0
40160	Pinarnegrillo	139	0	162	0
40162	Prádena	597	10	532	0
40163	Puebla de Pedraza	70	0	102	0
40164	Rapariegos	232	0	164	0
40165	Rebollo	101	0	122	0
40166	Remondo	348	1	147	0
40173	Roda de Eresma	220	0	58	0
40176	Samboal	525	2	382	0
40178	San Cristóbal de la Vega	133	0	140	0
40179	Sanchonúño	936	6	505	0
40180	Sangarcía	429	4	287	0
40181	San Ildefonso	5.702	385	782	0
40182	San Martín y Mudrián	282	1	239	0
40184	San Pedro de Gállos	326	11	289	0
40185	Santa María la Real de Nieva	1.193	19	680	0
40188	Santiuste de Pedraza	105	0	93	0
40189	Santiuste de San Juan Bautista	648	1	457	0
40190	Santo Domingo de Pirón	64	0	55	0
40192	Sauquillo de Cabezas	211	1	180	0
40193	Sebúlcor	286	5	173	0
40194	Segovia	55.748	2.519	3.523	31
40199	Sotosalbos	131	0	142	0
40200	Tabanera la Luenga	77	1	78	0
40201	Tolocirio	54	0	42	0
40203	Torrecaballeros	1.206	12	282	0
40205	Torreiglesias	362	1	378	0
40206	Torre Val de San Pedro	194	1	260	0
40207	Trescasas	869	4	301	0
40208	Turégano	1.098	13	760	0
40211	Valdeprados	101	0	73	0

CÓDIGO	MUNICIPIO	HABITANTES	EDIFICIOS CON INSTALACIÓN COMUNITARIA	VIVIENDAS UNIFAMILIARES	EMPRESAS INSTALADORAS REGISTRADAS
40213	Valdevacas y Guijar	124	0	97	0
40214	Valseca	306	1	168	0
40216	Valverde del Majano	1.027	12	317	0
40220	Valleruela de Pedraza	83	0	102	0
40221	Valleruela de Sepúlveda	64	0	78	0
40222	Veganzones	266	2	280	0
40223	Vegas de Matute	297	2	268	0
40224	Ventosa y Tejadilla	38	1	66	0
40225	Villacastín	1.653	23	993	0
40228	Villaverde de Íscar	727	3	327	0
40230	Villeguillo	170	0	99	0
40231	Yanguas de Eresma	153	0	172	1
40233	Zarzuela del Monte	602	9	344	0
40234	Zarzuela del Pinar	522	3	380	0
40901	Ortigosa del Monte	524	1	263	0
40903	Marazoleja	128	1	163	0
40904	Navas de Riofrío	403	1	312	0
40906	San Cristóbal de Segovia	2.921	153	425	0

CENTROS DE DIFUSIÓN

Centros Oficiales RGE	5
Centros Oficiales SFN67, SFN68, SFN69	6
Centros Oficiales AUT	5
Centros Oficiales RGE2	6
Centros Oficiales MPE1, MPE2, MPE3	6
Centros extensión de cobertura RGE	11
Centros extensión de cobertura SFN67, SFN68, SFN69	10
Demarcaciones TDT-local	1

LISTADO DE CENTROS OFICIALES

Centro	Emisiones			
ANGELES DE SAN RAFAEL, LOS	RGE			
CANTALEJO		SFN67, SFN68, SFN69	RGE2	MPE1, MPE2, MPE3
COCA		SFN67, SFN68, SFN69	RGE2	MPE1, MPE2, MPE3
ESPINAR, EL	RGE	SFN67, SFN68, SFN69	RGE2	MPE1, MPE2, MPE3
NAVA DE LA ASUNCION		SFN67, SFN68, SFN69	RGE2	MPE1, MPE2, MPE3
NAVAFRIA	RGE			
NAVAS DE ORO		SFN67, SFN68, SFN69	RGE2	MPE1, MPE2, MPE3
PRADENA	RGE			
SEGOVIA	RGE	SFN67, SFN68, SFN69	RGE2	MPE1, MPE2, MPE3

COBERTURA

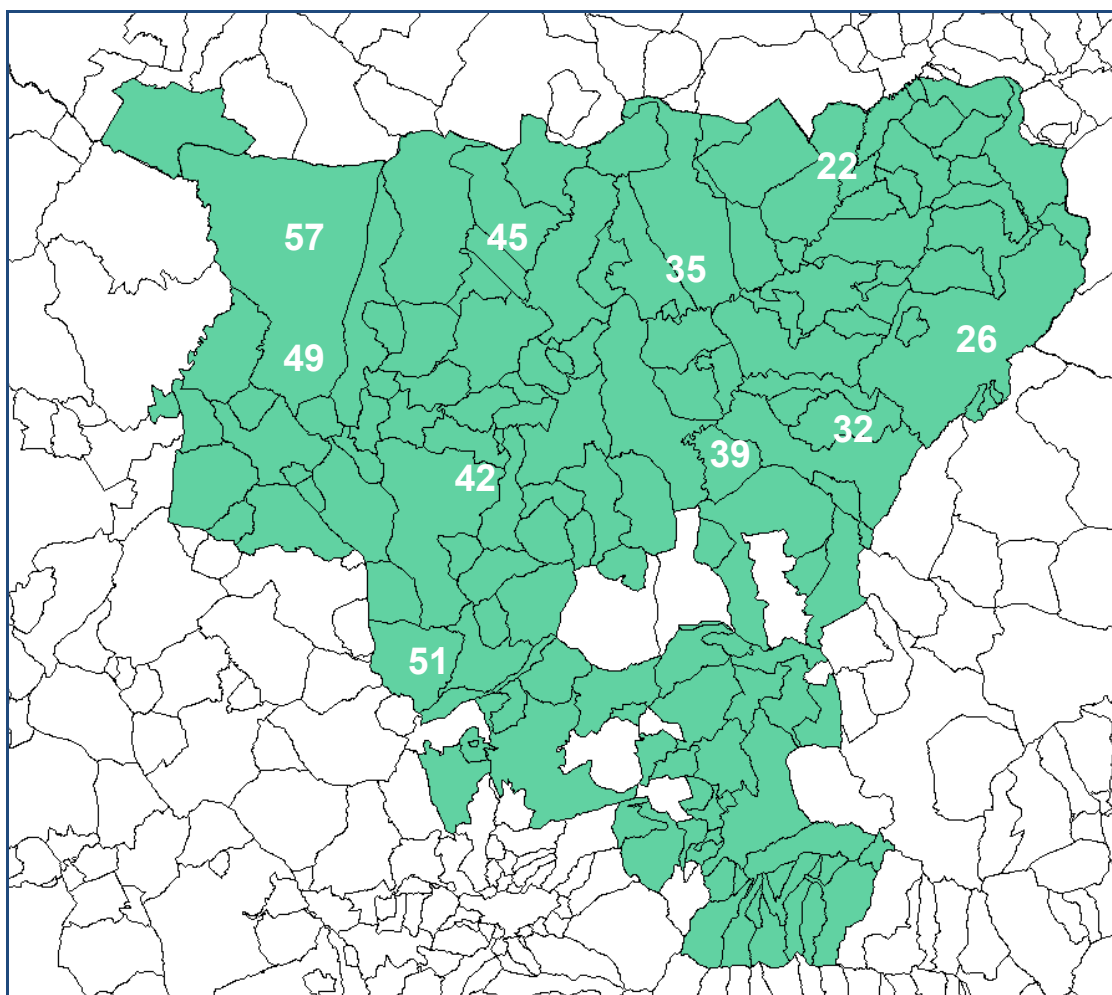
Oficial RGE	95,81%
Oficial SFN67, SFN68, SFN69	91,14%
Oficial AUT*	98%
Oficial RGE2	91,14%
Oficial MPE1, MPE2, MPE3	91,14%
Extensión RGE	2,14%
Extensión SFN67, SFN68, SFN69	6,73%
Número de receptores TDT-SAT	416

*Cobertura de la Comunidad Autónoma

PLAN DE ACTUACIÓN

Año de inicio migración	2014
Periodo de simulcast [meses]	9

ÁREA GEOGRÁFICA: SIERRA ALMADÉN



DATOS GENERALES DEL AG

NºMunicipios	123
Habitantes	658.261
Edificios con instalación comunitaria	15.838
Viviendas Unifamiliares	190.581
Empresas Instaladoras registradas Mityc	133

LISTADO DE MUNICIPIOS AFECTADOS

CÓDIGO	MUNICIPIO	HABITANTES	EDIFICIOS CON INSTALACIÓN COMUNITARIA	VIVIENDAS UNIFAMILIARES	EMPRESAS INSTALADORAS REGISTRADAS
13042	Fuencaliente	1.126	30	628	0
14066	Villa del Río	7.451	206	1.846	2
18002	Alamedilla	699	22	450	0
18005	Albuñán	429	5	368	0
18010	Aldeire	696	3	686	0
18015	Alicún de Ortega	520	1	335	0
18018	Alquife	692	17	446	0
18025	Beas de Guadix	396	3	164	0
18027	Benalúa	3.368	47	1.334	0
18028	Benalúa de las Villas	1.414	5	632	0
18038	Campotéjar	1.418	6	722	0
18049	Cogollos de Guadix	716	10	552	0
18051	Colomera	1.545	5	860	0
18054	Cortes y Graena	1.033	25	731	0
18064	Dehesas de Guadix	433	1	265	0
18067	Diezma	786	26	644	0
18069	Dólar	618	3	386	0
18074	Ferreira	338	0	260	0
18076	Fonelas	1.094	6	547	0
18086	Gorafe	474	1	337	0
18088	Guadahortuna	1.999	13	1.024	0
18089	Guadix	20.407	549	5.451	7
18096	Huélago	358	5	261	0
18097	Huéneja	1.214	9	907	0
18105	Iznalloz	7.019	78	2.916	0
18108	Jerez del Marquesado	1.083	16	1.165	0
18114	Calahorra (La)	806	3	610	0
18117	Lanteira	582	3	519	0
18128	Marchal	373	3	174	0
18136	Montejícar	2.464	93	1.216	0
18152	Pedro Martínez	1.293	6	860	0
18154	Peza (La)	1.341	32	829	2
18167	Purullena	2.262	19	922	0
18178	Torre-Cardela	955	1	600	0
18187	Villanueva de las Torres	708	7	389	0
18907	Valle del Zalabí	2.304	21	1.432	0
18909	Morelábor	737	7	480	0
23001	Albanchez de Mágina	1.230	7	877	0
23004	Aldeaquemada	541	2	537	0
23005	Andújar	39.171	1.538	5.303	9
23006	Arjona	5.807	161	2.022	4

CÓDIGO	MUNICIPIO	HABITANTES	EDIFICIOS CON INSTALACIÓN COMUNITARIA	VIVIENDAS UNIFAMILIARES	EMPRESAS INSTALADORAS REGISTRADAS
23007	Arjonilla	3.840	78	1.359	0
23008	Arquillos	1.944	9	931	0
23009	Baeza	16.360	443	4.795	6
23010	Bailén	18.763	489	3.581	3
23011	Baños de la Encina	2.733	9	1.529	1
23012	Beas de Segura	5.674	148	2.361	2
23014	Begíjar	3.174	9	1.509	0
23015	Bélmez de la Moraleda	1.795	28	730	0
23016	Benatae	548	2	311	0
23018	Cambil	2.940	45	1.652	0
23019	Campillo de Arenas	2.084	16	1.021	1
23020	Canena	2.092	5	939	0
23021	Carboneros	670	1	295	0
23024	Carolina (La)	15.901	255	4.701	1
23025	Castellar	3.593	40	1.730	1
23027	Cazalilla	878	6	432	0
23028	Cazorla	8.104	311	2.822	3
23029	Chiclana de Segura	1.195	10	911	0
23030	Chilluévar	1.603	10	850	0
23031	Escañuela	988	12	449	0
23032	Espelúy	753	6	423	0
23035	Fuerte del Rey	1.388	5	611	0
23037	Génave	637	2	402	0
23038	Guardia de Jaén (La)	4.232	46	1.132	0
23039	Guarromán	2.909	31	929	1
23040	Lahiguera	1.878	7	769	0
23041	Higuera de Calatrava	657	2	371	0
23042	Hinojares	414	2	315	0
23043	Hornos	683	1	326	0
23046	Ibros	3.144	15	1.448	0
23047	Iruela (La)	2.011	73	921	0
23048	Iznatoraf	1.079	30	724	0
23049	Jabalquinto	2.337	1	1.135	0
23050	Jaén	116.790	3.772	8.524	28
23052	Jimena	1.435	15	799	0
23053	Jódar	12.117	235	4.321	3
23054	Larva	502	6	334	0
23055	Linares	61.306	1.901	8.313	11
23056	Lopera	3.986	33	1.580	2
23057	Lupión	966	5	510	0
23058	Mancha Real	11.088	316	2.859	3
23059	Marmolejo	7.485	86	2.595	0
23061	Mengíbar	9.797	242	2.718	1
23062	Montizón	1.921	10	1.020	0

CÓDIGO	MUNICIPIO	HABITANTES	EDIFICIOS CON INSTALACIÓN COMUNITARIA	VIVIENDAS UNIFAMILIARES	EMPRESAS INSTALADORAS REGISTRADAS
23063	Navas de San Juan	5.021	37	2.304	1
23064	Noalejo	2.005	26	1.263	0
23065	Orcera	2.037	20	1.084	0
23066	Peal de Becerro	5.523	86	2.595	0
23067	Pegalajar	3.116	56	1.435	1
23069	Porcuna	6.825	143	2.721	2
23070	Pozo Alcón	5.413	92	2.582	1
23071	Puente de Génave	2.298	11	943	0
23072	Puerta de Segura (La)	2.653	14	1.448	1
23073	Quesada	5.898	127	2.672	0
23074	Rus	3.796	54	1.439	1
23075	Sabiote	4.279	23	2.087	0
23076	Santa Elena	1.007	5	672	0
23079	Santisteban del Puerto	4.837	52	2.075	0
23080	Santo Tomé	2.486	17	1.279	0
23081	Segura de la Sierra	2.026	6	992	1
23082	Siles	2.454	32	1.299	1
23084	Sorihuela del Guadalimar	1.349	1	766	0
23085	Torreblascopedro	2.859	6	1.464	0
23086	Torre del Campo	14.657	516	3.554	7
23087	Torredonjimeno	14.112	495	3.951	1
23088	Torreperogil	7.516	113	3.146	1
23090	Torres	1.656	13	1.198	0
23091	Torres de Albánchez	978	8	571	0
23092	Úbeda	36.025	1.306	6.548	12
23093	Valdepeñas de Jaén	4.137	56	1.962	1
23094	Vilches	4.892	58	2.107	1
23095	Villacarrillo	11.278	285	4.244	2
23096	Villanueva de la Reina	3.403	19	1.405	1
23097	Villanueva del Arzobispo	8.755	158	3.266	2
23098	Villardompardo	1.122	36	655	0
23099	Villares (Los)	5.819	40	2.403	1
23101	Villarodrigo	450	3	368	0
23901	Cárcheles	1.504	31	720	0
23902	Bedm7ar y Garc3ez	3.132	35	1.634	1
23903	Villatorres	4.438	32	1.933	1
23904	Santiago-Pontones	3.702	24	2.168	0
23905	Arroyo del Ojanco	2.509	33	954	2

CENTROS DE DIFUSIÓN

Centros Oficiales RGE	29
Centros Oficiales SFN67, SFN68, SFN69	28
Centros Oficiales AUT	29
Centros Oficiales RGE2	28
Centros Oficiales MPE1, MPE2, MPE3	28
Centros extensión de cobertura RGE	54
Centros extensión de cobertura SFN67, SFN68, SFN69	55
Demarcaciones TDT-local	8

LISTADO DE CENTROS OFICIALES

Centro	Emisiones			
	RGE	SFN67, SFN68, SFN69	RGE2	MPE1, MPE2, MPE3
ALAMEDILLA	RGE			
BEAS DE SEGURA II	RGE	SFN67, SFN68, SFN69	RGE2	MPE1, MPE2, MPE3
BEDMAR	RGE	SFN67, SFN68, SFN69	RGE2	MPE1, MPE2, MPE3
BENALUA DE GUADIX		SFN67, SFN68, SFN69	RGE2	MPE1, MPE2, MPE3
BENALUA DE LAS VILLAS	RGE	SFN67, SFN68, SFN69	RGE2	MPE1, MPE2, MPE3
CAMBIL	RGE	SFN67, SFN68, SFN69	RGE2	MPE1, MPE2, MPE3
CANENA	RGE	SFN67, SFN68, SFN69	RGE2	MPE1, MPE2, MPE3
CAZORLA	RGE	SFN67, SFN68, SFN69	RGE2	MPE1, MPE2, MPE3
CHICLANA DE SEGURA	RGE	SFN67, SFN68, SFN69	RGE2	MPE1, MPE2, MPE3
COLOMERA		SFN67, SFN68, SFN69	RGE2	MPE1, MPE2, MPE3
FONELAS	RGE			
GUADAHORTUNA		SFN67, SFN68, SFN69	RGE2	MPE1, MPE2, MPE3
GUADIX	RGE	SFN67, SFN68, SFN69	RGE2	MPE1, MPE2, MPE3
GUARDIA DE JAEN, LA	RGE	SFN67, SFN68, SFN69	RGE2	MPE1, MPE2, MPE3
HUENEJA	RGE	SFN67, SFN68, SFN69	RGE2	MPE1, MPE2, MPE3
IZNALLOZ	RGE	SFN67, SFN68, SFN69	RGE2	MPE1, MPE2, MPE3
JODAR	RGE	SFN67, SFN68, SFN69	RGE2	MPE1, MPE2, MPE3
LACALAHORRA	RGE	SFN67, SFN68, SFN69	RGE2	MPE1, MPE2, MPE3
MONTEJICAR	RGE	SFN67, SFN68, SFN69	RGE2	MPE1, MPE2, MPE3
PEZA, LA	RGE	SFN67, SFN68, SFN69	RGE2	MPE1, MPE2, MPE3
PUERTA DE SEGURA, LA	RGE	SFN67, SFN68, SFN69	RGE2	MPE1, MPE2, MPE3
PURULLENA	RGE	SFN67, SFN68, SFN69	RGE2	MPE1, MPE2, MPE3
QUESADA	RGE	SFN67, SFN68, SFN69	RGE2	MPE1, MPE2, MPE3
SANTIAGO DE LA ESPADA II	RGE	SFN67, SFN68, SFN69	RGE2	MPE1, MPE2, MPE3
SANTO TOME	RGE	SFN67, SFN68, SFN69	RGE2	MPE1, MPE2, MPE3

Centro	Emisiones			
SIERRA ALMADEN	RGE	SFN67, SFN68, SFN69	RGE2	MPE1, MPE2, MPE3
TORRE DEL CAMPO	RGE	SFN67, SFN68, SFN69	RGE2	MPE1, MPE2, MPE3
TORREDONJIMENO	RGE	SFN67, SFN68, SFN69	RGE2	MPE1, MPE2, MPE3
VALDEPEÑAS DE JAEN	RGE	SFN67, SFN68, SFN69	RGE2	MPE1, MPE2, MPE3
VILCHES II	RGE	SFN67, SFN68, SFN69	RGE2	MPE1, MPE2, MPE3
VILLANUEVA DEL ARZOBISPO	RGE			
YELMO, EL	RGE			

COBERTURA

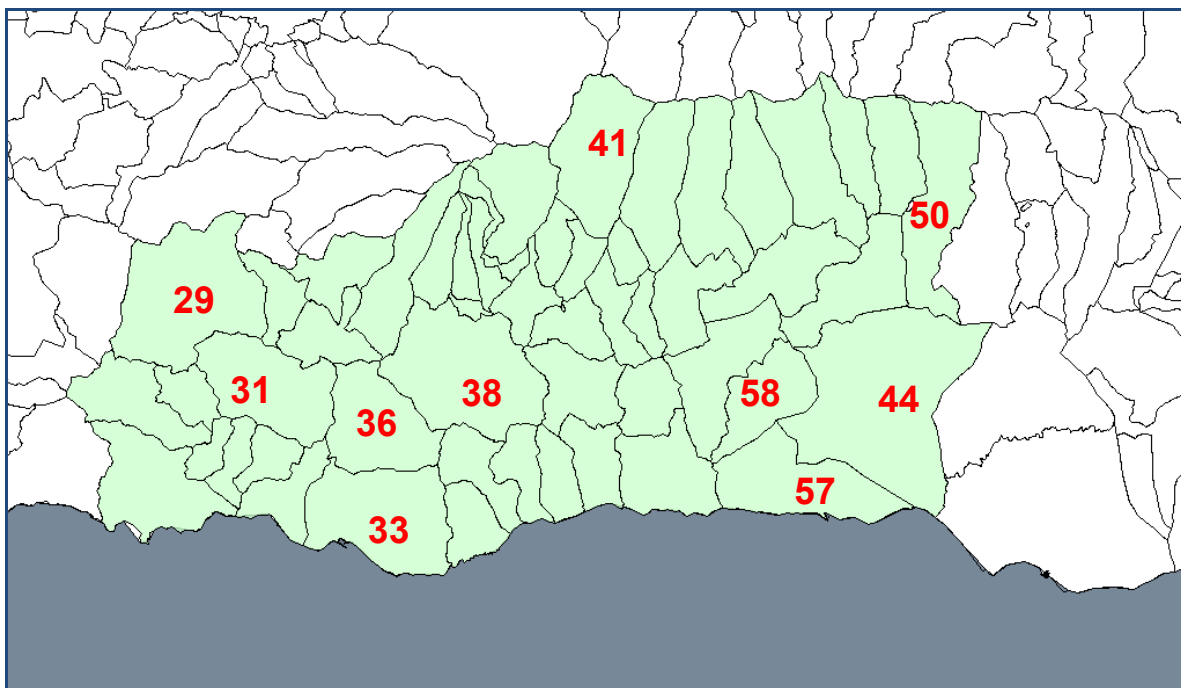
Oficial RGE	97,29%
Oficial SFN67, SFN68, SFN69	97,08%
Oficial AUT*	98%
Oficial RGE2	97,08%
Oficial MPE1, MPE2, MPE3	97,08%
Extensión RGE	1,15%
Extensión SFN67, SFN68, SFN69	1,37%
Número de receptores TDT-SAT	655

*Cobertura de la Comunidad Autónoma

PLAN DE ACTUACIÓN

Año de inicio migración	2012
Periodo de simulcast [meses]	9

ÁREA GEOGRÁFICA: SIERRA LUJAR



DATOS GENERALES DEL AG

NºMunicipios	52
Habitantes	201.338
Edificios con instalación comunitaria	5.781
Viviendas Unifamiliares	61.257
Empresas Instaladoras registradas Mityc	35

LISTADO DE MUNICIPIOS AFECTADOS

CÓDIGO	MUNICIPIO	HABITANTES	EDIFICIOS CON INSTALACIÓN COMUNITARIA	VIVIENDAS UNIFAMILIARES	EMPRESAS INSTALADORAS REGISTRADAS
04003	Adra	24.512	633	4.667	3
04007	Alcolea	902	4	540	0
04020	Bayárcal	358	1	222	0
04029	Berja	15.325	331	4.773	4
04057	Láujar de Andarax	1.799	25	1.083	0
04073	Paterna del Río	449	17	574	0
18004	Albondón	883	16	577	0
18006	Albuñol	6.704	166	2.003	2
18007	Albuñuelas	982	3	731	0
18016	Almegíjar	401	0	369	0
18017	Almuñécar	27.703	1.029	5.470	12
18030	Bérchules	822	12	698	0
18032	Bubión	350	15	341	0
18033	Busquístar	298	5	354	0
18035	Cádiar	1.637	53	1.097	1
18040	Cáñar	412	0	274	0
18042	Capileira	541	20	435	0
18043	Carataunas	195	0	148	0
18044	Cástaras	282	1	294	0
18093	Gualchos	4.330	99	1.279	0
18103	Itrabo	1.152	4	545	0
18109	Jete	890	10	351	0
18112	Juñeres	170	1	163	0
18116	Lanjarón	3.861	140	1.494	0
18119	Lecrín	2.304	21	1.256	0
18120	Lentegí	340	0	211	0
18121	Lobras	146	2	182	0
18124	Lújar	462	10	427	0
18133	Molvízar	3.269	34	1.515	0
18140	Motril	60.884	2.164	10.451	10
18141	Murtas	658	13	403	0
18147	Órgiva	5.789	241	2.110	0
18148	Otívar	1.136	18	480	0
18151	Pampaneira	356	7	332	0
18162	Polopos	1.856	60	617	0
18163	Pórtugos	401	2	268	0
18170	Rubite	450	3	345	0
18173	Salobreña	12.821	483	3.753	1
18176	Soportújar	250	3	214	0
18177	Sorvilán	614	12	464	0
18179	Torvizcón	788	4	647	0
18180	Trevélez	842	22	548	0
18181	Turón	297	5	216	0
18182	Ugíjar	2.681	33	1.351	1

CÓDIGO	MUNICIPIO	HABITANTES	EDIFICIOS CON INSTALACIÓN COMUNITARIA	VIVIENDAS UNIFAMILIARES	EMPRESAS INSTALADORAS REGISTRADAS
18183	Válor	702	9	747	0
18184	Vélez de Benaudalla	2.928	17	1.427	0
18901	Taha (La)	776	4	610	0
18902	Valle (El)	1.130	3	863	0
18903	Nevada	1.179	10	1.054	0
18904	Alpujarra de la Sierra	1.119	6	756	1
18906	Guajares (Los)	1.191	5	835	0
18910	Pinar (El)	1.011	4	693	0

CENTROS DE DIFUSIÓN

Centros Oficiales RGE	20
Centros Oficiales SFN67, SFN68, SFN69	16
Centros Oficiales AUT	20
Centros Oficiales RGE2	16
Centros Oficiales MPE1, MPE2, MPE3	16
Centros extensión de cobertura RGE	31
Centros extensión de cobertura SFN67, SFN68, SFN69	34
Demarcaciones TDT-local	2

LISTADO DE CENTROS OFICIALES

Centro	Emisiones			
	RGE	SFN67, SFN68, SFN69	RGE2	MPE1, MPE2, MPE3
ADRA	RGE	SFN67, SFN68, SFN69	RGE2	MPE1, MPE2, MPE3
ALBONDON	RGE			
ALBUÑOL	RGE	SFN67, SFN68, SFN69	RGE2	MPE1, MPE2, MPE3
ALBUÑUELAS		SFN67, SFN68, SFN69	RGE2	MPE1, MPE2, MPE3
ALCAUDIQUE	RGE	SFN67, SFN68, SFN69	RGE2	MPE1, MPE2, MPE3
ALMUÑECAR	RGE	SFN67, SFN68, SFN69	RGE2	MPE1, MPE2, MPE3
BERCHULES	RGE	SFN67, SFN68, SFN69	RGE2	MPE1, MPE2, MPE3
BERJA	RGE	SFN67, SFN68, SFN69	RGE2	MPE1, MPE2, MPE3
HERRADURA, LA	RGE	SFN67, SFN68, SFN69	RGE2	MPE1, MPE2, MPE3
LA GUAPA - LA MAMOLA II	RGE	SFN67, SFN68, SFN69	RGE2	MPE1, MPE2, MPE3
LANJARON		SFN67, SFN68, SFN69	RGE2	MPE1, MPE2, MPE3

Centro	Emisiones			
LAUJAR DE ANDARAX		SFN67, SFN68, SFN69	RGE2	MPE1, MPE2, MPE3
LENTEJI	RGE			
LUJAR	RGE			
MOTRIL	RGE	SFN67, SFN68, SFN69	RGE2	MPE1, MPE2, MPE3
ORGIVA	RGE	SFN67, SFN68, SFN69	RGE2	MPE1, MPE2, MPE3
ORGIVA II	RGE			
PATERNA DEL RIO	RGE			
POLOPOS	RGE			
RABITA, LA		SFN67, SFN68, SFN69	RGE2	MPE1, MPE2, MPE3
SORVILAN	RGE			
SORVILAN III	RGE	SFN67, SFN68, SFN69	RGE2	MPE1, MPE2, MPE3
TORVIZCON	RGE			
VELEZ DE BENAUDALLA	RGE	SFN67, SFN68, SFN69	RGE2	MPE1, MPE2, MPE3

COBERTURA

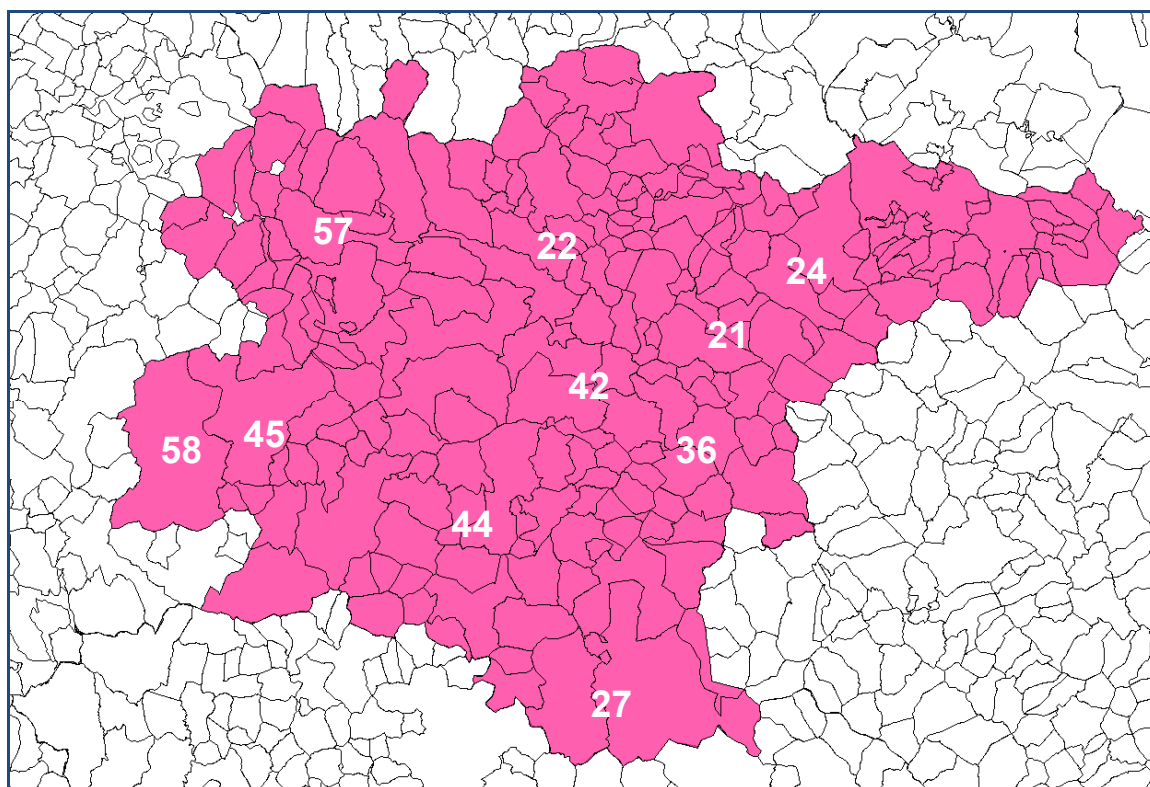
Oficial RGE	89,06%
Oficial SFN67, SFN68, SFN69	90,57%
Oficial AUT*	98%
Oficial RGE2	90,57%
Oficial MPE1, MPE2, MPE3	90,57%
Extensión RGE	7,40%
Extensión SFN67, SFN68, SFN69	5,36%
Número de receptores TDT-SAT	606

*Cobertura de la Comunidad Autónoma

PLAN DE ACTUACIÓN

Año de inicio migración	2014
Periodo de simulcast [meses]	12

ÁREA GEOGRÁFICA: SORIA



DATOS GENERALES DEL AG

NºMunicipios	207
Habitantes	129.927
Edificios con instalación comunitaria	4.552
Viviendas Unifamiliares	49.939
Empresas Instaladoras registradas Mityc	62

LISTADO DE MUNICIPIOS AFECTADOS

CÓDIGO	MUNICIPIO	HABITANTES	EDIFICIOS CON INSTALACIÓN COMUNITARIA	VIVIENDAS UNIFAMILIARES	EMPRESAS INSTALADORAS REGISTRADAS
09067	Canicosa de la Sierra	571	7	385	0
09163	Hontoria del Pinar	777	13	593	0
09232	Neila	205	1	182	0
09246	Palacios de la Sierra	826	5	533	0
09289	Quintanar de la Sierra	2.048	81	834	2
09302	Rabanera del Pinar	131	1	143	0
09309	Regumiel de la Sierra	411	1	310	0
09425	Vilviestre del Pinar	698	13	435	1
42001	Abejar	380	4	269	0
42003	Adradas	72	1	70	0
42004	Ágreda	3.259	175	1.017	2
42006	Alconaba	188	0	78	0
42008	Alcubilla de las Peñas	76	1	185	0
42009	Aldealafuente	113	0	83	0
42010	Aldealices	24	0	47	0
42011	Aldealpozo	28	0	34	0
42012	Aldealseñor	47	0	85	0
42013	Aldehuela de Periañez	53	0	32	0
42014	Aldehuelas (Las)	96	0	107	0
42015	Alentisque	32	0	53	0
42016	Aliud	27	0	39	0
42017	Almajano	216	0	109	0
42018	Almaluez	195	4	276	0
42019	Almarza	659	17	598	0
42020	Almazán	5.965	315	933	4
42021	Almazul	102	4	256	0
42022	Almenar de Soria	288	9	301	0
42023	Alpanseque	84	0	84	0
42024	Arancón	102	0	78	0
42025	Arcos de Jalón	1.830	102	2.021	1
42026	Arenillas	27	0	91	0
42027	Arévalo de la Sierra	79	1	130	0
42028	Ausejo de la Sierra	63	1	62	0
42029	Baraona	179	0	186	0
42030	Barca	112	0	116	0
42031	Barcones	30	0	105	0
42032	Bayubas de Abajo	194	0	212	0
42033	Bayubas de Arriba	57	0	74	0
42034	Beratón	36	0	69	0

CÓDIGO	MUNICIPIO	HABITANTES	EDIFICIOS CON INSTALACIÓN COMUNITARIA	VIVIENDAS UNIFAMILIARES	EMPRESAS INSTALADORAS REGISTRADAS
42035	Berlanga de Duero	1.012	34	704	0
42036	Blacos	53	0	65	0
42037	Bliecos	43	0	69	0
42038	Borjabad	43	0	81	0
42039	Borobia	287	0	203	0
42041	Buberos	37	0	80	0
42042	Buitrago	60	0	28	0
42043	Burgo de Osma-Ciudad de Osma	5.287	214	1.610	6
42044	Cabrejas del Campo	71	0	57	0
42045	Cabrejas del Pinar	426	6	319	0
42046	Calatañazor	70	1	102	0
42048	Caltojar	76	1	189	0
42049	Candilichera	155	0	126	0
42050	Cañamaque	31	0	96	0
42051	Carabantes	25	0	54	0
42054	Carrascosa de la Sierra	20	0	40	0
42055	Casarejos	211	2	172	0
42056	Castilfrío de la Sierra	37	0	59	0
42057	Castilruiz	220	1	233	0
42059	Centenera de Andaluz	24	0	52	0
42060	Cerbón	36	0	76	0
42061	Cidones	357	2	429	0
42062	Cigudosa	43	0	90	0
42063	Cihuela	73	1	224	0
42064	Ciria	99	1	83	0
42065	Cirujales del Río	28	0	65	0
42068	Coscurita	112	0	96	0
42069	Covalada	1.891	53	766	1
42070	Cubilla	53	0	50	0
42071	Cubo de la Solana	210	0	137	0
42073	Cueva de Ágreda	85	0	87	0
42075	Dévanos	103	0	151	0
42076	Deza	277	10	567	1
42078	Duruelo de la Sierra	1.322	38	501	0
42079	Escobosa de Almazán	32	0	37	0
42082	Estepa de San Juan	9	0	28	0
42083	Frechilla de Almazán	29	0	25	0
42084	Fresno de Caracena	28	0	85	0
42087	Fuentecantos	53	0	51	0
42088	Fuentelmonge	81	0	146	0

CÓDIGO	MUNICIPIO	HABITANTES	EDIFICIOS CON INSTALACIÓN COMUNITARIA	VIVIENDAS UNIFAMILIARES	EMPRESAS INSTALADORAS REGISTRADAS
42089	Fuentelsaz de Soria	61	0	76	0
42090	Fuentepinilla	107	1	112	0
42092	Fuentes de Magaña	101	0	95	0
42093	Fuentestrún	55	0	72	0
42094	Garray	608	6	355	0
42095	Golmayo	2.065	10	669	0
42096	Gómara	397	17	244	0
42097	Gormaz	19	0	48	0
42098	Herrera de Soria	14	0	30	0
42100	Hinojosa del Campo	34	0	49	0
42106	Losilla (La)	12	0	17	0
42107	Magaña	106	0	144	0
42108	Maján	16	0	42	0
42110	Matalebreras	99	0	131	0
42111	Matamala de Almazán	354	8	190	0
42113	Medinaceli	813	26	925	1
42115	Miño de Medinaceli	100	3	135	0
42117	Molinos de Duero	182	10	150	0
42118	Momblona	28	0	44	0
42119	Monteagudo de las Vicarías	238	4	263	0
42121	Montenegro de Cameros	92	1	64	0
42123	Morón de Almazán	228	6	280	1
42124	Muriel de la Fuente	80	3	86	0
42125	Muriel Viejo	75	0	56	0
42128	Narros	46	0	66	0
42129	Navaleno	900	43	426	0
42130	Nepas	75	0	62	0
42131	Nolay	68	0	63	0
42132	Noviercas	185	0	154	0
42134	Ólvega	3.798	158	876	2
42135	Oncala	100	0	68	0
42139	Pinilla del Campo	21	0	28	0
42140	Portillo de Soria	18	0	20	0
42141	Póveda de Soria (La)	109	1	169	0
42142	Pozalmuro	99	1	98	0
42144	Quintana Redonda	507	12	406	0
42145	Quintanas de Gormaz	152	1	145	0
42148	Quiñonería	13	0	35	0
42149	Rábanos (Los)	520	4	258	0
42151	Rebollar	45	0	31	0
42152	Recuerda	90	0	144	0
42153	Rello	25	0	118	0

CÓDIGO	MUNICIPIO	HABITANTES	EDIFICIOS CON INSTALACIÓN COMUNITARIA	VIVIENDAS UNIFAMILIARES	EMPRESAS INSTALADORAS REGISTRADAS
42154	Renieblas	114	0	60	0
42155	Retortillo de Soria	205	2	458	0
42156	Reznos	35	0	53	0
42157	Riba de Escalote (La)	19	0	41	0
42158	Rioseco de Soria	142	0	137	0
42159	Rollamienta	43	0	45	0
42160	Royo (El)	314	4	328	1
42161	Salduero	184	3	119	0
42162	San Esteban de Gormaz	3.291	107	1.845	3
42163	San Felices	76	0	130	0
42164	San Leonardo de Yagüe	2.293	110	583	2
42165	San Pedro Manrique	639	22	408	0
42166	Santa Cruz de Yanguas	68	0	68	0
42167	Santa María de Huerta	378	11	305	0
42171	Serón de Nágima	191	5	225	0
42172	Soliedra	36	0	21	0
42173	Soria	39.838	1.841	1.703	22
42174	Sotillo del Rincón	206	0	213	0
42175	Suellacabras	30	0	93	0
42176	Tajahuerce	32	0	29	0
42177	Tajueco	89	1	96	0
42178	Talveila	146	0	169	0
42181	Tardelcuende	512	16	252	1
42182	Taroda	60	0	84	0
42183	Tejado	154	1	242	0
42184	Torlengua	89	1	143	0
42185	Torreblacos	30	0	59	0
42187	Torrubia de Soria	72	0	71	0
42188	Trévago	68	0	65	0
42190	Vadillo	144	0	90	0
42191	Valdeavellano de Tera	220	0	184	0
42192	Valdegeña	45	0	39	0
42193	Valdelagua del Cerro	16	0	39	0
42194	Valdemaluque	250	0	307	0
42195	Valdenebro	122	0	199	0
42196	Valdeprado	18	0	84	0
42197	Valderrodilla	101	0	109	0
42198	Valtajeros	28	0	52	0
42200	Velamazán	108	1	141	0
42201	Veilla de la Sierra	29	0	27	0

CÓDIGO	MUNICIPIO	HABITANTES	EDIFICIOS CON INSTALACIÓN COMUNITARIA	VIVIENDAS UNIFAMILIARES	EMPRESAS INSTALADORAS REGISTRADAS
42202	Velilla de los Ajos	34	0	64	0
42204	Viana de Duero	64	0	78	0
42205	Villaciervos	103	0	92	0
42206	Villanueva de Gormaz	10	0	51	0
42207	Villar del Ala	55	1	70	0
42208	Villar del Campo	24	0	37	0
42209	Villar del Río	180	0	275	0
42211	Villares de Soria (Los)	103	0	93	0
42212	Villasayas	98	1	108	0
42213	Villaseca de Arciel	38	0	56	0
42215	Vinuesa	1.001	28	524	0
42216	Vizmanos	26	0	69	0
42217	Vozmediano	43	1	102	0
42218	Yanguas	128	0	171	0
42219	Yelo	55	0	95	0
50003	Agón	166	0	112	0
50006	Ainzón	1.269	30	646	1
50010	Alberite de San Juan	101	0	77	0
50011	Albeta	141	2	79	0
50014	Alcalá de Moncayo	153	0	76	0
50027	Ambel	305	13	280	0
50030	Añón de Moncayo	205	0	199	0
50052	Bisimbre	109	0	77	0
50055	Borja	5.042	200	2.030	2
50060	Bulbunte	248	12	232	0
50061	Bureta	269	1	166	0
50063	Buste (El)	88	2	112	0
50106	Fayos (Los)	153	3	121	0
50111	Fréscano	220	0	158	0
50118	Gallur	3.007	65	1.213	1
50122	Grisel	79	0	77	0
50140	Litago	183	0	165	0
50141	Lituénigo	125	0	81	0
50153	Magallón	1.205	13	648	0
50156	Maleján	344	1	187	0
50157	Malón	379	5	303	0
50160	Mallén	3.704	50	1.314	3
50190	Novallas	919	13	487	0
50191	Novillas	626	4	323	0
50234	San Martín de la Virgen de Moncayo	295	4	132	0
50237	Santa Cruz de Moncayo	126	0	114	0
50251	Tarazona	11.131	514	1.907	3

CÓDIGO	MUNICIPIO	HABITANTES	EDIFICIOS CON INSTALACIÓN COMUNITARIA	VIVIENDAS UNIFAMILIARES	EMPRESAS INSTALADORAS REGISTRADAS
50261	Torrellas	293	0	213	1
50265	Trasmoz	78	0	88	0
50280	Vera de Moncayo	419	7	347	0
50281	Vierlas	104	0	82	0

CENTROS DE DIFUSIÓN

Centros Oficiales RGE	30
Centros Oficiales SFN67, SFN68, SFN69	13
Centros Oficiales AUT	30
Centros Oficiales RGE2	13
Centros Oficiales MPE1, MPE2, MPE3	13
Centros extensión de cobertura RGE	23
Centros extensión de cobertura SFN67, SFN68, SFN69	43
Demarcaciones TDT-local	3

LISTADO DE CENTROS OFICIALES

Centro	Emisiones			
	RGE	SFN67, SFN68, SFN69	RGE2	MPE1, MPE2, MPE3
AGREDA	RGE	SFN67, SFN68, SFN69	RGE2	MPE1, MPE2, MPE3
ALDEA DE SAN ESTEBAN	RGE	SFN67, SFN68, SFN69	RGE2	MPE1, MPE2, MPE3
ALDEHUELAS	RGE			
ALMAZAN	RGE	SFN67, SFN68, SFN69	RGE2	MPE1, MPE2, MPE3
ARCOS DE JALON	RGE	SFN67, SFN68, SFN69	RGE2	MPE1, MPE2, MPE3
BERLANGA DE DUERO	RGE			
BORJA		SFN67, SFN68, SFN69	RGE2	MPE1, MPE2, MPE3
BOROBIA	RGE			
BURGO DE OSMA, EL	RGE	SFN67, SFN68, SFN69	RGE2	MPE1, MPE2, MPE3
CABREJAS DEL PINAR	RGE			
COVALEDA II	RGE	SFN67, SFN68, SFN69	RGE2	MPE1, MPE2, MPE3
DEZA	RGE			
HONTORIA DEL PINAR	RGE			
MATAMALA DE ALMAZAN	RGE			
MEDINACELI II	RGE			
MIÑO DE MEDINACELI	RGE			
MONTENEGRO DE CAMEROS	RGE			
NEILA	RGE			

Centro	Emisiones			
OLVEGA	RGE	SFN67, SFN68, SFN69	RGE2	MPE1, MPE2, MPE3
ONCALA	RGE			
QUINTANAR DE LA SIERRA	RGE	SFN67, SFN68, SFN69	RGE2	MPE1, MPE2, MPE3
RABANERA DEL PINAR	RGE			
REGUMIEL DE LA SIERRA	RGE			
RETORTILLO DE SORIA	RGE			
SAN LEONARDO DE YAGUE	RGE	SFN67, SFN68, SFN69	RGE2	MPE1, MPE2, MPE3
SAN PEDRO MANRIQUE	RGE			
SORIA	RGE	SFN67, SFN68, SFN69	RGE2	MPE1, MPE2, MPE3
SORIA-ANIMAS	RGE	SFN67, SFN68, SFN69	RGE2	MPE1, MPE2, MPE3
TARAZONA	RGE	SFN67, SFN68, SFN69	RGE2	MPE1, MPE2, MPE3
VILLAR DEL RIO	RGE			
VINUESA II	RGE			

COBERTURA

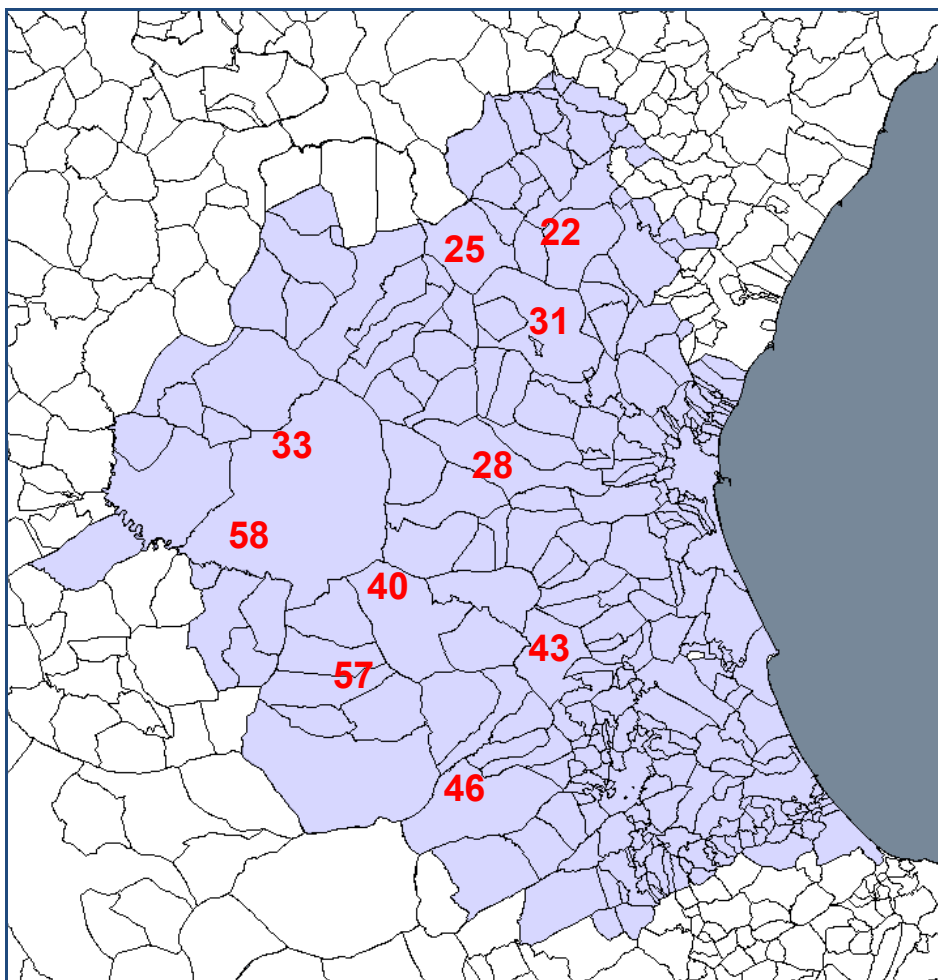
Oficial RGE	95,79%
Oficial SFN67, SFN68, SFN69	88,04%
Oficial AUT*	98%
Oficial RGE2	88,04%
Oficial MPE1, MPE2, MPE3	88,04%
Extensión RGE	1,99%
Extensión SFN67, SFN68, SFN69	8,33%
Número de receptores TDT-SAT	1011

*Cobertura de la Comunidad Autónoma

PLAN DE ACTUACIÓN

Año de inicio migración	2014
Periodo de simulcast [meses]	9

ÁREA GEOGRÁFICA: TORRENTE



DATOS GENERALES DEL AG

NºMunicipios	269
Habitantes	2.509.797
Edificios con instalación comunitaria	77.250
Viviendas Unifamiliares	357.355
Empresas Instaladoras registradas Mityc	586

LISTADO DE MUNICIPIOS AFECTADOS

CÓDIGO	MUNICIPIO	HABITANTES	EDIFICIOS CON INSTALACIÓN COMUNITARIA	VIVIENDAS UNIFAMILIARES	EMPRESAS INSTALADORAS REGISTRADAS
02013	Balsa de Ves	209	1	407	0
02023	Casas de Ves	787	3	669	0
02077	Villa de Ves	58	0	124	0
02079	Villamalea	4.024	39	1.685	0
02082	Villatoya	135	4	222	0
03003	Agres	599	17	464	0
03010	Alfafara	419	9	298	0
12012	Altura	3.949	120	1.689	1
12020	Barracas	190	2	186	0
12022	Bejís	426	58	496	0
12024	Benafer	179	2	210	0
12039	Castellново	1.071	17	576	0
12043	Caudiel	766	50	838	0
12063	Fuente la Reina	49	3	170	0
12067	Geldo	708	17	377	0
12069	Higueras	50	4	112	0
12071	Jérica	1.690	98	1.265	3
12076	Matet	114	9	235	0
12078	Montán	443	33	434	0
12081	Navajas	813	117	581	0
12088	Pavías	62	8	143	0
12090	Pina de Montalgrao	148	1	250	0
12097	Sacañet	78	4	122	0
12104	Segorbe	9.267	475	2.348	5
12106	Soneja	1.542	40	826	1
12107	Sot de Ferrer	460	3	371	0
12110	Teresa	288	42	386	0
12114	Torás	253	34	377	0
12115	Toro (EI)	297	10	414	0
12133	Villanueva de Viver	69	2	150	0
12140	Viver	1.695	78	1.233	2
46002	Ador	1.510	16	587	0
46003	Atzeneta d'Albaida	1.260	35	485	0
46004	Agullent	2.463	66	593	1
46005	Alaquàs	30.270	970	1.333	8
46006	Albaida	6.335	236	1.160	3
46007	Albal	15.618	442	1.482	3
46008	Albalat de la Ribera	3.585	95	1.399	1
46009	Albalat dels Sorells	3.856	100	672	1
46011	Alberic	11.325	321	2.546	0
46012	Alborache	1.226	37	704	0
46013	Alboraya	22.409	648	1.575	4
46014	Albuixech	3.960	83	858	2
46015	Alcàsser	9.309	297	1.799	1

CÓDIGO	MUNICIPIO	HABITANTES	EDIFICIOS CON INSTALACIÓN COMUNITARIA	VIVIENDAS UNIFAMILIARES	EMPRESAS INSTALADORAS REGISTRADAS
46016	Alcàntera de Xúquer	1.432	22	499	1
46017	Alzira	44.758	1.427	6.718	10
46018	Alcublas	778	15	768	0
46019	Alcúdia (I')	11.246	257	2.567	4
46020	Alcúdia de Crespins (I')	5.318	172	942	1
46021	Aldaia	30.303	954	2.041	6
46022	Alfafar	20.730	610	1.312	3
46023	Alfauir	448	2	218	0
46025	Alfara del Patriarca	3.107	104	622	0
46026	Alfarp	1.534	16	804	0
46027	Alfarrasí	1.298	15	400	0
46029	Algemesí	28.329	1.028	4.424	12
46031	Alginet	13.363	250	4.310	1
46032	Almàssera	7.199	263	734	1
46033	Almiserà	307	2	142	0
46034	Almoines	2.451	49	592	2
46035	Almussafes	8.358	264	1.194	5
46037	Alqueria de la Comtessa (I')	1.540	24	546	0
46038	Andilla	300	9	536	1
46039	Anna	2.758	80	945	3
46040	Antella	1.454	24	670	1
46042	Aielo de Malferit	4.726	78	1.279	2
46043	Aielo de Rugat	183	1	130	0
46044	Ayora	5.469	195	1.948	3
46045	Barxeta	1.662	48	549	0
46046	Barx	1.445	28	713	0
46047	Bèlgida	728	3	321	0
46048	Bellreguard	4.818	213	1.386	3
46049	Bellús	373	2	204	0
46050	Benagéber	152	23	107	0
46051	Benaguasil	11.144	361	3.029	2
46053	Beneixida	726	1	243	0
46054	Benetússer	15.399	590	813	3
46055	Beniarjó	1.791	30	581	0
46056	Beniatjar	273	3	168	0
46057	Benicolet	647	3	318	0
46059	Benifairó de la Vallidigna	1.679	36	622	0
46060	Benifaió	12.220	406	2.773	4
46061	Beniflá	421	3	111	0
46062	Benigànim	6.570	190	1.647	1
46063	Benimodo	2.272	23	776	0
46064	Benimuslem	645	1	257	0
46065	Beniparrell	1.950	55	348	1
46066	Benirredrà	1.645	28	425	1

CÓDIGO	MUNICIPIO	HABITANTES	EDIFICIOS CON INSTALACIÓN COMUNITARIA	VIVIENDAS UNIFAMILIARES	EMPRESAS INSTALADORAS REGISTRADAS
46067	Benisanó	2.266	44	556	1
46068	Benissoda	378	3	190	0
46069	Benisuera	200	0	111	0
46070	Bétera	21.220	469	5.120	5
46071	Bicorp	590	6	416	0
46073	Bolbaite	1.469	30	645	0
46074	Bonrepòs i Mirambell	3.434	72	304	0
46075	Bufali	194	0	88	0
46076	Bugarra	850	13	504	0
46077	Buñol	10.077	328	2.401	3
46078	Burjassot	38.170	1.401	2.345	10
46079	Calles	464	14	541	0
46080	Camporrobles	1.487	4	1.001	0
46081	Canals	14.079	400	3.348	4
46083	Carcaixent	20.935	800	4.901	3
46084	Càrcer	2.062	20	781	0
46085	Carlet	15.606	516	3.535	6
46086	Carrícola	93	0	66	0
46089	Casinos	2.593	24	1.168	0
46090	Castelló de Rugat	2.423	66	721	1
46091	Castellonet de la Conquesta	165	0	61	0
46093	Catadau	2.712	25	896	1
46094	Catarroja	27.175	876	3.008	4
46095	Caudete de las Fuentes	760	4	542	0
46096	Cerdà	371	0	143	0
46097	Cofrentes	956	22	530	0
46098	Corbera	3.330	68	1.460	1
46099	Cortes de Pallás	951	42	723	0
46100	Cotes	398	1	192	0
46102	Quart de Poblet	25.472	927	1.404	5
46104	Quatretonda	2.470	39	1.124	1
46105	Cullera	23.813	905	3.955	5
46106	Chelva	1.734	82	1.498	1
46107	Chella	2.820	37	1.094	0
46108	Chera	574	33	579	0
46109	Cheste	8.367	256	2.793	4
46110	Xirivella	30.910	998	943	6
46111	Chiva	14.539	390	6.635	3
46112	Chulilla	775	15	654	1
46113	Daimús	3.171	214	898	0
46114	Domeño	731	1	226	0
46115	Dos Aguas	414	26	329	0
46116	Eliana (I')	16.738	253	5.733	3
46117	Emperador	615	4	51	0
46118	Enguera	5.900	123	1.710	2

CÓDIGO	MUNICIPIO	HABITANTES	EDIFICIOS CON INSTALACIÓN COMUNITARIA	VIVIENDAS UNIFAMILIARES	EMPRESAS INSTALADORAS REGISTRADAS
46119	Ènova (l')	991	15	474	1
46121	Estubeny	133	0	80	0
46123	Favara	2.373	27	711	1
46125	Fortaleny	1.026	18	317	0
46126	Foios	6.781	189	1.060	1
46127	Font d'En Carròs (la)	4.196	112	1.190	1
46129	Fuenterrobles	733	4	459	0
46130	Gavarda	1.154	1	493	0
46131	Gandia	79.430	3.392	6.270	30
46132	Genovés	2.796	85	935	2
46133	Gestalgar	675	19	700	0
46135	Godella	13.288	336	2.131	0
46136	Godolleta	3.389	56	2.525	0
46137	Granja de la Costera (la)	326	7	157	0
46138	Guadasequies	440	3	157	0
46139	Guadassuar	6.067	161	1.628	1
46140	Guardamar de la Safor	442	17	54	0
46141	Higueruelas	506	6	439	0
46142	Jalance	995	14	722	0
46143	Xeraco	6.129	356	1.763	2
46144	Jarafuel	828	20	745	0
46145	Xàtiva	29.361	961	4.266	8
46146	Xeresa	2.274	32	728	3
46147	Llíria	22.997	707	5.264	6
46148	Loriguilla	1.534	7	457	0
46149	Losa del Obispo	566	5	535	0
46150	Llutxent	2.580	31	852	1
46151	Llocnou d'En Fenollet	877	14	300	0
46152	Llocnou de la Corona	130	3	62	0
46153	Llocnou de Sant Jeroni	581	3	328	0
46154	Llanera de Ranes	1.119	22	390	0
46155	Llaurí	1.332	37	667	0
46156	Llombai	2.788	28	1.070	0
46157	Llosa de Ranes (la)	4.060	136	1.080	3
46158	Macastre	1.331	40	666	0
46159	Manises	30.508	932	2.434	5
46160	Manuel	2.627	57	937	0
46161	Marines	1.795	23	795	0
46162	Masalavés	1.658	26	449	0
46163	Massalfassar	2.280	18	522	1
46164	Massamagrell	15.339	456	2.297	4
46165	Massanassa	8.918	288	1.397	8
46166	Meliana	10.536	409	1.344	1
46167	Millares	491	28	471	0
46168	Miramar	2.431	212	893	1

CÓDIGO	MUNICIPIO	HABITANTES	EDIFICIOS CON INSTALACIÓN COMUNITARIA	VIVIENDAS UNIFAMILIARES	EMPRESAS INSTALADORAS REGISTRADAS
46169	Mislata	43.792	1.278	792	8
46170	Mogente/Moixent	4.753	170	1.541	2
46171	Moncada	21.847	711	2.880	4
46172	Montserrat	6.784	73	4.480	0
46173	Montaverner	1.828	19	648	1
46174	Montesa	1.369	9	579	0
46175	Montixelvo/Montichelvo	656	4	268	1
46176	Montroy	2.862	17	645	0
46177	Museros	5.832	148	905	0
46178	Náquera	5.643	268	4.285	2
46179	Navarrés	3.242	43	1.091	1
46180	Novelé/Novetlè	852	9	290	0
46181	Oliva	28.307	1.286	6.858	12
46182	Olocau	1.482	17	2.119	0
46183	Olleria (l')	8.660	250	1.588	2
46184	Ontinyent	37.935	1.387	2.684	17
46185	Otos	491	8	245	0
46186	Paiporta	23.980	779	1.388	5
46187	Palma de Gandía	1.843	24	1.178	1
46188	Palmera	965	13	250	1
46189	Palomar (el)	585	8	228	0
46190	Paterna	65.921	1.609	7.438	10
46191	Pedralba	2.869	38	1.532	0
46193	Picanya	11.137	298	1.166	2
46194	Picassent	19.944	570	3.403	2
46195	Piles	2.842	184	999	1
46196	Pinet	180	0	122	1
46197	Polinyà de Xúquer	2.511	29	1.252	1
46198	Potrías	1.037	8	440	1
46199	Pobla de Farnals (la)	7.461	325	770	0
46200	Pobla del Duc (la)	2.514	39	951	3
46202	Pobla de Vallbona (la)	21.111	491	4.772	7
46203	Pobla Llarga (la)	4.574	63	1.509	3
46204	Puig	8.893	289	1.764	3
46205	Puçol	19.295	584	3.373	5
46206	Quesa	743	19	464	0
46207	Rafelbuñol/Rafelbunyol	8.331	252	1.369	1
46208	Rafelcofer	1.507	38	576	0
46209	Rafelguaraf	2.486	47	1.012	1
46210	Ráfol de Salem	444	2	187	0
46211	Real de Gandía	2.220	46	670	2
46212	Real de Montroi	2.349	25	981	1
46213	Requena	21.448	641	7.084	10
46214	Riba-roja de Túria	20.755	422	4.722	4
46215	Riola	1.840	20	827	1
46216	Rocafort	6.748	107	1.282	0

CÓDIGO	MUNICIPIO	HABITANTES	EDIFICIOS CON INSTALACIÓN COMUNITARIA	VIVIENDAS UNIFAMILIARES	EMPRESAS INSTALADORAS REGISTRADAS
46217	Rotglà i Corberà	1.190	9	466	1
46218	Rótova	1.307	30	536	0
46219	Rugat	190	0	125	0
46221	Salem	472	8	223	0
46222	Sant Joan de l'Ènova	499	1	149	1
46223	Sedaví	9.971	298	797	3
46224	Segart	134	9	198	0
46225	Sellent	425	0	229	0
46226	Sempere	36	0	44	0
46227	Senyera	1.192	10	449	1
46228	Serra	3.204	121	1.650	1
46229	Siete Aguas	1.423	101	1.219	1
46230	Silla	19.143	659	2.022	4
46231	Simat de la Valldigna	3.722	87	1.238	1
46232	Sinarcas	1.216	10	639	0
46233	Sollana	4.899	87	1.587	2
46234	Sot de Chera	403	37	441	0
46235	Sueca	28.926	1.913	6.829	8
46236	Sumacàrcer	1.263	9	659	0
46237	Tavernes Blanques	9.426	324	523	0
46238	Tavernes de la Valldigna	18.130	752	4.101	7
46239	Teresa de Cofrentes	662	11	628	0
46240	Terrateig	335	2	123	0
46241	Titaguas	525	13	494	0
46243	Torrella	145	0	80	0
46244	Torrent	79.843	2.581	10.480	6
46246	Tous	1.268	7	581	1
46247	Tuéjar	1.201	65	815	2
46248	Turís	6.546	109	2.380	3
46249	Utiel	12.421	359	4.473	11
46250	Valencia	809.267	24.833	14.117	146
46251	Vallada	3.447	77	1.432	0
46253	Vallés	141	0	46	0
46254	Venta del Moro	1.473	8	1.547	0
46255	Villalonga	4.331	97	1.464	2
46256	Vilamarxant	9.129	146	2.095	2
46257	Villanueva de Castellón	7.686	150	2.380	5
46258	Villar del Arzobispo	3.879	69	1.911	3
46259	Villargordo del Cabriel	688	3	640	0
46260	Vinalesa	3.164	43	662	1
46261	Yátova	2.176	62	1.043	0
46263	Zarra	520	4	301	0
46902	Gátova	472	15	673	0
46903	San Antonio de Benagéber	6.246	45	1.539	1

CÓDIGO	MUNICIPIO	HABITANTES	EDIFICIOS CON INSTALACIÓN COMUNITARIA	VIVIENDAS UNIFAMILIARES	EMPRESAS INSTALADORAS REGISTRADAS
46904	Benicull de Xúquer	1.018	1		0

CENTROS DE DIFUSIÓN

Centros Oficiales RGE	35
Centros Oficiales SFN67, SFN68, SFN69	36
Centros Oficiales AUT	35
Centros Oficiales RGE2	36
Centros Oficiales MPE1, MPE2, MPE3	36
Centros extensión de cobertura RGE	42
Centros extensión de cobertura SFN67, SFN68, SFN69	40
Demarcaciones TDT-local	6

LISTADO DE CENTROS OFICIALES

Centro	Emisiones			
ALTO DE PINA II	RGE			
AYORA	RGE	SFN67, SFN68, SFN69	RGE2	MPE1, MPE2, MPE3
AYUNTAMIENTO ADOR	RGE	SFN67, SFN68, SFN69	RGE2	MPE1, MPE2, MPE3
BARX	RGE	SFN67, SFN68, SFN69	RGE2	MPE1, MPE2, MPE3
BENAGUACIL	RGE	SFN67, SFN68, SFN69	RGE2	MPE1, MPE2, MPE3
BETERA	RGE	SFN67, SFN68, SFN69	RGE2	MPE1, MPE2, MPE3
BICORP	RGE	SFN67, SFN68, SFN69	RGE2	MPE1, MPE2, MPE3
BUGARRA	RGE	SFN67, SFN68, SFN69	RGE2	MPE1, MPE2, MPE3
BUÑOL	RGE	SFN67, SFN68, SFN69	RGE2	MPE1, MPE2, MPE3
CASTELLNOVO	RGE	SFN67, SFN68, SFN69	RGE2	MPE1, MPE2, MPE3
CHELVA	RGE	SFN67, SFN68, SFN69	RGE2	MPE1, MPE2, MPE3
CHESTE	RGE	SFN67, SFN68, SFN69	RGE2	MPE1, MPE2, MPE3
CHIVA	RGE	SFN67, SFN68, SFN69	RGE2	MPE1, MPE2, MPE3
COFRENTES	RGE	SFN67, SFN68, SFN69	RGE2	MPE1, MPE2, MPE3
ENGUERA	RGE	SFN67, SFN68, SFN69	RGE2	MPE1, MPE2, MPE3
GODELLETA		SFN67, SFN68, SFN69	RGE2	MPE1, MPE2, MPE3
HIGUERUELAS	RGE			
LIRIA	RGE	SFN67, SFN68, SFN69	RGE2	MPE1, MPE2, MPE3
LLOSA DE RANES_RTV	RGE	SFN67, SFN68, SFN69	RGE2	MPE1, MPE2, MPE3
LUCHENTE	RGE	SFN67, SFN68, SFN69	RGE2	MPE1, MPE2, MPE3
MOGENTE	RGE	SFN67, SFN68, SFN69	RGE2	MPE1, MPE2, MPE3
MONDUBER	RGE	SFN67, SFN68, SFN69	RGE2	MPE1, MPE2, MPE3

Centro	Emisiones			
ONTENIENTE	RGE	SFN67, SFN68, SFN69	RGE2	MPE1, MPE2, MPE3
ONTENIENTE II	RGE	SFN67, SFN68, SFN69	RGE2	MPE1, MPE2, MPE3
PEDRALBA		SFN67, SFN68, SFN69	RGE2	MPE1, MPE2, MPE3
REAL DE MONTROY	RGE	SFN67, SFN68, SFN69	RGE2	MPE1, MPE2, MPE3
RIBARROJA DEL TURIA	RGE	SFN67, SFN68, SFN69	RGE2	MPE1, MPE2, MPE3
SERRA		SFN67, SFN68, SFN69	RGE2	MPE1, MPE2, MPE3
SIETE AGUAS	RGE	SFN67, SFN68, SFN69	RGE2	MPE1, MPE2, MPE3
SINARCAS	RGE	SFN67, SFN68, SFN69	RGE2	MPE1, MPE2, MPE3
SOT DE CHERA	RGE	SFN67, SFN68, SFN69	RGE2	MPE1, MPE2, MPE3
TABERNES DE VALLDIGNA	RGE	SFN67, SFN68, SFN69	RGE2	MPE1, MPE2, MPE3
TORRENTE	RGE	SFN67, SFN68, SFN69	RGE2	MPE1, MPE2, MPE3
TUEJAR	RGE	SFN67, SFN68, SFN69	RGE2	MPE1, MPE2, MPE3
UTIEL	RGE	SFN67, SFN68, SFN69	RGE2	MPE1, MPE2, MPE3
VENTA DEL MORO	RGE			
VILAMARXANT LA RODANA	RGE	SFN67, SFN68, SFN69	RGE2	MPE1, MPE2, MPE3
VILLAR DEL ARZOBISPO		SFN67, SFN68, SFN69	RGE2	MPE1, MPE2, MPE3
VIVER	RGE	SFN67, SFN68, SFN69	RGE2	MPE1, MPE2, MPE3

COBERTURA

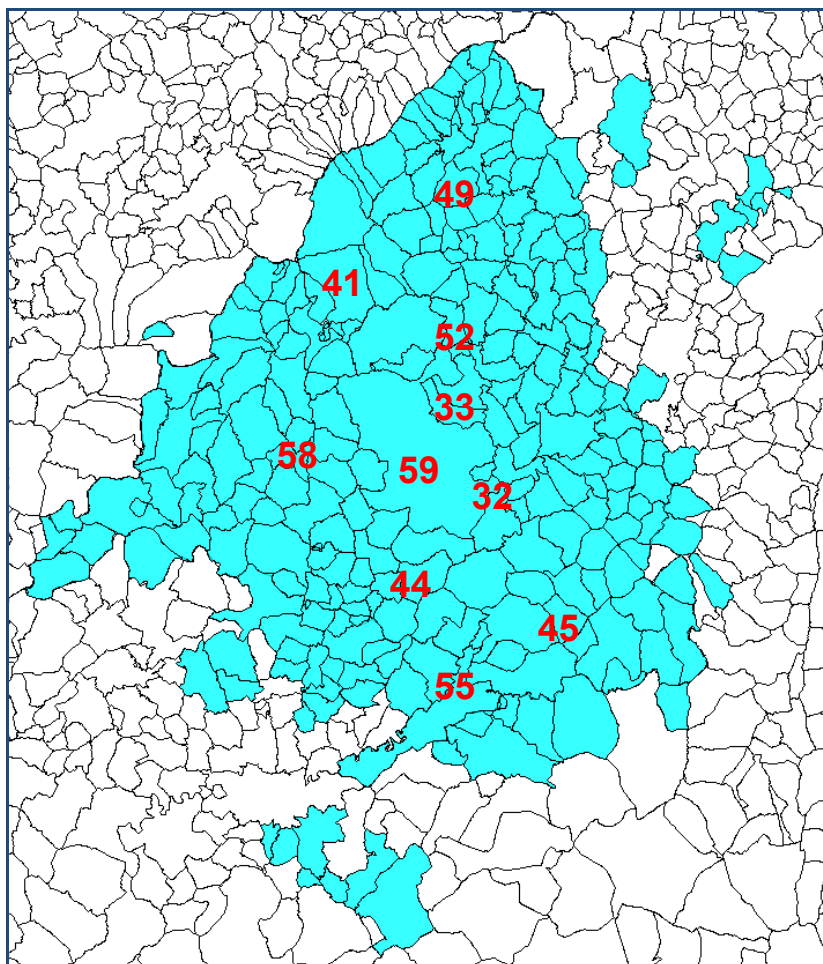
Oficial RGE	99,52%
Oficial SFN67, SFN68, SFN69	99,31%
Oficial AUT*	98%
Oficial RGE2	99,31%
Oficial MPE1, MPE2, MPE3	99,31%
Extensión RGE	0,27%
Extensión SFN67, SFN68, SFN69	0,44%
Número de receptores TDT-SAT	313

*Cobertura de la Comunidad Autónoma

PLAN DE ACTUACIÓN

Año de inicio migración	2012
Periodo de simulcast [meses]	24

ÁREA GEOGRÁFICA: TORRESPAÑA



DATOS GENERALES DEL AG

NºMunicipios	243
Habitantes	6.701.651
Edificios con instalación comunitaria	147.742
Viviendas Unifamiliares	476.587
Empresas Instaladoras registradas Mityc	1.000

LISTADO DE MUNICIPIOS AFECTADOS

CÓDIGO	MUNICIPIO	HABITANTES	EDIFICIOS CON INSTALACIÓN COMUNITARIA	VIVIENDAS UNIFAMILIARES	EMPRESAS INSTALADORAS REGISTRADAS
05156	Navahondilla	325	2	644	0
16279	Zarza de Tajo	330	0	271	0
19046	Azuqueca de Henares	33.735	774	2.839	5
19070	Casa de Uceda	117	0	152	0
19071	Casar (El)	10.543	94	3.078	0
19073	Casas de San Galindo	32	1	66	0
19102	Cubillo de Uceda (El)	179	0	193	0
19105	Chiloeches	2.961	17	896	1
19107	Driebes	465	2	342	0
19120	Fuentelahiguera de Albatages	131	2	158	0
19124	Fuentenovilla	610	1	215	1
19126	Galápagos	2.108	10	452	0
19138	Hita	420	1	225	0
19156	Jadraque	1.639	63	801	0
19160	Loranca de Tajuña	1.431	3	341	0
19182	Mierla (La)	30	0	56	0
19187	Miralrío	84	0	112	0
19192	Mondéjar	2.688	34	980	0
19220	Pioz	3.103	5	711	0
19225	Pozo de Guadalajara	1.362	5	230	0
19262	Tamajón	188	0	196	0
19280	Torrejón del Rey	5.065	21	1.943	1
19288	Tortuero	21	0	68	0
19290	Trijueque	1.420	8	1.108	0
19293	Uceda	2.519	73	2.113	0
19300	Valdeaveruelo	1.034	2	368	0
19304	Valdenuño Fernández	294	2	311	0
19305	Valdepeñas de la Sierra	201	1	257	0
19319	Villanueva de la Torre	6.176	22	1.440	1
19323	Villaseca de Uceda	64	0	50	0
19325	Viñuelas	128	0	105	0
28001	Acebeda (La)	59	0	134	0
28002	Ajalvir	3.909	82	763	1
28003	Alameda del Valle	239	14	215	0
28004	Álamo (El)	8.079	122	2.784	0
28005	Alcalá de Henares	204.120	3.459	5.915	23
28006	Alcobendas	110.080	2.333	5.162	25
28007	Alcorcón	168.299	2.740	1.809	22

CÓDIGO	MUNICIPIO	HABITANTES	EDIFICIOS CON INSTALACIÓN COMUNITARIA	VIVIENDAS UNIFAMILIARES	EMPRESAS INSTALADORAS REGISTRADAS
28008	Aldea del Fresno	2.483	60	1.443	2
28009	Algete	20.481	330	3.477	4
28010	Alpedrete	13.163	388	3.548	4
28011	Ambite	556	0	584	0
28012	Anchuelo	1.083	2	396	0
28013	Aranjuez	55.054	1.677	3.754	6
28014	Arganda del Rey	53.135	945	4.523	3
28015	Arroyomolinos	16.207	170	2.214	6
28016	Atazar (El)	102	2	295	0
28017	Batres	1.488	16	778	0
28018	Becerril de la Sierra	5.159	218	4.146	1
28019	Belmonte de Tajo	1.488	12	605	1
28020	Berzosa del Lozoya	208	2	154	0
28021	Berrueco (El)	605	27	737	0
28022	Boadilla del Monte	44.709	625	3.941	3
28023	Boalo (El)	6.638	201	2.914	2
28024	Braojos	191	3	299	0
28025	Brea de Tajo	556	9	516	0
28026	Brunete	9.814	263	2.174	0
28027	Buitrago del Lozoya	2.068	82	540	1
28028	Bustarviejo	2.125	60	1.664	1
28029	Cabanillas de la Sierra	743	13	690	1
28030	Cabrera (La)	2.490	40	1.539	0
28031	Cadalso de los Vidrios	2.944	48	2.425	1
28032	Camarma de EsJAVALAMBREas	6.610	54	1.516	1
28033	Campo Real	5.278	80	1.345	2
28034	Canencia	504	14	533	0
28035	Carabaña	1.991	17	1.425	0
28036	Casarrubuelos	3.150	7	523	0
28037	Cenicientos	2.102	22	2.156	0
28038	Cercedilla	7.089	314	3.420	2
28039	Cervera de Buitrago	181	4	303	0
28040	Ciempozuelos	22.656	519	2.690	3
28041	Cobeña	6.164	82	1.491	0
28042	Colmenar del Arroyo	1.446	24	944	1
28043	Colmenar de Oreja	8.397	47	3.912	1
28044	Colmenarejo	8.525	129	2.324	1
28045	Colmenar Viejo	44.437	1.318	7.536	14
28046	Collado Mediano	6.527	208	2.478	1
28047	Collado Villalba	59.900	1.483	5.271	17
28048	Corpa	593	3	353	0
28049	Coslada	91.218	1.383	2.565	11
28050	Cubas de la Sagra	4.743	144	1.363	0

CÓDIGO	MUNICIPIO	HABITANTES	EDIFICIOS CON INSTALACIÓN COMUNITARIA	VIVIENDAS UNIFAMILIARES	EMPRESAS INSTALADORAS REGISTRADAS
28051	Chapinería	2.134	80	1.342	0
28052	Chinchón	5.344	133	2.021	1
28053	Daganzo de Arriba	8.989	62	1.635	3
28054	Escorial (El)	15.108	515	3.405	6
28055	Estremera	1.508	30	1.154	0
28056	Fresnedillas de la Oliva	1.507	24	677	1
28057	Fresno de Torote	2.063	4	856	0
28058	Fuenlabrada	198.973	2.695	2.753	18
28059	Fuente el Saz de Jarama	6.320	100	2.020	2
28060	Fuentidueña de Tajo	2.095	20	1.135	0
28061	Galapagar	32.393	726	7.632	6
28062	Garganta de los Montes	386	14	488	0
28063	Gargantilla del Lozoya y Pinilla de Buitrago	393	8	769	0
28064	Gascones	163	3	108	0
28065	Getafe	169.130	3.511	10.950	29
28066	Griñón	9.546	58	2.579	2
28067	Guadalix de la Sierra	5.877	179	1.901	0
28068	Guadarrama	15.155	641	3.147	2
28069	Hiruela (La)	66	4	116	0
28070	Horcajo de la Sierra	171	3	328	1
28071	Horcajuelo de la Sierra	95	3	191	0
28072	Hoyo de Manzanares	7.600	263	2.593	0
28073	Humanes de Madrid	18.541	271	1.017	6
28074	Leganés	187.227	3.817	2.846	35
28075	Loeches	7.267	139	933	1
28076	Lozoya	670	42	555	0
28078	Madarcos	49	0	71	0
28079	Madrid	3.273.049	85.395	62.015	496
28080	Majadahonda	69.439	1.682	3.431	7
28082	Manzanares el Real	7.450	267	3.622	1
28083	Meco	12.580	105	2.477	1
28084	Mejorada del Campo	22.812	476	1.496	2
28085	Miraflores de la Sierra	5.934	257	3.728	1
28086	Molar (El)	7.645	151	1.574	3
28087	Molinos (Los)	4.565	120	2.311	0
28088	Montejo de la Sierra	364	12	431	1
28089	Moraleja de En medio	4.852	41	1.026	1

CÓDIGO	MUNICIPIO	HABITANTES	EDIFICIOS CON INSTALACIÓN COMUNITARIA	VIVIENDAS UNIFAMILIARES	EMPRESAS INSTALADORAS REGISTRADAS
28090	Moralzarzal	11.801	182	3.734	2
28091	Morata de Tajuña	7.382	162	2.056	2
28092	Móstoles	206.015	2.992	3.792	22
28093	Navacerrada	2.765	204	772	0
28094	Navalafuente	1.169	25	954	0
28095	Navalagamella	2.383	17	882	0
28096	Navalcarnero	23.115	408	3.829	1
28097	Navarredonda y San Mamés	140	3	258	0
28099	Navas del Rey	2.609	74	2.121	1
28100	Nuevo Baztán	6.286	45	3.686	1
28101	Olmeda de las Fuentes	308	1	182	0
28102	Orusco de Tajuña	1.198	11	1.037	0
28104	Paracuellos de Jarama	16.219	246	1.933	2
28106	Parla	120.182	1.776	3.485	5
28107	Patones	494	6	366	0
28108	Pedrezuela	4.482	32	1.284	2
28109	Pelayos de la Presa	2.544	90	2.202	1
28110	Perales de Tajuña	2.894	58	1.094	1
28111	Pezuela de las Torres	813	3	504	0
28112	Pinilla del Valle	209	8	218	0
28113	Pinto	44.524	1.154	1.647	6
28114	Piñuécar-Gandullas	176	0	282	0
28115	Pozuelo de Alarcón	82.804	1.364	10.178	17
28116	Pozuelo del Rey	895	0	175	0
28117	Prádena del Rincón	127	2	170	0
28118	Puebla de la Sierra	111	2	155	0
28119	Quijorna	2.850	29	1.002	0
28120	Rascafría	2.004	64	1.461	1
28121	Redueña	278	7	250	0
28122	Ribatejada	656	12	571	0
28123	Rivas-Vaciamadrid	70.840	603	6.796	9
28124	Robledillo de la Jara	94	0	172	0
28125	Robledo de Chavela	3.876	94	2.494	1
28126	Robregordo	61	1	310	0
28127	Rozas de Madrid (Las)	88.065	1.613	13.357	10
28128	Rozas de Puerto Real	446	8	609	0
28129	San Agustín del Guadalix	11.885	243	1.019	1
28130	San Fernando de Henares	41.384	988	2.074	6
28131	San Lorenzo de El	18.352	750	3.030	4

CÓDIGO	MUNICIPIO	HABITANTES	EDIFICIOS CON INSTALACIÓN COMUNITARIA	VIVIENDAS UNIFAMILIARES	EMPRESAS INSTALADORAS REGISTRADAS
	Escorial				
28132	San Martín de la Vega	18.863	373	2.913	2
28133	San Martín de Valdeiglesias	8.190	397	3.651	7
28134	San Sebastián de los Reyes	78.157	1.918	4.929	15
28135	Santa María de la Alameda	1.164	35	2.132	0
28136	Santorcaz	822	3	692	0
28137	Santos de la Humosa (Los)	2.165	7	570	0
28138	Serna del Monte (La)	99	1	138	0
28140	Serranillos del Valle	3.440	19	1.133	0
28141	Sevilla la Nueva	8.578	85	1.496	2
28143	Somosierra	105	1	128	0
28144	Soto del Real	8.434	164	3.847	0
28145	Talamanca de Jarama	2.927	68	830	1
28146	Tielmes	2.581	37	799	1
28147	Titulcia	1.179	13	442	0
28148	Torrejón de Ardoz	118.441	1.868	2.545	11
28149	Torrejón de la Calzada	6.904	68	1.234	2
28150	Torrejón de Velasco	4.091	22	892	3
28151	Torrelaguna	4.928	85	1.448	0
28152	Torrelodones	22.117	357	4.488	1
28153	Torremocha de Jarama	795	7	446	0
28154	Torres de la Alameda	7.896	101	1.608	1
28155	Valdaracete	686	8	461	0
28156	Valdeavero	1.319	4	702	0
28157	Valdelaguna	887	10	512	0
28158	Valdemanco	952	16	930	0
28159	Valdemaqueda	856	42	1.150	1
28160	Valdemorillo	11.210	126	7.437	3
28161	Valdemoro	65.922	883	2.553	6
28162	Valdeolmos-Alalpardo	3.176	38	1.239	1
28163	Valdepiélagos	503	5	342	0
28164	Valdetorres de Jarama	4.042	108	1.941	0
28165	Valdilecha	2.828	51	1.096	0
28166	Valverde de Alcalá	449	3	208	0
28167	Veilla de San Antonio	11.668	236	1.871	0
28168	Vellón (El)	1.702	15	965	0

CÓDIGO	MUNICIPIO	HABITANTES	EDIFICIOS CON INSTALACIÓN COMUNITARIA	VIVIENDAS UNIFAMILIARES	EMPRESAS INSTALADORAS REGISTRADAS
28169	Venturada	1.741	9	636	0
28170	Villaconejos	3.482	34	1.487	2
28171	Villa del Prado	6.462	109	4.295	1
28172	Villalbilla	9.819	54	3.510	0
28173	Villamanrique de Tajo	795	12	621	0
28174	Villamanta	2.480	46	1.053	1
28175	Villamantilla	952	5	241	0
28176	Villanueva de la Cañada	17.271	328	4.038	0
28177	Villanueva del Pardillo	15.609	177	1.528	0
28178	Villanueva de Perales	1.403	8	634	0
28179	Villar del Olmo	2.150	20	1.172	1
28180	Villarejo de Salvanes	7.394	185	2.009	2
28181	Villaviciosa de Odón	26.725	677	6.157	7
28182	Villavieja del Lozoya	254	4	495	1
28183	Zarzalejo	1.511	48	1.142	0
28901	Lozoyuela-Navas-Sieteiglesias	1.082	57	1.520	0
28902	Puentes Viejas	649	4	730	1
28903	Tres Cantos	41.147	602	3.035	8
45015	Arcicóllar	779	1	625	0
45021	Borox	3.307	17	1.247	0
45023	Burguillos de Toledo	2.644	6	643	2
45025	Cabañas de la Sagra	1.949	16	574	0
45031	Camarena	3.704	13	1.512	0
45038	Carranque	4.067	8	1.481	0
45041	Casarrubios del Monte	5.193	43	2.879	3
45047	Cedillo del Condado	3.097	16	1.182	0
45050	Ciruelos	679	2	241	0
45052	Cobisa	3.961	17	1.421	1
45057	Chueca	250	3	138	0
45064	Esquivias	5.376	57	1.444	1
45066	Fuensalida	11.042	406	2.221	2
45081	Illescas	22.482	409	3.580	7
45085	Lominchar	2.057	9	637	0
45094	Mascaraque	519	1	280	0
45106	Mora	10.516	166	3.600	0
45107	Nambroca	3.838	25	1.440	1
45115	Noblejas	3.556	22	1.382	0
45119	Numancia de la	4.727	24	1.441	0

CÓDIGO	MUNICIPIO	HABITANTES	EDIFICIOS CON INSTALACIÓN COMUNITARIA	VIVIENDAS UNIFAMILIARES	EMPRESAS INSTALADORAS REGISTRADAS
	Sagra				
45121	Ocaña	10.098	316	1.417	3
45123	Ontígola	3.874	17	747	0
45127	Palomeque	922	7	868	1
45128	Pantoja	3.388	33	1.011	3
45161	Seseña	17.522	63	2.832	0
45176	Ugena	5.120	29	1.338	0
45188	Villaluenga de la Sagra	3.950	24	1.130	0
45190	Villaminaya	597	6	279	0
45195	Villarrubia de Santiago	2.875	26	1.482	0
45199	Viso de San Juan (El)	3.558	152	2.752	0
45201	Yeles	4.841	28	1.373	1
45203	Yuncler	3.376	38	860	0
45205	Yuncos	9.700	107	1.978	3

CENTROS DE DIFUSIÓN

Centros Oficiales RGE	35
Centros Oficiales SFN67, SFN68, SFN69	36
Centros Oficiales AUT	35
Centros Oficiales RGE2	36
Centros Oficiales MPE1, MPE2, MPE3	36
Centros extensión de cobertura RGE	75
Centros extensión de cobertura SFN67, SFN68, SFN69	76
Demarcaciones TDT-local	13

LISTADO DE CENTROS OFICIALES

Centro	Emisiones			
	RGE	SFN67, SFN68, SFN69	RGE2	MPE1, MPE2, MPE3
ALGETE	RGE	SFN67, SFN68, SFN69	RGE2	MPE1, MPE2, MPE3
BERZOSA, LA	RGE	SFN67, SFN68, SFN69	RGE2	MPE1, MPE2, MPE3
BOALO, EL	RGE	SFN67, SFN68, SFN69	RGE2	MPE1, MPE2, MPE3
BOROX	RGE	SFN67, SFN68, SFN69	RGE2	MPE1, MPE2, MPE3
BUSTARVIEJO	RGE			
CADALSO DE LOS VIDRIOS		SFN67, SFN68, SFN69	RGE2	MPE1, MPE2, MPE3
CARABAÑA	RGE	SFN67, SFN68, SFN69	RGE2	MPE1, MPE2, MPE3
CERCEDILLA II	RGE	SFN67, SFN68, SFN69	RGE2	MPE1, MPE2, MPE3
CINCO VILLAS	RGE	SFN67, SFN68, SFN69	RGE2	MPE1, MPE2, MPE3
COLLADO MEDIANO	RGE	SFN67, SFN68, SFN69	RGE2	MPE1, MPE2, MPE3
COLLADO-VILLALBA	RGE	SFN67, SFN68, SFN69	RGE2	MPE1, MPE2, MPE3
COLMENAR DE OREJA		SFN67, SFN68, SFN69	RGE2	MPE1, MPE2, MPE3
COLMENAREJO		SFN67, SFN68, SFN69	RGE2	MPE1, MPE2, MPE3
CYII ALTO DE LA MIRA	RGE	SFN67, SFN68, SFN69	RGE2	MPE1, MPE2, MPE3
ESTREMERÁ	RGE	SFN67, SFN68, SFN69	RGE2	MPE1, MPE2, MPE3
FUENTIDUEÑA DE TAJO	RGE	SFN67, SFN68, SFN69	RGE2	MPE1, MPE2, MPE3
GARGANTILLA DEL LOZOYA	RGE			
GUADALIX DE LA SIERRA	RGE	SFN67, SFN68, SFN69	RGE2	MPE1, MPE2, MPE3
JADRAQUE		SFN67, SFN68, SFN69	RGE2	MPE1, MPE2, MPE3
LORANCA DE TAJUÑA	RGE			
MELIA PRINCESA MADRID	RGE	SFN67, SFN68, SFN69	RGE2	MPE1, MPE2, MPE3
MOLINO DE LA HOZ		SFN67, SFN68, SFN69	RGE2	MPE1, MPE2, MPE3
MONDEJAR		SFN67, SFN68, SFN69	RGE2	MPE1, MPE2, MPE3
MORATA DE TAJUÑA	RGE	SFN67, SFN68, SFN69	RGE2	MPE1, MPE2, MPE3
MOSTOLES	RGE	SFN67, SFN68, SFN69	RGE2	MPE1, MPE2, MPE3
NAVACERRADA II		SFN67, SFN68, SFN69	RGE2	MPE1, MPE2, MPE3
PERALES DE TAJUÑA	RGE	SFN67, SFN68, SFN69	RGE2	MPE1, MPE2, MPE3
PLAZA DE CASTILLA	RGE	SFN67, SFN68, SFN69	RGE2	MPE1, MPE2, MPE3
PUERTO DE NAVACERRADA	RGE			

Centro	Emisiones			
RASCAFRIA		SFN67, SFN68, SFN69	RGE2	MPE1, MPE2, MPE3
SAN FERNANDO DE HENARES	RGE	SFN67, SFN68, SFN69	RGE2	MPE1, MPE2, MPE3
SAN MARTIN DE VALDEIGLESIAS	RGE			
SESEÑA		SFN67, SFN68, SFN69	RGE2	MPE1, MPE2, MPE3
SOTO DE VIÑUELAS, EL	RGE	SFN67, SFN68, SFN69	RGE2	MPE1, MPE2, MPE3
TELEFONICA MADRID TRES OLIVOS	RGE			
TORRESPAÑA	RGE	SFN67, SFN68, SFN69	RGE2	MPE1, MPE2, MPE3
TSM YUNCLER	RGE			
UGENA	RGE			
VALDELAGUNA	RGE			
VALDEMANCO	RGE	SFN67, SFN68, SFN69	RGE2	MPE1, MPE2, MPE3
VALDEMAQUEDA	RGE	SFN67, SFN68, SFN69	RGE2	MPE1, MPE2, MPE3
VALDEMORILLO		SFN67, SFN68, SFN69	RGE2	MPE1, MPE2, MPE3
VALDILECHA, REEMISOR	RGE	SFN67, SFN68, SFN69	RGE2	MPE1, MPE2, MPE3
VILLAFRANCA DEL CASTILLO	RGE	SFN67, SFN68, SFN69	RGE2	MPE1, MPE2, MPE3
VILLAREJO DE SALVANES		SFN67, SFN68, SFN69	RGE2	MPE1, MPE2, MPE3
VODAFONE YELES	RGE			

COBERTURA

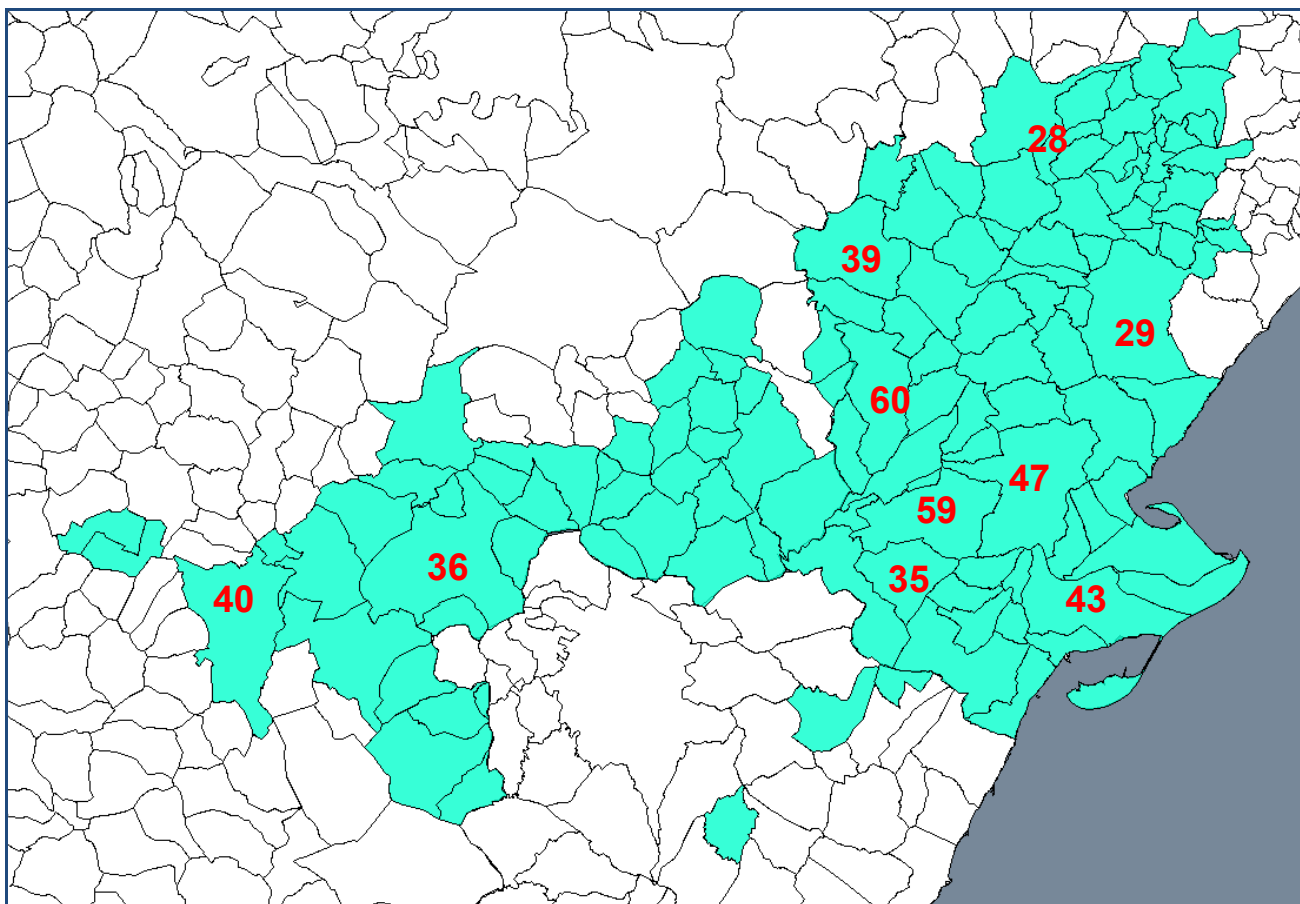
Oficial RGE	98,84%
Oficial SFN67, SFN68, SFN69	98,89%
Oficial AUT*	98%
Oficial RGE2	98,89%
Oficial MPE1, MPE2, MPE3	98,89%
Extensión RGE	0,73%
Extensión SFN67, SFN68, SFN69	0,67%
Número de receptores TDT-SAT	319

*Cobertura de la Comunidad Autónoma

PLAN DE ACTUACIÓN

Año de inicio migración	2012
Periodo de simulcast [meses]	24

ÁREA GEOGRÁFICA: TORTOSA



DATOS GENERALES DEL AG

NºMunicipios	116
Habitantes	223.082
Edificios con instalación comunitaria	6.216
Viviendas Unifamiliares	77.539
Empresas Instaladoras registradas Mityc	86

LISTADO DE MUNICIPIOS AFECTADOS

CÓDIGO	MUNICIPIO	HABITANTES	EDIFICIOS CON INSTALACIÓN COMUNITARIA	VIVIENDAS UNIFAMILIARES	EMPRESAS INSTALADORAS REGISTRADAS
12036	Canet lo Roig	870	2	556	0
12101	San Rafael del Río	550	4	258	0
12111	Tírig	557	1	451	0
43004	Alcanar	10.545	442	4.080	1
43006	Aldover	977	10	318	0
43008	Alfara de Carles	398	1	256	0
43013	Ametlla de Mar (L')	7.594	491	3.851	3
43014	Amposta	21.365	647	4.201	5
43018	Arnes	505	3	420	0
43019	Ascó	1.634	24	660	0
43022	Batea	2.174	13	962	2
43023	Bellmunt del Priorat	350	9	286	0
43025	Benifallet	788	3	425	1
43026	Benissanet	1.263	10	562	0
43027	Bisbal de Falset (La)	237	1	178	0
43032	Bot	683	3	417	0
43035	Cabacés	347	1	214	0
43040	Capçanes	431	4	253	1
43041	Caseres	294	1	190	0
43044	Sénia (La)	6.087	178	2.601	2
43045	Colldejou	181	1	92	1
43048	Corbera d'Ebre	1.171	6	429	1
43052	Xerta	1.304	16	693	1
43055	Falset	2.935	76	829	2
43056	Fatarella (La)	1.130	8	533	0
43058	Figuera (La)	135	0	179	0
43060	Flix	4.061	151	1.206	0
43062	Freginals	414	1	222	0
43063	Galera (La)	897	6	413	0
43064	Gandesa	3.222	55	1.002	2
43065	Garcia	594	7	381	0
43067	Ginestar	1.022	6	427	1
43068	Godall	815	7	550	0
43069	Gratallops	263	1	218	0
43070	Guiamets (Els)	329	2	148	0
43071	Horta de Sant Joan	1.307	33	840	0
43072	Lloar (El)	124	0	111	0
43075	Margalef	115	0	125	0
43076	Marçà	653	9	384	0
43077	Mas de Barberans	645	11	358	0
43078	Masdenverge	1.144	4	383	0
43082	Masroig (El)	558	6	308	0
43084	Miravet	798	6	348	1

CÓDIGO	MUNICIPIO	HABITANTES	EDIFICIOS CON INSTALACIÓN COMUNITARIA	VIVIENDAS UNIFAMILIARES	EMPRESAS INSTALADORAS REGISTRADAS
43085	Molar (El)	297	1	210	0
43093	Móra d'Ebre	5.795	142	1.225	2
43094	Móra la Nova	3.238	94	844	0
43096	Morera de Montsant (La)	160	1	140	0
43099	Palma d'Ebre (La)	425	2	266	0
43102	Paüls	598	2	225	0
43104	Perelló (El)	3.303	35	1.017	2
43106	Pinell de Brai (El)	1.135	8	492	0
43110	Pobla de Massaluca (La)	391	1	237	0
43112	Poboleda	382	9	333	0
43114	Porrera	482	7	286	0
43117	Prat de Comte	198	0	174	0
43121	Rasquera	966	5	454	1
43133	Roquetes	8.231	199	2.420	6
43136	Sant Carles de la Ràpita	15.583	826	2.840	5
43138	Santa Bàrbara	3.965	45	1.478	1
43149	Tivenys	925	6	489	0
43150	Tivissa	1.812	18	1.025	0
43151	Torre de Fontaubella (La)	147	1	89	0
43152	Torre de l'Espanyol (La)	679	4	332	0
43154	Torroja del Priorat	165	1	181	0
43155	Tortosa	34.473	1.300	5.846	20
43156	Ulldecona	7.335	178	2.493	5
43157	Ulldemolins	470	14	370	0
43173	Vilella Alta (La)	136	0	117	0
43174	Vilella Baixa (La)	213	3	208	0
43175	Vilalba dels Arcs	721	1	385	1
43177	Vinebre	459	3	270	0
43901	Deltebre	12.098	228	3.993	0
43902	Sant Jaume d'Enveja	3.538	37	1.312	0
43903	Camarles	3.617	23	1.112	1
43904	Aldea (L')	4.376	58	1.267	5
43906	Ampolla (L')	3.540	158	1.523	2
44004	Aguaviva	693	9	518	0
44014	Alcorisa	3.642	124	1.169	3
44017	Aliaga	381	13	502	0
44027	Arens de Lledó	213	0	144	0
44037	Beceite	608	5	480	0
44038	Belmonte de San José	137	1	130	0
44040	Berge	274	5	184	0
44044	Bordón	141	6	157	0

CÓDIGO	MUNICIPIO	HABITANTES	EDIFICIOS CON INSTALACIÓN COMUNITARIA	VIVIENDAS UNIFAMILIARES	EMPRESAS INSTALADORAS REGISTRADAS
44059	Cantavieja	748	12	374	0
44061	Cañada de Verich (La)	111	1	83	0
44071	Castellote	804	30	805	0
44077	Cerollera (La)	113	0	83	0
44088	Cuba (La)	52	0	77	0
44096	Ejulve	198	1	259	0
44099	Escucha	1.015	56	298	0
44105	Fórnoles	103	0	155	0
44108	Fresneda (La)	511	2	500	0
44114	Fuentespalda	341	3	245	0
44118	Ginebrosa (La)	229	1	249	0
44126	Iglesuela del Cid (La)	505	3	330	0
44141	Lledó	170	0	106	0
44145	Mas de las Matas	1.415	24	744	2
44147	Mazaleón	586	3	404	0
44149	Mirambel	125	0	116	0
44151	Molinos	303	9	301	0
44154	Monroyo	379	2	232	0
44178	Parras de Castellote (Las)	73	0	209	0
44179	Peñarroya de Tastavins	517	5	414	0
44187	Portellada (La)	262	1	213	0
44194	Ráfales	170	0	180	0
44212	Seno	49	1	94	0
44223	Torre de Arcas	96	0	90	0
44225	Torre del Compte	153	0	199	0
44236	Tronchón	106	0	127	0
44238	Utrillas	3.309	142	641	3
44245	Valdeltormo	328	1	242	0
44246	Valderrobres	2.290	71	999	3
44247	Valjunquera	403	3	299	0
44260	Villarluengo	188	5	194	0
44268	Zoma (La)	22	0	22	0

CENTROS DE DIFUSIÓN

Centros Oficiales RGE	32
Centros Oficiales SFN67, SFN68, SFN69	15
Centros Oficiales AUT	32
Centros Oficiales RGE2	15
Centros Oficiales MPE1, MPE2, MPE3	15
Centros extensión de cobertura RGE	33
Centros extensión de cobertura SFN67, SFN68, SFN69	48
Demarcaciones TDT-local	1

LISTADO DE CENTROS OFICIALES

Centro	Emisiones			
AGUAVIVA	RGE	SFN67, SFN68, SFN69	RGE2	MPE1, MPE2, MPE3
ALCANAR_TRD	RGE			
ALCORISA	RGE	SFN67, SFN68, SFN69	RGE2	MPE1, MPE2, MPE3
ALIAGA	RGE			
BATEA		SFN67, SFN68, SFN69	RGE2	MPE1, MPE2, MPE3
BECEITE	RGE			
BORDON	RGE			
CANTAVIEJA	RGE			
EJULVE	RGE			
FALSET	RGE	SFN67, SFN68, SFN69	RGE2	MPE1, MPE2, MPE3
FLIX II_RTV		SFN67, SFN68, SFN69	RGE2	MPE1, MPE2, MPE3
FLIX_RTV	RGE			
FUENTESPALDA	RGE			
GANDESA	RGE			
IGLESUELA DEL CID, LA	RGE			
LA SENIA	RGE	SFN67, SFN68, SFN69	RGE2	MPE1, MPE2, MPE3
MIRABEL	RGE			
MOLINOS	RGE			
MONTCARO_RTV	RGE			
MORA LA NUEVA	RGE	SFN67, SFN68, SFN69	RGE2	MPE1, MPE2, MPE3
PAULS	RGE			
PEÑARROYA DE TASTAVINS	RGE			
PERELLO_TRD	RGE	SFN67, SFN68, SFN69	RGE2	MPE1, MPE2, MPE3
PRIORAT	RGE			
ROQUETES	RGE	SFN67, SFN68, SFN69	RGE2	MPE1, MPE2, MPE3

Centro	Emisiones			
SANT CARLES RAPITA_TRD	RGE	SFN67, SFN68, SFN69	RGE2	MPE1, MPE2, MPE3
TORRE ESPANYOL_RTV	RGE	SFN67, SFN68, SFN69	RGE2	MPE1, MPE2, MPE3
TORTOSA	RGE	SFN67, SFN68, SFN69	RGE2	MPE1, MPE2, MPE3
TRONCHON	RGE			
ULLDECONA	RGE	SFN67, SFN68, SFN69	RGE2	MPE1, MPE2, MPE3
ULLDEMOLINS	RGE			
UTRILLAS	RGE	SFN67, SFN68, SFN69	RGE2	MPE1, MPE2, MPE3
VALDEROBRES	RGE	SFN67, SFN68, SFN69	RGE2	MPE1, MPE2, MPE3
VILLARLUENGO	RGE			

COBERTURA

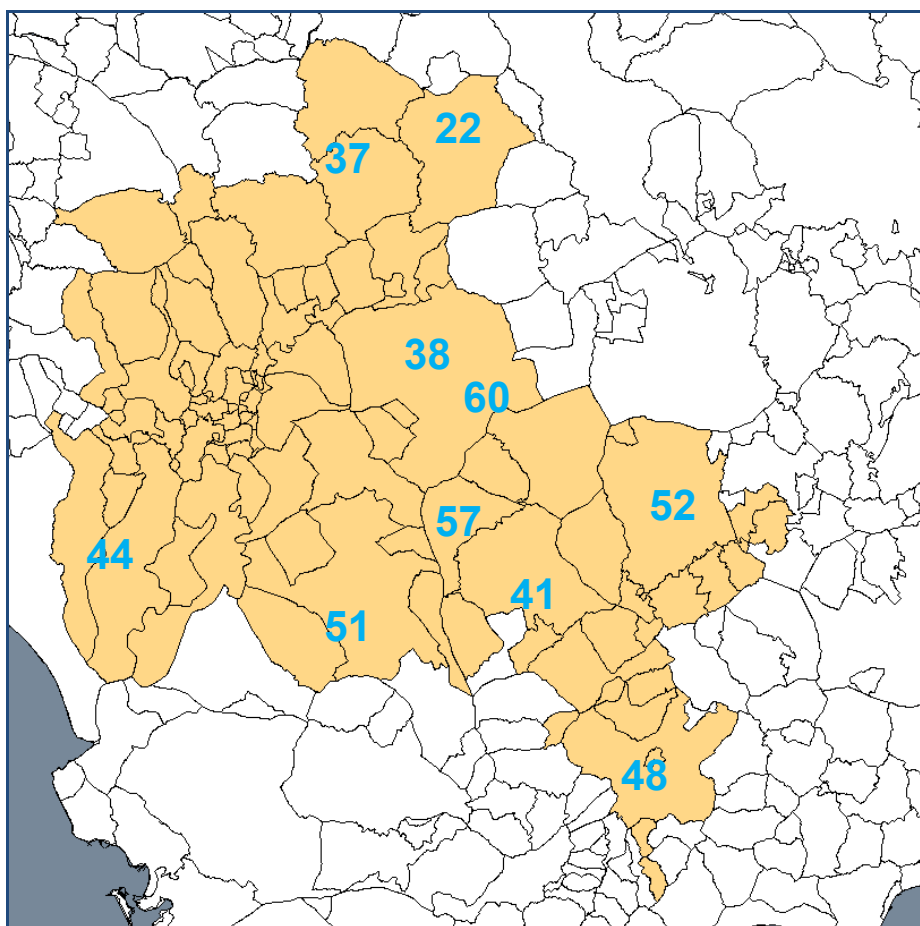
Oficial RGE	97,85%
Oficial SFN67, SFN68, SFN69	89,18%
Oficial AUT*	98%
Oficial RGE2	89,18%
Oficial MPE1, MPE2, MPE3	89,18%
Extensión RGE	1,45%
Extensión SFN67, SFN68, SFN69	9,18%
Número de receptores TDT-SAT	503

*Cobertura de la Comunidad Autónoma

PLAN DE ACTUACIÓN

Año de inicio migración	2014
Periodo de simulcast [meses]	9

ÁREA GEOGRÁFICA: VALENCINA DE LA CONCEPCIÓN



DATOS GENERALES DEL AG

NºMunicipios	90
Habitantes	1.808.611
Edificios con instalación comunitaria	35.833
Viviendas Unifamiliares	324.283
Empresas Instaladoras registradas Mityc	303

LISTADO DE MUNICIPIOS AFECTADOS

CÓDIGO	MUNICIPIO	HABITANTES	EDIFICIOS CON INSTALACIÓN COMUNITARIA	VIVIENDAS UNIFAMILIARES	EMPRESAS INSTALADORAS REGISTRADAS
11002	Alcalá del Valle	5.319	66	2.189	1
11018	Gastor (El)	1.851	5	959	0
11024	Olvera	8.570	117	3.203	3
11034	Setenil de las Bodegas	2.967	19	1.454	2
11036	Torre Alháuquime	833	1	450	0
21032	Escacena del Campo	1.996	2	836	0
21040	Hinojos	3.926	24	1.299	0
29020	Arriate	4.137	25	1.578	1
29037	Cartajima	266	1	158	0
29081	Pujerra	347	2	165	0
29084	Ronda	36.909	1.000	7.067	9
41003	Albaida del Aljarafe	2.898	3	659	1
41004	Alcalá de Guadaíra	71.740	1.393	13.512	19
41005	Alcalá del Río	11.004	77	3.088	1
41006	Alcolea del Río	3.407	13	1.238	0
41007	Algaba (La)	15.255	203	3.673	0
41008	Algámitas	1.346	9	566	0
41010	Almensilla	5.732	9	1.739	2
41011	Arahal	19.335	140	5.627	4
41012	Aznalcázar	4.128	14	1.367	1
41013	Aznalcóllar	6.191	21	2.182	0
41015	Benacazón	6.726	53	2.234	1
41016	Bollullos de la Mitación	9.142	19	1.904	5
41017	Bormujos	19.110	105	4.276	0
41018	Brenes	12.580	132	3.820	1
41019	Burguillos	6.120	17	1.246	0
41020	Cabezas de San Juan (Las)	16.571	308	6.015	3
41021	Camas	26.086	513	4.861	5
41023	Cantillana	10.643	228	3.131	2
41024	Carmona	28.576	503	10.037	5
41025	Carrión de los Céspedes	2.511	10	993	1
41027	Castilblanco de los Arroyos	5.156	15	2.696	1
41028	Castilleja de Guzmán	2.846	2	915	0
41029	Castilleja de la Cuesta	17.282	205	2.579	3
41030	Castilleja del Campo	653	6	275	0
41031	Castillo de las Guardas (El)	1.612	27	1.068	0

CÓDIGO	MUNICIPIO	HABITANTES	EDIFICIOS CON INSTALACIÓN COMUNITARIA	VIVIENDAS UNIFAMILIARES	EMPRESAS INSTALADORAS REGISTRADAS
41032	Cazalla de la Sierra	5.009	41	2.656	1
41033	Constantina	6.586	72	2.845	1
41034	Coria del Río	28.654	484	6.817	4
41035	Coripe	1.446	1	782	1
41036	Coronil (El)	5.042	28	2.009	1
41037	Corrales (Los)	4.063	3	1.617	0
41038	Dos Hermanas	125.086	1.824	20.130	20
41040	Espartinas	13.166	24	2.676	2
41043	Garrobo (El)	772	3	369	0
41044	Gelves	9.244	91	2.519	2
41045	Gerena	6.812	83	2.402	1
41046	Gilena	3.960	40	1.647	3
41047	Gines	13.108	81	3.428	5
41049	Guillena	11.456	57	3.383	0
41051	Huévar del Aljarafe	2.658	39	962	0
41052	Lantejuela (La)	3.882	12	1.402	0
41058	Mairena del Alcor	21.100	128	7.613	4
41059	Mairena del Aljarafe	41.510	562	7.193	12
41060	Marchena	19.861	424	4.877	5
41062	Martín de la Jara	2.782	1	1.009	1
41063	Molares (Los)	3.310	22	953	0
41064	Montellano	7.146	33	2.912	0
41065	Morón de la Frontera	28.467	444	8.517	6
41067	Olivares	9.534	45	3.093	3
41068	Osuna	17.926	221	5.994	3
41069	Palacios y Villafraña (Los)	37.279	289	9.518	5
41070	Palomares del Río	7.185	21	2.020	0
41071	Paradas	7.068	43	2.738	2
41072	Pedreira	5.339	50	1.939	1
41073	Pedroso (El)	2.218	13	1.188	0
41075	Pilas	13.509	70	4.248	3
41076	Pruna	2.892	27	1.364	0
41077	Puebla de Cazalla (La)	11.434	120	4.347	1
41079	Puebla del Río (La)	12.210	156	3.093	1
41081	Rinconada (La)	36.641	540	6.529	8
41083	Ronquillo (El)	1.432	14	794	1
41085	Salteras	5.177	13	1.357	3
41086	San Juan de Aznalfarache	21.025	502	2.391	0
41087	Sanlúcar la Mayor	13.016	177	3.761	5
41089	Santiponce	8.238	26	2.532	0
41090	Saucejo (El)	4.459	26	1.889	4
41091	Sevilla	704.198	22.168	36.728	95
41092	Tocina	9.524	77	3.332	0

CÓDIGO	MUNICIPIO	HABITANTES	EDIFICIOS CON INSTALACIÓN COMUNITARIA	VIVIENDAS UNIFAMILIARES	EMPRESAS INSTALADORAS REGISTRADAS
41093	Tomares	23.310	220	4.731	1
41094	Umbrete	8.010	35	1.939	1
41095	Utrera	51.177	775	11.565	16
41096	Valencina de la Concepción	8.031	23	3.139	2
41097	Villamanrique de la Condesa	4.162	24	1.516	0
41098	Villanueva del Ariscal	6.078	24	2.061	2
41099	Villanueva del Río y Minas	5.260	47	2.759	0
41100	Villanueva de San Juan	1.370	2	799	0
41101	Villaverde del Río	7.447	67	2.229	0
41102	Viso del Alcor (El)	18.641	136	5.442	6
41902	Isla Mayor	5.930	91	1.471	0

CENTROS DE DIFUSIÓN

Centros Oficiales RGE	21
Centros Oficiales SFN67, SFN68, SFN69	27
Centros Oficiales AUT	21
Centros Oficiales RGE2	27
Centros Oficiales MPE1, MPE2, MPE3	27
Centros extensión de cobertura RGE	13
Centros extensión de cobertura SFN67, SFN68, SFN69	8
Demarcaciones TDT-local	7

LISTADO DE CENTROS OFICIALES

Centro	Emisiones			
ALCALA DE GUADAIRA	RGE	SFN67, SFN68, SFN69	RGE2	MPE1, MPE2, MPE3
ARAHAL, EL	RGE	SFN67, SFN68, SFN69	RGE2	MPE1, MPE2, MPE3
ARRIATE	RGE	SFN67, SFN68, SFN69	RGE2	MPE1, MPE2, MPE3
AXION PUEBLA DEL RIO SEV091012	RGE			
CARMONA	RGE	SFN67, SFN68, SFN69	RGE2	MPE1, MPE2, MPE3
CASTILBLANCO DE LOS ARROYOS		SFN67, SFN68, SFN69	RGE2	MPE1, MPE2, MPE3

Centro	Emisiones			
CAZALLA DE LA SIERRA		SFN67, SFN68, SFN69	RGE2	MPE1, MPE2, MPE3
CONSTANTINA	RGE	SFN67, SFN68, SFN69	RGE2	MPE1, MPE2, MPE3
CORIPE		SFN67, SFN68, SFN69	RGE2	MPE1, MPE2, MPE3
CORRALES, LOS	RGE	SFN67, SFN68, SFN69	RGE2	MPE1, MPE2, MPE3
GASTOR, EL	RGE	SFN67, SFN68, SFN69	RGE2	MPE1, MPE2, MPE3
GELVES		SFN67, SFN68, SFN69	RGE2	MPE1, MPE2, MPE3
GILENA	RGE	SFN67, SFN68, SFN69	RGE2	MPE1, MPE2, MPE3
HUEVAR		SFN67, SFN68, SFN69	RGE2	MPE1, MPE2, MPE3
LANTEJUELA, LA		SFN67, SFN68, SFN69	RGE2	MPE1, MPE2, MPE3
MARCHENA	RGE	SFN67, SFN68, SFN69	RGE2	MPE1, MPE2, MPE3
MORON DE LA FRONTERA	RGE	SFN67, SFN68, SFN69	RGE2	MPE1, MPE2, MPE3
OSUNA	RGE	SFN67, SFN68, SFN69	RGE2	MPE1, MPE2, MPE3
PEDROSO SEVILLA	RGE	SFN67, SFN68, SFN69	RGE2	MPE1, MPE2, MPE3
PUEBLA DE CAZALLA, LA	RGE	SFN67, SFN68, SFN69	RGE2	MPE1, MPE2, MPE3
RONDA	RGE	SFN67, SFN68, SFN69	RGE2	MPE1, MPE2, MPE3
RONDA II	RGE			
RONQUILLO, EL		SFN67, SFN68, SFN69	RGE2	MPE1, MPE2, MPE3
SAUCEJO, EL		SFN67, SFN68, SFN69	RGE2	MPE1, MPE2, MPE3
SETENIL	RGE	SFN67, SFN68, SFN69	RGE2	MPE1, MPE2, MPE3
TORRE-ALHAQUIME	RGE	SFN67, SFN68, SFN69	RGE2	MPE1, MPE2, MPE3
UTRERA	RGE	SFN67, SFN68, SFN69	RGE2	MPE1, MPE2, MPE3
VALENCINA	RGE	SFN67, SFN68, SFN69	RGE2	MPE1, MPE2, MPE3
VILLANUEVA DE SAN JUAN	RGE	SFN67, SFN68, SFN69	RGE2	MPE1, MPE2, MPE3

COBERTURA

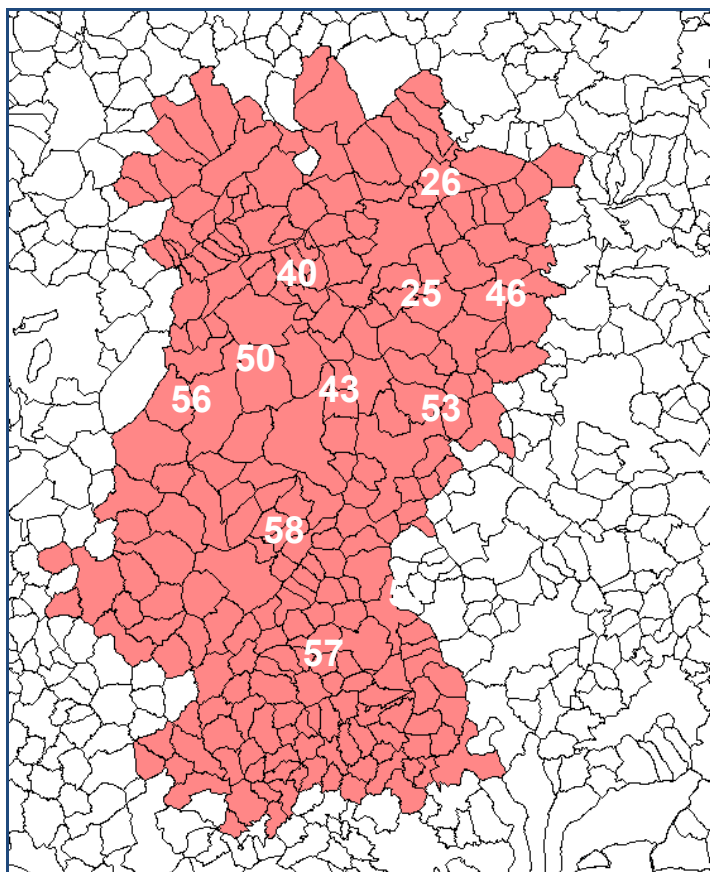
Oficial RGE	98,67%
Oficial SFN67, SFN68, SFN69	98,84%
Oficial AUT*	98%
Oficial RGE2	98,84%
Oficial MPE1, MPE2, MPE3	98,84%
Extensión RGE	0,51%
Extensión SFN67, SFN68, SFN69	0,30%
Número de receptores TDT-SAT	342

*Cobertura de la Comunidad Autónoma

PLAN DE ACTUACIÓN

Año de inicio migración	2013
Periodo de simulcast [meses]	24

ÁREA GEOGRÁFICA: VALLADOLID Y ÁVILA NORTE



DATOS GENERALES DEL AG

NºMunicipios	229
Habitantes	532.230
Edificios con instalación comunitaria	12.035
Viviendas Unifamiliares	85.892
Empresas Instaladoras registradas Mityc	121

LISTADO DE MUNICIPIOS AFECTADOS

CÓDIGO	MUNICIPIO	HABITANTES	EDIFICIOS CON INSTALACIÓN COMUNITARIA	VIVIENDAS UNIFAMILIARES	EMPRESAS INSTALADORAS REGISTRADAS
05001	Adanero	283	3	276	0
05005	Albornos	235	1	162	0
05008	Aldeaseca	251	1	147	0
05016	Arévalo	8.114	356	1.159	3
05017	Aveinte	100	0	94	0
05023	Barromán	217	2	137	0
05026	Bercial de Zapardiel	254	0	126	0
05027	Berlanas (Las)	369	1	231	0
05029	Bernuy-Zapardiel	145	0	91	0
05033	Blascomillán	223	0	177	0
05034	Blasconuño de Matababras	18	0	20	0
05035	Blascosancho	124	0	222	0
05036	Bohodón (El)	152	0	95	0
05039	Brabos	58	0	53	0
05042	Cabezas de Alambre	182	0	127	0
05043	Cabezas del Pozo	95	0	86	0
05045	Cabizuela	117	0	86	0
05046	Canales	53	0	31	0
05048	Cantiveros	146	0	110	0
05056	Castellanos de Zapardiel	103	0	77	0
05060	Cisla	150	0	84	0
05062	Collado de Contreras	215	0	166	0
05064	Constanzana	123	0	88	0
05065	Crespos	571	9	374	0
05067	Chamartín	89	0	100	0
05069	Donjimeno	103	0	61	0
05070	Donvidas	44	0	30	0
05072	Espinosa de los Caballeros	111	0	67	0
05073	Flores de Ávila	362	0	305	0
05074	Fontiveros	856	10	447	1
05077	Fuente el Saúz	252	0	105	0
05078	Fuentes de Año	153	0	121	0
05086	Gimialcón	97	0	93	0
05087	Gotarrendura	174	0	120	0
05088	Grandes y San Martín	36	0	43	0
05090	Gutierre-Muñoz	94	0	94	0
05092	Hernansancho	202	0	142	0
05094	Herreros de Suso	171	0	172	0
05099	Horcajo de las Torres	619	0	409	0

CÓDIGO	MUNICIPIO	HABITANTES	EDIFICIOS CON INSTALACIÓN COMUNITARIA	VIVIENDAS UNIFAMILIARES	EMPRESAS INSTALADORAS REGISTRADAS
05109	Langa	539	0	261	0
05114	Madrigal de las Altas Torres	1.680	28	856	0
05115	Maello	714	12	1.970	0
05117	Mamblas	228	0	152	0
05118	Mancera de Arriba	100	0	159	0
05128	Mingorría	437	2	365	0
05133	Monsalupe	58	0	108	0
05134	Moraleja de Matababras	50	1	58	0
05136	Muñico	123	1	196	0
05139	Muñogrande	77	0	78	0
05140	Muñomer del Peco	147	0	72	0
05142	Muñosancho	121	0	110	0
05147	Narros del Castillo	181	1	166	0
05149	Narros de Saldueña	138	0	108	0
05152	Nava de Arévalo	870	2	460	0
05174	Orbita	101	0	82	0
05175	Oso (El)	212	2	142	0
05177	Pajares de Adaja	194	0	181	0
05178	Palacios de Goda	449	1	290	0
05179	Papatrigo	269	1	196	0
05180	Parral (El)	115	0	74	0
05183	Pedro-Rodríguez	211	0	155	0
05185	Peñalba de Ávila	127	1	73	0
05190	Pozanco	65	0	77	0
05193	Rasueros	250	0	329	0
05194	Riocabado	184	0	121	0
05196	Rivilla de Barajas	78	0	72	0
05198	Salvadiós	93	0	95	0
05204	Sanchidrián	856	6	585	1
05208	San Esteban de Zapardiel	57	0	54	0
05209	San García de Ingelmos	113	0	138	0
05210	San Juan de la Encinilla	102	0	127	0
05219	San Pascual	49	0	54	0
05220	San Pedro del Arroyo	509	14	213	0
05229	Santo Domingo de las Posadas	101	0	94	0
05230	Santo Tomé de Zabarcos	104	0	91	0
05231	San Vicente de Arévalo	203	0	108	0
05234	Sigeres	62	0	37	0
05235	Sinlabajos	147	0	116	0

CÓDIGO	MUNICIPIO	HABITANTES	EDIFICIOS CON INSTALACIÓN COMUNITARIA	VIVIENDAS UNIFAMILIARES	EMPRESAS INSTALADORAS REGISTRADAS
05237	Solana de Rioalmar	230	0	278	0
05242	Tiñosillos	841	1	272	0
05253	Vega de Santa María	98	0	111	0
05254	Velayos	243	0	224	0
05258	Villanueva de Gómez	151	1	151	0
05259	Villanueva del Arenal	159	0	90	0
05264	Viñegra de Moraña	63	0	73	0
05265	Vita	98	0	81	0
37031	Arabayona de Mógica	443	1	248	0
37077	Campo de Peñaranda (El)	315	0	195	0
37081	Cantalapiedra	1.127	23	650	1
37082	Cantalpino	1.025	3	715	0
37128	Espino de la Orbada	293	0	198	0
37179	Mancera de Abajo	263	0	216	0
37228	Palaciosrubios	443	2	251	0
37232	Paradinas de San Juan	493	2	332	0
37256	Poveda de las Cintas	273	0	180	0
37265	Rágama	257	0	204	0
37276	Salmoral	228	0	263	0
37317	Tarazona de Guareña	370	0	219	0
37351	Villaflores	336	0	254	0
37382	Zorita de la Frontera	229	0	175	0
47001	Adalia	59	0	43	0
47002	Aguasal	30	0	19	0
47004	Alaejos	1.572	31	1.007	0
47005	Alcazarén	722	3	452	0
47006	Aldea de San Miguel	216	0	137	0
47007	Aldeamayor de San Martín	3.904	4	844	2
47008	Almenara de Adaja	28	0	34	0
47010	Arroyo de la Encomienda	12.758	125	1.444	2
47011	Ataquines	718	3	409	0
47014	Barruelo del Valle	61	0	47	0
47017	Bercero	235	0	172	0
47018	Berceruelo	43	0	19	0
47020	Bobadilla del Campo	319	0	206	0
47021	Bocigas	101	0	76	0

CÓDIGO	MUNICIPIO	HABITANTES	EDIFICIOS CON INSTALACIÓN COMUNITARIA	VIVIENDAS UNIFAMILIARES	EMPRESAS INSTALADORAS REGISTRADAS
47023	Boecillo	3.686	23	1.017	0
47025	Brahojos de Medina	149	0	105	0
47027	Cabezón de Pisuerga	3.440	23	819	0
47031	Campillo (El)	235	0	216	0
47032	Camporredondo	174	0	150	0
47035	Carpio	1.101	7	594	0
47037	Castrejón de Trabancos	221	0	189	0
47041	Castrodeza	182	0	177	0
47043	Castromonte	377	0	284	0
47044	Castro nuevo de Esgueva	392	1	251	0
47049	Cervillego de la Cruz	98	0	86	0
47050	Cigales	4.572	67	949	1
47051	Ciguñuela	396	1	170	0
47052	Cistérniga	8.055	129	932	3
47053	Cogeces de Íscar	175	0	124	0
47055	Corcos	238	1	154	0
47061	Esguevillas de Esgueva	309	2	244	0
47065	Fresno el Viejo	1.057	3	611	0
47066	Fuensaldaña	1.443	13	486	0
47067	Fuente el Sol	230	0	115	0
47068	Fuente-Olmedo	45	0	51	0
47069	Gallegos de Hornija	149	0	92	0
47071	Geria	481	0	217	1
47074	Hornillos de Eresma	184	0	220	0
47075	Íscar	6.876	153	1.662	8
47076	Laguna de Duero	22.110	452	2.479	4
47078	Lomoviejo	211	0	122	0
47079	Llano de Olmedo	76	0	58	0
47081	Marzales	55	0	41	0
47082	Matapozuelos	1.053	5	608	0
47083	Matilla de los Caños	97	0	73	0
47085	Medina del Campo	21.632	677	2.956	7
47087	Megeces	465	0	260	0
47090	Mojados	3.348	27	1.358	1
47092	Montealegre de Campos	144	0	115	0
47093	Montemayor de Pililla	1.001	19	585	0
47095	Moraleja de las Panaderas	41	0	18	0
47097	Mota del Marqués	393	2	307	0
47098	Mucientes	742	1	368	0
47099	Mudarra (La)	180	2	132	0

CÓDIGO	MUNICIPIO	HABITANTES	EDIFICIOS CON INSTALACIÓN COMUNITARIA	VIVIENDAS UNIFAMILIARES	EMPRESAS INSTALADORAS REGISTRADAS
47100	Muriel	183	0	164	0
47101	Nava del Rey	2.123	20	1.270	0
47102	Nueva Villa de las Torres	339	0	218	0
47104	Olmedo	3.897	91	1.027	0
47105	Olmos de Esgueva	237	1	138	0
47110	Parrilla (La)	549	0	311	0
47111	Pedraja de Portillo (La)	1.156	1	699	0
47112	Pedrajas de San Esteban	3.639	58	1.179	2
47115	Peñaflor de Hornija	350	0	267	0
47117	Piña de Esgueva	352	2	199	0
47121	Pollos	697	3	476	0
47122	Portillo	2.591	53	986	0
47123	Pozal de Gallinas	535	0	279	0
47124	Pozaldez	573	1	334	0
47126	Puras	58	0	42	0
47130	Quintanilla de Trigueros	109	0	99	0
47132	Ramiro	43	0	28	0
47133	Renedo de Esgueva	3.000	9	527	0
47135	Robladillo	105	0	39	0
47138	Rubí de Bracamonte	280	0	164	0
47139	Rueda	1.421	5	768	1
47141	Salvador de Zapardiel	163	0	110	0
47142	San Cebrián de Mazote	172	0	154	0
47144	San Martín de Valvení	106	0	84	0
47145	San Miguel del Arroyo	759	3	574	0
47146	San Miguel del Pino	289	0	121	0
47147	San Pablo de la Moraleja	141	0	86	0
47149	San Pelayo	53	0	29	0
47151	San Salvador	34	0	31	0
47154	Santibáñez de Valcorba	175	0	225	0
47155	Santovenia de Pisuerga	3.845	33	898	1
47156	San Vicente del Palacio	214	0	127	0
47157	Sardón de Duero	699	1	484	0
47158	Seca (La)	1.093	5	573	0
47159	Serrada	1.184	1	504	0
47160	Siete Iglesias de	554	0	386	0

CÓDIGO	MUNICIPIO	HABITANTES	EDIFICIOS CON INSTALACIÓN COMUNITARIA	VIVIENDAS UNIFAMILIARES	EMPRESAS INSTALADORAS REGISTRADAS
	Trabancos				
47161	Simancas	5.291	31	1.842	0
47164	Tordehumos	463	1	336	0
47165	Tordesillas	9.213	281	2.493	0
47166	Torrecilla de la Abadesa	314	0	192	0
47167	Torrecilla de la Orden	312	1	349	0
47168	Torrecilla de la Torre	40	0	16	0
47171	Torrelobatón	492	1	357	1
47173	Traspinedo	1.032	8	487	0
47174	Trigueros del Valle	339	0	330	0
47175	MONTE YERGA de Duero	8.630	193	2.993	2
47178	Urueña	232	0	151	0
47182	Valdestillas	1.765	4	764	1
47185	Valverde de Campos	121	0	67	0
47186	Valladolid	315.522	8.831	10.996	75
47188	Vega de Valdetronco	138	0	114	0
47189	Velascálvaro	195	0	72	0
47190	Velilla	126	0	74	0
47191	Velliza	124	0	102	0
47192	Ventosa de la Cuesta	141	0	84	0
47193	Viana de Cega	1.962	22	1.000	1
47195	Villabáñez	515	0	481	0
47197	Villabrágima	1.116	10	606	1
47207	Villagarcía de Campos	377	0	213	0
47210	Villalar de los Comuneros	459	1	211	0
47212	Villalba de los Alcores	474	5	228	0
47213	Villalbarba	138	0	101	0
47216	Villán de Tordesillas	140	1	60	0
47217	Villanubla	2.192	11	525	0
47218	Villanueva de Duero	1.205	3	480	0
47221	Villanueva de los Infantes	129	1	96	0
47223	Villardefrades	202	1	157	0
47224	Villarmentero de Esgueva	103	0	73	0
47225	Villasexmir	103	0	64	0
47226	Villavaquerín	208	1	169	0
47227	Villavellid	72	0	76	0
47228	Villaverde de Medina	551	0	247	0

CÓDIGO	MUNICIPIO	HABITANTES	EDIFICIOS CON INSTALACIÓN COMUNITARIA	VIVIENDAS UNIFAMILIARES	EMPRESAS INSTALADORAS REGISTRADAS
47230	Wamba	370	3	192	0
47231	Zaratán	5.245	52	568	1
47232	Zarza (La)	129	0	91	0

CENTROS DE DIFUSIÓN

Centros Oficiales RGE	8
Centros Oficiales SFN67, SFN68, SFN69	11
Centros Oficiales AUT	8
Centros Oficiales RGE2	11
Centros Oficiales MPE1, MPE2, MPE3	11
Centros extensión de cobertura RGE	36
Centros extensión de cobertura SFN67, SFN68, SFN69	32
Demarcaciones TDT-local	2

LISTADO DE CENTROS OFICIALES

Centro	Emisiones			
	RGE	SFN67, SFN68, SFN69	RGE2	MPE1, MPE2, MPE3
ALAEJOS		SFN67, SFN68, SFN69	RGE2	MPE1, MPE2, MPE3
AREVALO	RGE	SFN67, SFN68, SFN69	RGE2	MPE1, MPE2, MPE3
ARRABAL DE PORTILLO		SFN67, SFN68, SFN69	RGE2	MPE1, MPE2, MPE3
CANTALPINO		SFN67, SFN68, SFN69	RGE2	MPE1, MPE2, MPE3
FONTIVEROS		SFN67, SFN68, SFN69	RGE2	MPE1, MPE2, MPE3
FRESNO EL VIEJO		SFN67, SFN68, SFN69	RGE2	MPE1, MPE2, MPE3
MADRIGAL DE LAS ALTAS TORRES		SFN67, SFN68, SFN69	RGE2	MPE1, MPE2, MPE3
MEDINA DEL CAMPO	RGE	SFN67, SFN68, SFN69	RGE2	MPE1, MPE2, MPE3
NAVA DEL REY		SFN67, SFN68, SFN69	RGE2	MPE1, MPE2, MPE3
OLMEDO	RGE			
RUEDA	RGE			
SANTIBAÑEZ DE VALCORBA	RGE			
TUDELA DE DUERO	RGE	SFN67, SFN68, SFN69	RGE2	MPE1, MPE2, MPE3
VALLADOLID	RGE			
VALLADOLID II	RGE	SFN67, SFN68, SFN69	RGE2	MPE1, MPE2, MPE3

COBERTURA

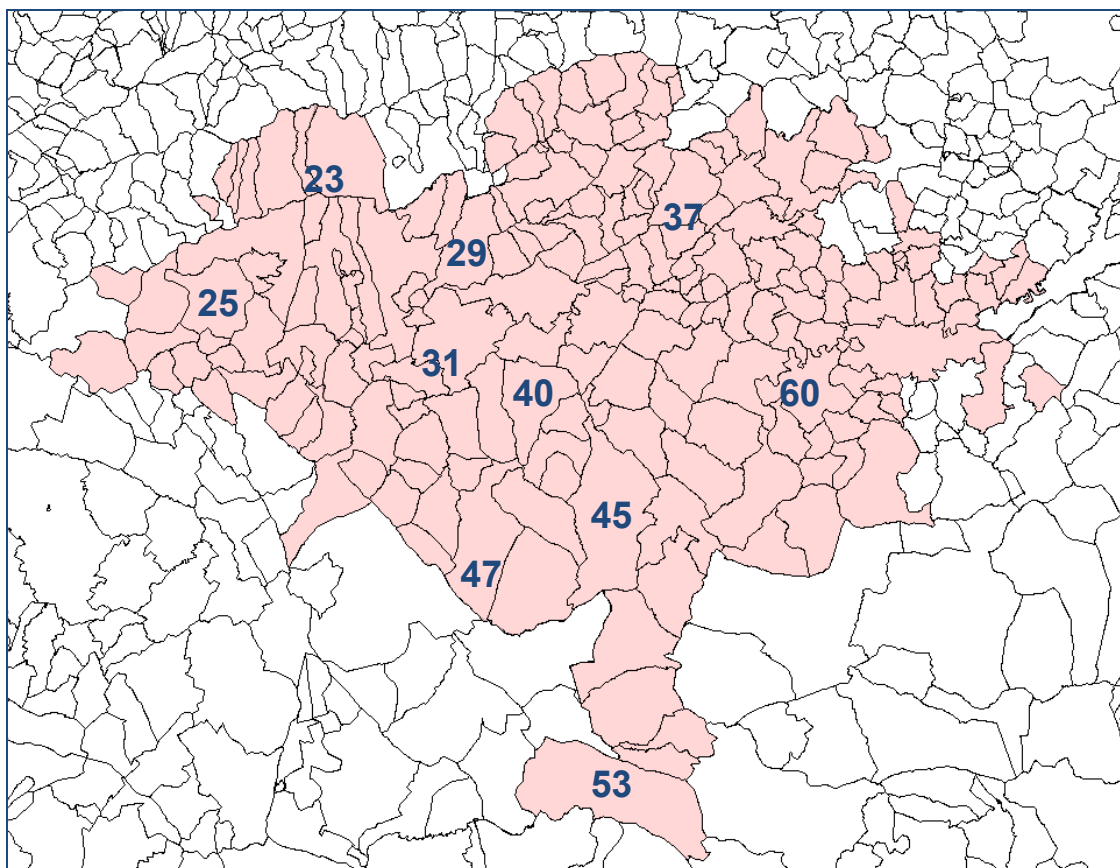
Oficial RGE	96,97%
Oficial SFN67, SFN68, SFN69	96,53%
Oficial AUT*	98%
Oficial RGE2	96,53%
Oficial MPE1, MPE2, MPE3	96,53%
Extensión RGE	2,27%
Extensión SFN67, SFN68, SFN69	2,57%
Número de receptores TDT-SAT	164

*Cobertura de la Comunidad Autónoma

PLAN DE ACTUACIÓN

Año de inicio migración	2014
Período de simulcast [meses]	9

ÁREA GEOGRÁFICA: VALLE DEL TIÉTAR



DATOS GENERALES DEL AG

NºMunicipios	184
Habitantes	464.281
Edificios con instalación comunitaria	10.201
Viviendas Unifamiliares	159.131
Empresas Instaladoras registradas Mityc	98

LISTADO DE MUNICIPIOS AFECTADOS

CÓDIGO	MUNICIPIO	HABITANTES	EDIFICIOS CON INSTALACIÓN COMUNITARIA	VIVIENDAS UNIFAMILIARES	EMPRESAS INSTALADORAS REGISTRADAS
05002	Adrada (La)	2.702	168	2.424	0
05047	Candeleda	5.221	271	2.787	0
05054	Casavieja	1.568	83	1.585	1
05055	Casillas	850	69	793	0
05075	Fresnedilla	116	0	177	0
05082	Gavilanes	629	27	727	0
05095	Higuera de las Dueñas	329	12	441	0
05110	Lanzahíta	946	29	727	0
05127	Mijares	818	62	658	0
05182	Pedro Bernardo	1.013	86	1.682	0
05187	Piedralaves	2.194	120	1.681	0
05227	Santa María del Tiétar	619	67	604	0
05240	Sotillo de la Adrada	4.775	232	2.597	3
10019	Almaraz	1.426	29	530	0
10026	Belvís de Monroy	665	4	558	0
10028	Berrocalejo	127	0	304	0
10030	Bohonal de Ibor	558	2	595	0
10048	Carrascalejo	321	3	344	0
10058	Casatejada	1.433	8	1.039	1
10083	Garvín	97	4	157	0
10085	Gordo (El)	373	1	347	0
10111	Madrigal de la Vera	1.806	55	918	2
10114	Majadas	1.309	0	573	0
10120	Mesas de Ibor	180	0	281	0
10122	Millanes	254	1	200	0
10131	Navalmoral de la Mata	17.309	649	2.532	15
10140	Peraleda de la Mata	1.469	8	897	0
10141	Peraleda de San Román	283	1	481	0
10157	Robledillo de la Vera	300	4	340	0
10173	Saucedilla	857	3	441	0
10176	Serrejón	460	5	265	0
10179	Talaveruela de la Vera	341	8	388	0
10180	Talayuela	9.250	248	3.652	5
10199	Valdehúncar	209	1	192	0
10200	Valdelacasa de Tajo	446	6	734	1
10204	Valverde de la Vera	584	10	487	0
10206	Viandar de la Vera	266	3	372	0
10212	Villanueva de la Vera	2.104	64	1.409	2

CÓDIGO	MUNICIPIO	HABITANTES	EDIFICIOS CON INSTALACIÓN COMUNITARIA	VIVIENDAS UNIFAMILIARES	EMPRESAS INSTALADORAS REGISTRADAS
10213	Villar del Pedroso	671	3	730	0
10901	Rosalejo	1.311	19	646	0
13017	Anchuras	359	3	413	0
13021	Arroba de los Montes	523	2	432	0
13041	Fontanarejo	307	3	264	0
13049	Horcajo de los Montes	1.022	11	622	0
13059	Navalpino	268	1	260	0
13060	Navas de Estena	355	0	329	0
13068	Puebla de Don Rodrigo	1.253	16	732	0
45002	Alameda de la Sagra	3.405	41	999	0
45003	Albarreal de Tajo	725	1	369	0
45004	Alcabón	747	2	522	0
45005	Alcañizo	343	0	299	0
45006	Alcaudete de la Jara	2.092	19	1.257	0
45007	Alcolea de Tajo	873	1	493	0
45008	Aldea en Cabo	213	0	242	0
45009	Aldeanueva de Barbarroja	664	5	681	0
45010	Aldeanueva de San Bartolomé	510	4	475	0
45011	Almendral de la Cañada	371	2	401	0
45012	Almonacid de Toledo	905	10	551	0
45013	Almorox	2.458	34	1.717	2
45014	Añover de Tajo	5.392	53	2.092	0
45016	Argés	5.511	42	1.103	0
45017	Azután	300	0	184	0
45018	Barcience	616	2	65	0
45019	Bargas	9.332	187	2.424	2
45020	Belvís de la Jara	1.823	14	1.301	1
45022	Buenaventura	483	2	494	0
45024	Burujón	1.422	8	611	0
45028	Calera y Chozas	4.595	20	2.018	0
45029	Caleruela	274	2	346	0
45030	Calzada de Oropesa	580	6	749	0
45032	Camarenilla	628	3	286	0
45033	Campillo de la Jara (El)	422	6	470	0
45035	Cardiel de los Montes	375	6	310	1
45036	Carmena	864	2	528	0
45037	Carpio de Tajo (El)	2.184	9	1.434	0

CÓDIGO	MUNICIPIO	HABITANTES	EDIFICIOS CON INSTALACIÓN COMUNITARIA	VIVIENDAS UNIFAMILIARES	EMPRESAS INSTALADORAS REGISTRADAS
45039	Carriches	313	0	242	1
45040	Casar de Escalona (El)	2.225	7	1.104	0
45042	Casasbuenas	224	1	170	0
45043	Castillo de Bayuela	1.009	11	674	1
45045	Cazalegas	1.818	24	829	0
45046	Cebolla	3.834	21	1.441	0
45048	Cerralbos (Los)	488	1	350	0
45049	Cervera de los Montes	440	2	259	0
45051	Cobeja	2.444	41	490	0
45055	Cuerva	1.564	9	814	0
45056	Chozas de Canales	3.858	7	913	0
45058	Domingo Pérez	525	1	309	0
45060	Erustes	259	0	156	0
45061	Escalona	3.523	38	3.872	0
45062	Escalonilla	1.576	16	700	0
45063	Espinoso del Rey	579	4	591	0
45065	Estrella (La)	325	3	584	0
45067	Gálvez	3.442	28	1.456	2
45068	Garciotum	169	0	171	0
45069	Gerindote	2.441	35	698	1
45070	Guadamur	1.847	5	824	0
45072	Herencias (Las)	816	6	658	0
45073	Herreruela de Oropesa	451	5	437	0
45074	Hinojosa de San Vicente	461	11	470	0
45075	Hontanar	171	0	158	0
45076	Hormigos	792	12	1.021	0
45077	Huecas	617	3	342	0
45079	Iglesuela (La)	422	23	482	0
45080	Illán de Vacas	5	0	4	0
45082	Lagartera	1.595	16	933	1
45083	Layos	526	2	172	0
45086	Lucillos	658	1	400	0
45088	Magán	2.982	24	650	1
45089	Malpica de Tajo	2.120	8	1.037	0
45091	Maqueda	541	10	327	0
45093	Marrupe	170	0	181	0
45095	Mata (La)	1.023	7	626	0
45096	Mazarambroz	1.345	9	740	0
45097	Mejorada	1.329	8	603	0
45098	Menasalbas	3.296	74	1.606	3
45099	Méntrida	4.780	27	1.873	0
45100	Mesegar de Tajo	243	1	253	0
45102	Mocejón	4.895	111	1.341	5

CÓDIGO	MUNICIPIO	HABITANTES	EDIFICIOS CON INSTALACIÓN COMUNITARIA	VIVIENDAS UNIFAMILIARES	EMPRESAS INSTALADORAS REGISTRADAS
45103	Mohedas de la Jara	499	3	454	0
45104	Montearagón	579	2	416	0
45105	Montesclaros	447	3	332	0
45108	Nava de Ricomalillo (La)	650	5	550	0
45109	Navahermosa	4.289	62	2.483	1
45110	Navalcán	2.391	46	1.537	0
45111	Navalmoralejo	73	0	89	0
45112	Navalmorales (Los)	2.728	18	1.894	0
45113	Navalucillos (Los)	2.641	25	2.232	0
45114	Navamorcuende	676	20	707	0
45116	Noez	967	4	492	0
45117	Nombela	1.057	20	773	0
45118	Novés	2.807	5	885	1
45120	Nuño Gómez	178	0	256	0
45122	Olías del Rey	6.867	99	1.610	0
45125	Oropesa	2.942	28	1.401	0
45126	Otero	364	0	149	0
45129	Paredes de Escalona	158	0	229	0
45130	Parrillas	424	6	557	0
45131	Pelahustán	384	3	547	0
45132	Pepino	2.429	12	869	1
45133	Polán	4.066	59	1.391	1
45134	Portillo de Toledo	2.244	30	845	0
45136	Puebla de Montalbán (La)	8.472	127	3.009	0
45137	Pueblanueva (La)	2.350	20	1.284	0
45138	Puerto del Arzobispo (El)	1.436	17	655	0
45139	Puerto de San Vicente	232	1	364	0
45140	Pulgar	1.669	5	667	0
45143	Quismondo	1.675	8	900	0
45144	Real de San Vicente (El)	1.089	29	905	0
45145	Recas	3.912	21	1.117	1
45146	Retamoso de la Jara	126	0	190	0
45147	Rielves	757	1	290	0
45148	Robledo del Mazo	371	0	580	0
45150	San Bartolomé de las Abiertas	588	2	511	0
45151	San Martín de Montalbán	802	10	794	0
45152	San Martín de Pusa	850	1	671	0
45153	San Pablo de los Montes	2.184	26	1.380	1
45154	San Román de los	1.782	7	1.065	0

CÓDIGO	MUNICIPIO	HABITANTES	EDIFICIOS CON INSTALACIÓN COMUNITARIA	VIVIENDAS UNIFAMILIARES	EMPRESAS INSTALADORAS REGISTRADAS
	Montes				
45155	Santa Ana de Pusa	473	2	533	0
45157	Santa Cruz del Retamar	2.998	48	2.983	0
45158	Santa Olalla	3.522	28	1.407	0
45159	Sartajada	109	0	99	0
45160	Segurilla	1.263	7	583	0
45162	Sevilleja de la Jara	879	1	889	0
45164	Sotillo de las Palomas	214	0	267	0
45165	Talavera de la Reina	88.986	2.263	7.062	16
45168	Toledo	82.489	3.074	5.372	18
45169	Torralba de Oropesa	272	0	275	0
45170	Torrecilla de la Jara	302	1	384	0
45171	Torre de Esteban Hambrán (La)	1.793	10	968	0
45172	Torrico	850	13	538	0
45173	Torrijos	13.374	405	2.128	3
45174	Totanés	421	3	292	0
45179	Valdeverdeja	722	5	929	0
45180	Valmojado	4.026	39	961	0
45181	Velada	2.827	17	1.053	0
45182	Ventas con Peña Aguilera (Las)	1.364	29	1.339	1
45183	Ventas de Retamosa (Las)	3.104	6	525	1
45184	Ventas de San Julián (Las)	233	0	195	0
45189	Villamiel de Toledo	906	2	466	0
45191	Villamuelas	731	7	344	0
45194	Villarejo de Montalbán	66	0	106	0
45196	Villaseca de la Sagra	1.807	15	628	0
45204	Yuncillos	813	2	429	1
45901	Santo Domingo-Caudilla	1.058	4	567	1

CENTROS DE DIFUSIÓN

Centros Oficiales RGE	23
Centros Oficiales SFN67, SFN68, SFN69	11
Centros Oficiales AUT	23
Centros Oficiales RGE2	11
Centros Oficiales MPE1, MPE2, MPE3	11
Centros extensión de cobertura RGE	28
Centros extensión de cobertura SFN67, SFN68, SFN69	38
Demarcaciones TDT-local	4

LISTADO DE CENTROS OFICIALES

Centro	Emisiones			
	RGE	SFN67, SFN68, SFN69	RGE2	MPE1, MPE2, MPE3
ALDEANUEVA DE BARBARROYA	RGE			
ALMOROX	RGE	SFN67, SFN68, SFN69	RGE2	MPE1, MPE2, MPE3
AÑOVER DEL TAJO		SFN67, SFN68, SFN69	RGE2	MPE1, MPE2, MPE3
ARROBA DE LOS MONTES	RGE			
BELVIS DE MONROY	RGE	SFN67, SFN68, SFN69	RGE2	MPE1, MPE2, MPE3
CARPIO DE TAJO, EL	RGE	SFN67, SFN68, SFN69	RGE2	MPE1, MPE2, MPE3
CASILLAS	RGE			
HINOJOSA DE SAN VICENTE	RGE			
HORCAJO DE LOS MONTES	RGE			
MESEGAR	RGE			
MIJARES	RGE			
NAVA DE RICOMALILLO	RGE			
NAVALMORAL DE LA MATA			RGE2	MPE1, MPE2, MPE3
NAVALMORAL DE LA MATA II	RGE	SFN67, SFN68, SFN69		
NAVALUCILLOS, LOS	RGE	SFN67, SFN68, SFN69	RGE2	MPE1, MPE2, MPE3
NAVATRASIERRA	RGE			
PUEBLA DE DON RODRIGO	RGE			
PUEBLA DE MONTALBAN, LA	RGE	SFN67, SFN68, SFN69	RGE2	MPE1, MPE2, MPE3
REAL DE SAN VICENTE II, EL	RGE	SFN67, SFN68, SFN69	RGE2	MPE1, MPE2, MPE3
SAN PABLO DE LOS MONTES	RGE			
TOLEDO	RGE	SFN67, SFN68, SFN69	RGE2	MPE1, MPE2, MPE3
TOLEDO II	RGE	SFN67, SFN68, SFN69	RGE2	MPE1, MPE2, MPE3
TSM BURUJON	RGE			
VALLE DEL TIETAR	RGE	SFN67, SFN68, SFN69	RGE2	MPE1, MPE2, MPE3

COBERTURA

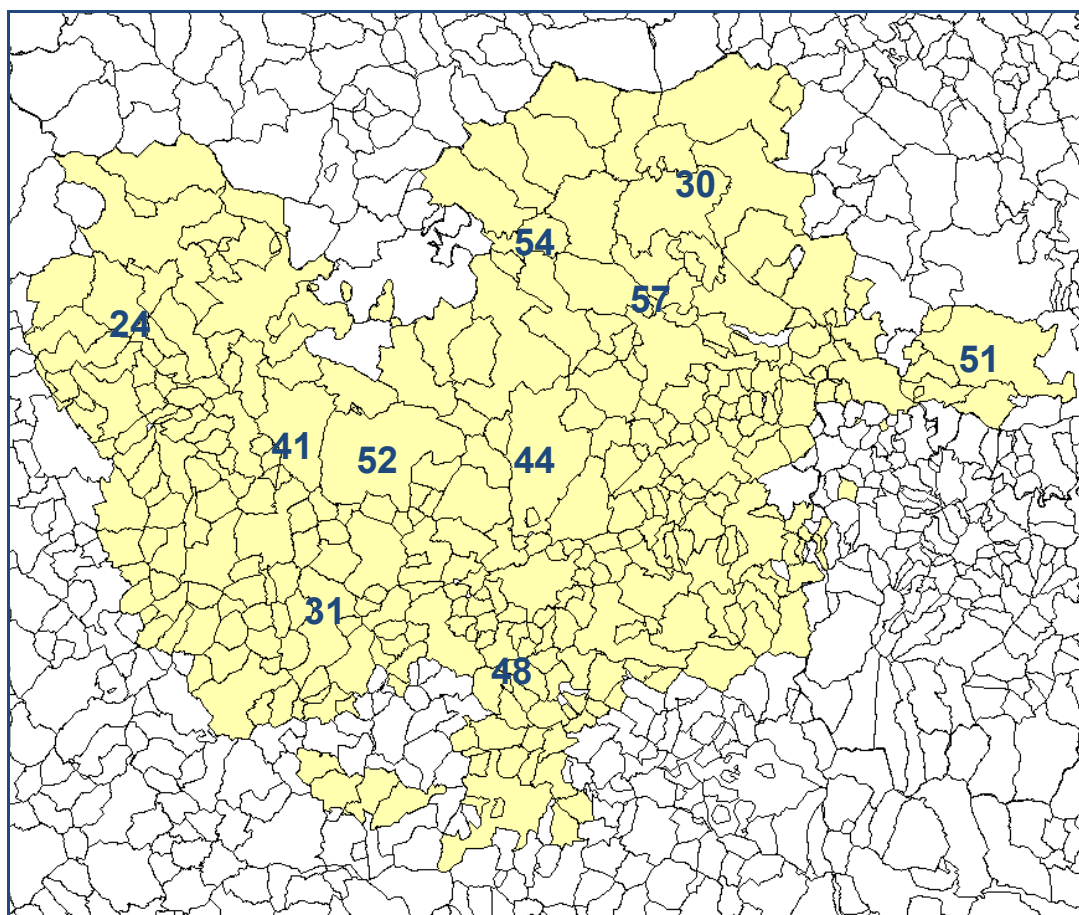
Oficial RGE	98,70%
Oficial SFN67, SFN68, SFN69	96,72%
Oficial AUT*	98%
Oficial RGE2	96,72%
Oficial MPE1, MPE2, MPE3	96,72%
Extensión RGE	0,45%
Extensión SFN67, SFN68, SFN69	1,49%
Número de receptores TDT-SAT	499

*Cobertura de la Comunidad Autónoma

PLAN DE ACTUACIÓN

Año de inicio migración	2012
Periodo de simulcast [meses]	9

ÁREA GEOGRÁFICA: VILLADIEGO



DATOS GENERALES DEL AG

NºMunicipios	307
Habitantes	338.885
Edificios con instalación comunitaria	10.116
Viviendas Unifamiliares	82.692
Empresas Instaladoras registradas Mityc	92

LISTADO DE MUNICIPIOS AFECTADOS

CÓDIGO	MUNICIPIO	HABITANTES	EDIFICIOS CON INSTALACIÓN COMUNITARIA	VIVIENDAS UNIFAMILIARES	EMPRESAS INSTALADORAS REGISTRADAS
01004	Artziniega	1.818	77	284	0
01006	Armiñón	225	2	102	0
01014	Berantevilla	499	7	222	0
01044	Peñacerrada-Urizaharra	296	3	215	0
01049	Añana	175	4	181	0
01055	Valdegovía/Gaubea	1.106	12	855	0
01062	Zambrana	383	4	292	0
01902	Lantarón	957	17	553	0
09001	Abajas	26	2	74	0
09006	Aguas Cándidas	60	1	129	0
09007	Aguilar de Bureba	65	8	91	0
09009	Albillos	217	0	86	0
09010	Alcocero de Mola	40	0	58	0
09014	Altos (Los)	197	5	351	0
09016	Ameyugo	99	0	92	0
09023	Arcos	1.215	2	235	0
09024	Arenillas de Riopisuegra	182	0	151	0
09026	Arlanzón	424	2	445	0
09027	Arraya de Oca	50	0	64	0
09029	Atapuerca	208	0	122	0
09030	Ausines (Los)	145	0	172	0
09034	Balbases (Los)	349	1	251	0
09036	Bañuelos de Bureba	32	0	41	0
09043	Barrios de Bureba (Los)	226	0	219	0
09044	Barrios de Colina	64	0	32	0
09045	Basconcillos del Tozo	332	1	410	0
09046	Bascuñana	42	0	58	0
09048	Belorado	2.140	121	777	1
09052	Berzosa de Bureba	40	0	45	0
09054	Bozoó	110	1	86	0
09056	Briviesca	7.843	434	709	2
09057	Bugedo	185	0	111	0
09058	Buniel	443	1	132	0
09059	Burgos	178.574	4.910	5.610	49
09060	Busto de Bureba	195	2	181	0
09063	Cavia	286	0	155	0
09068	Cantabrana	29	1	67	0
09071	Carcedo de Bureba	42	0	54	0
09072	Carcedo de Burgos	337	0	126	0
09073	Cardeñadijo	1.123	23	306	0

CÓDIGO	MUNICIPIO	HABITANTES	EDIFICIOS CON INSTALACIÓN COMUNITARIA	VIVIENDAS UNIFAMILIARES	EMPRESAS INSTALADORAS REGISTRADAS
09074	Cardeñajimeno	941	1	355	0
09075	Cardeñuela Riopico	133	0	56	0
09076	Carrias	28	1	27	0
09077	Cascajares de Bureba	37	0	81	0
09079	Castellanos de Castro	52	0	37	0
09083	Castil de Peones	28	0	89	0
09086	Castrillo del Val	732	1	345	0
09088	Castrillo de Riopisuerga	66	0	119	0
09090	Castrillo Matajudíos	66	0	44	0
09091	Castrojeriz	882	6	694	0
09093	Cayuela	184	0	112	0
09094	Cebrecos	53	0	56	0
09095	Celada del Camino	95	0	58	0
09100	Cerratón de Juarros	57	0	37	0
09102	Cillaperlata	40	0	90	0
09108	Cogollos	494	1	188	0
09109	Condado de Treviño	1.460	42	1.300	0
09114	Cubillo del Campo	100	0	120	0
09115	Cubo de Bureba	101	0	119	0
09119	Cuevas de San Clemente	50	0	67	0
09120	Encío	47	0	54	0
09123	Espinosa del Camino	36	1	20	0
09124	Espinosa de los Monteros	2.094	168	828	2
09125	Estépar	736	0	424	0
09128	Frandovínez	106	1	90	0
09129	Fresneda de la Sierra Tirón	126	3	107	0
09130	Fresneña	103	0	103	0
09132	Fresno de Río Tirón	199	1	291	0
09133	Fresno de Rodilla	48	0	29	0
09134	Frías	275	18	467	0
09135	Fuentebureba	49	0	72	0
09143	Galbarros	27	1	24	0
09148	Grijalba	127	0	111	0
09149	Grisaleña	43	0	65	0
09159	Hontanas	60	0	43	0
09162	Hontoria de la Cantera	122	0	135	0
09166	Hormazas (Las)	116	0	127	0
09167	Hornillos del Camino	61	0	48	0
09172	Huércemes	127	0	110	0

CÓDIGO	MUNICIPIO	HABITANTES	EDIFICIOS CON INSTALACIÓN COMUNITARIA	VIVIENDAS UNIFAMILIARES	EMPRESAS INSTALADORAS REGISTRADAS
09175	Humada	144	0	324	0
09176	Hurones	76	0	39	0
09177	Ibeas de Juarros	1.398	5	719	0
09180	Iglesias	150	0	120	0
09181	Isar	385	1	302	0
09182	Itero del Castillo	99	0	85	0
09189	Junta de Traslaloma	158	0	228	0
09192	Jurisdicción de San Zadornil	81	4	121	0
09194	Lerma	2.798	112	725	0
09195	Llano de Bureba	71	0	22	0
09196	Madrigal del Monte	178	2	107	0
09197	Madrigalejo del Monte	183	1	112	0
09202	Manciles	30	0	60	0
09209	Medina de Pomar	6.311	451	2.076	5
09211	Melgar de Fernamental	1.872	37	951	2
09213	Merindad de Cuesta-Urria	435	11	807	0
09214	Merindad de Montija	854	40	906	0
09215	Merindad de Sotoscueva	477	15	810	0
09216	Merindad de Valdeporres	461	34	694	0
09217	Merindad de Valdivielso	433	5	678	0
09219	Miranda de Ebro	39.038	1.565	1.846	9
09220	Miraveche	93	0	117	0
09221	Modúbar de la Emparedada	535	1	226	0
09224	Monasterio de Rodilla	200	0	134	0
09227	Montorio	191	0	190	0
09230	Navas de Bureba	44	0	48	0
09231	Nebreda	81	0	96	0
09238	Oña	1.224	41	491	0
09241	Orbaneja Riopico	244	0	80	0
09242	Padilla de Abajo	93	0	111	0
09243	Padilla de Arriba	84	0	107	0
09244	Padrones de Bureba	46	0	67	0
09247	Palacios de Riopisuerga	35	0	43	0
09248	Palazuelos de la Sierra	70	0	106	0
09249	Palazuelos de Muñó	60	0	58	0

CÓDIGO	MUNICIPIO	HABITANTES	EDIFICIOS CON INSTALACIÓN COMUNITARIA	VIVIENDAS UNIFAMILIARES	EMPRESAS INSTALADORAS REGISTRADAS
09250	Pampliega	373	5	253	0
09251	Pancorbo	534	17	380	0
09255	Partido de la Sierra en Tobalina	87	1	89	0
09257	Pedrosa del Páramo	99	0	90	0
09258	Pedrosa del Príncipe	172	35	169	0
09259	Pedrosa de Río Úrbel	253	0	164	0
09265	Piernigas	51	0	63	0
09266	Pineda de la Sierra	107	0	117	0
09272	Poza de la Sal	341	24	438	0
09273	Prádanos de Bureba	57	1	68	0
09274	Pradoluengo	1.443	78	667	1
09276	Puebla de Arganzón (La)	514	12	285	0
09280	Quintanabureba	36	1	61	0
09283	Quintanaélez	71	0	118	0
09287	Quintanaortuño	256	0	141	0
09288	Quintanapalla	112	0	82	0
09292	Quintanavides	106	2	119	0
09294	Quintanilla de la Mata	143	0	106	0
09297	Quintanillas (Las)	399	0	182	0
09298	Quintanilla San García	115	0	99	0
09301	Quintanilla Vivar	771	1	300	1
09303	Rábanos	87	1	92	0
09304	Rabé de las Calzadas	221	0	101	0
09306	Rebolledo de la Torre	142	0	179	0
09307	Redecilla del Camino	127	0	105	0
09308	Redecilla del Campo	76	1	109	0
09310	Reinoso	15	1	25	0
09314	Revilla del Campo	119	1	168	0
09315	Revillarruz	462	0	197	0
09316	Revilla Vallejera	83	20	136	0
09317	Rezmondo	17	0	40	0
09323	Rojas	81	10	121	0
09325	Royuela de Río Franco	237	1	397	0
09326	Rubena	192	0	87	0
09327	Rublacedo de Abajo	35	0	28	0
09328	Rucandio	81	1	80	0

CÓDIGO	MUNICIPIO	HABITANTES	EDIFICIOS CON INSTALACIÓN COMUNITARIA	VIVIENDAS UNIFAMILIARES	EMPRESAS INSTALADORAS REGISTRADAS
09329	Salas de Bureba	144	2	112	0
09332	Saldaña de Burgos	183	0	105	0
09334	Salinillas de Bureba	54	0	50	0
09335	San Adrián de Juarros	61	0	80	0
09338	San Mamés de Burgos	297	8	114	0
09343	Santa Cecilia	101	1	86	0
09346	Santa Cruz del Valle Urbión	104	0	120	0
09347	Santa Gadea del Cid	160	1	173	0
09348	Santa Inés	149	1	196	0
09351	Santa María del Invierno	63	0	69	0
09353	Santa María Rivarredonda	99	0	152	0
09354	Santa Olalla de Bureba	37	0	54	0
09360	San Vicente del Valle	38	0	47	0
09361	Sargentos de la Lora	149	0	287	0
09362	Sarracín	287	2	170	0
09363	Sasamón	1.196	3	1.178	1
09368	Sordillos	32	0	38	0
09372	Sotragero	261	1	116	0
09373	Sotresgudo	530	0	925	0
09374	Susinos del Páramo	123	1	105	0
09375	Tamarón	48	0	58	0
09377	Tardajos	844	7	275	0
09382	Tobar	32	0	79	0
09386	Torrecilla del Monte	77	0	113	0
09388	Torrelara	28	1	46	0
09392	Tosantos	49	7	34	0
09394	Trespaderne	1.099	93	636	1
09395	Tubilla del Agua	173	0	175	0
09398	Úrbel del Castillo	100	0	98	0
09406	Valdorros	295	1	110	0
09407	Valmala	33	0	100	0
09408	Vallarta de Bureba	51	0	33	0
09409	Valle de Manzanedo	137	1	435	0
09410	Valle de Mena	3.921	111	1.990	3
09411	Valle de Oca	190	13	86	0
09412	Valle de Tobalina	1.026	36	1.857	0
09413	Valle de Valdebezana	592	19	1.097	0
09416	Valle de Zamanzas	67	0	163	0

CÓDIGO	MUNICIPIO	HABITANTES	EDIFICIOS CON INSTALACIÓN COMUNITARIA	VIVIENDAS UNIFAMILIARES	EMPRESAS INSTALADORAS REGISTRADAS
09417	Vallejera	47	4	38	0
09419	Valluércanes	89	0	77	0
09422	Vid de Bureba (La)	28	0	43	0
09423	Vileña	34	0	50	0
09424	Viloria de Rioja	46	0	41	0
09427	Villadiego	1.763	33	1.762	1
09429	Villaescusa la Sombría	63	0	47	0
09431	Villafranca Montes de Oca	136	2	121	0
09433	Villagalijo	74	0	46	0
09434	Villagonzalo Pedernales	1.584	7	429	0
09439	Villalbilla de Burgos	1.003	11	412	0
09441	Villaldemiro	75	0	61	0
09442	Villalmanzo	482	3	339	0
09443	Villamayor de los Montes	216	2	202	0
09444	Villamayor de Treviño	101	0	97	0
09445	Villambistia	52	1	69	0
09446	Villamedianilla	16	0	30	0
09447	Villamiel de la Sierra	34	0	44	0
09448	Villangómez	258	0	213	0
09449	Villanueva de Argaño	113	2	79	0
09454	Villanueva de Teba	48	0	58	0
09455	Villaquirán de la Puebla	48	0	43	0
09456	Villaquirán de los Infantes	162	0	109	0
09458	Villariezo	529	2	201	0
09460	Villasandino	221	1	209	0
09463	Villasur de Herreros	290	3	302	0
09471	Villayerno Morquillas	226	0	87	0
09473	Villegas	94	0	151	0
09480	Zael	116	0	121	0
09482	Zarzosa de Río Pisuerga	36	0	67	0
09485	Zuñeda	59	0	49	0
09901	Quintanilla del Agua y Tordueles	527	4	526	0
09902	Valle de Santibáñez	555	0	382	0
09903	Villarcayo de Merindad de Castilla la Vieja	4.855	356	1.523	0
09904	Valle de las Navas	628	1	372	0
09905	Valle de Sedano	483	4	327	0

CÓDIGO	MUNICIPIO	HABITANTES	EDIFICIOS CON INSTALACIÓN COMUNITARIA	VIVIENDAS UNIFAMILIARES	EMPRESAS INSTALADORAS REGISTRADAS
09906	Merindad de Río Ubierna	1.393	7	1.058	0
09907	Alfoz de Quintanadueñas	1.889	3	641	1
09908	Valle de Losa	600	19	1.058	0
26073	Herramélluri	89	5	131	0
34003	Abia de las Torres	178	0	139	0
34004	Aguilar de Campoo	7.221	405	1.776	4
34005	Alar del Rey	1.046	41	724	1
34015	Arconada	47	0	79	0
34017	Astudillo	1.117	29	682	0
34020	Ayuela	64	0	65	0
34025	Bárcena de Campos	56	0	71	0
34027	Barruelo de Santullán	1.479	43	1.677	1
34028	Báscones de Ojeda	173	1	115	0
34032	Berzosilla	50	1	115	0
34034	Boadilla del Camino	127	2	103	0
34036	Brañosera	262	12	338	0
34037	Buenavista de Valdavia	382	4	396	0
34041	Calahorra de Boedo	108	0	110	0
34049	Castrejón de la Peña	483	5	416	1
34052	Castrillo de Villavega	204	0	208	0
34056	Cervera de Pisuerga	2.579	148	1.238	3
34060	Cobos de Cerrato	169	0	201	0
34061	Collazos de Boedo	131	1	73	0
34062	Congosto de Valdavia	190	0	249	0
34067	Dehesa de Montejo	157	0	108	0
34068	Dehesa de Romanos	40	0	49	0
34071	Espinosa de Villagonzalo	224	1	186	0
34074	Frómista	816	27	366	0
34083	Herrera de Pisuerga	2.348	68	1.110	0
34089	Itero de la Vega	180	0	146	0
34092	Lantadilla	363	5	257	0
34093	Vid de Ojeda (La)	121	0	70	0
34101	Marcilla de Campos	47	0	84	0
34104	Melgar de Yuso	304	1	204	0
34107	Micieces de Ojeda	91	0	62	0
34110	Mudá	98	0	113	0
34113	Olea de Boedo	41	0	30	0
34114	Olmos de Ojeda	252	0	273	0

CÓDIGO	MUNICIPIO	HABITANTES	EDIFICIOS CON INSTALACIÓN COMUNITARIA	VIVIENDAS UNIFAMILIARES	EMPRESAS INSTALADORAS REGISTRADAS
34116	Osornillo	77	0	73	0
34122	Páramo de Boedo	98	1	88	0
34124	Payo de Ojeda	75	0	65	0
34132	Población de Campos	144	0	168	0
34134	Polentinos	69	0	38	0
34135	Pomar de Valdivia	513	7	522	0
34139	Prádanos de Ojeda	214	0	202	0
34140	Puebla de Valdivia (La)	114	0	152	0
34149	Requena de Campos	28	0	51	0
34151	Respenda de la Peña	202	0	259	0
34152	Revenga de Campos	154	0	178	0
34154	Revilla de Collazos	80	0	72	0
34158	Salinas de Pisuerga	376	7	265	0
34160	San Cebrián de Mudá	164	1	211	0
34161	San Cristóbal de Boedo	27	0	45	0
34163	San Mamés de Campos	66	0	75	0
34168	Santa Cruz de Boedo	66	0	62	0
34170	Santibáñez de Ecla	81	0	45	0
34171	Santibáñez de la Peña	1.244	34	866	0
34174	Santoyo	247	0	138	0
34176	Sotobañado y Priorato	164	0	169	0
34178	Tabanera de Cerrato	118	0	100	0
34179	Tabanera de Valdivia	40	1	74	0
34180	Támara de Campos	90	0	93	0
34186	Valbuena de Pisuerga	60	0	55	0
34190	Valderrábano	56	1	87	0
34192	Valde-Ucieza	110	0	80	0
34202	Villabasta de Valdivia	35	0	28	0
34208	Villaeles de Valdivia	70	0	87	0
34210	Villahán	114	0	130	0
34211	Villaherreros	232	0	154	0
34213	Villalaco	71	0	86	0
34215	Villalcázar de Sirga	178	0	151	0
34222	Villameriel	133	0	120	0

CÓDIGO	MUNICIPIO	HABITANTES	EDIFICIOS CON INSTALACIÓN COMUNITARIA	VIVIENDAS UNIFAMILIARES	EMPRESAS INSTALADORAS REGISTRADAS
34228	Villanuño de Valdavia	99	1	107	0
34229	Villaprovedo	75	0	67	0
34230	Villarmentero de Campos	11	0	30	0
34233	Villasarracino	168	0	176	0
34234	Villasila de Valdavia	70	0	103	0
34241	Villodre	22	0	32	0
34242	Villodrigo	146	1	60	0
34246	Villovieco	89	1	87	0
34901	Osorno la Mayor	1.454	40	698	2
34903	Loma de Ucieza	282	2	263	1
34904	Pernía (La)	392	2	322	0

CENTROS DE DIFUSIÓN

Centros Oficiales RGE	54
Centros Oficiales SFN67, SFN68, SFN69	18
Centros Oficiales AUT	54
Centros Oficiales RGE2	18
Centros Oficiales MPE1, MPE2, MPE3	18
Centros extensión de cobertura RGE	71
Centros extensión de cobertura SFN67, SFN68, SFN69	124
Demarcaciones TDT-local	5

LISTADO DE CENTROS OFICIALES

Centro	Emisiones			
	RGE	SFN67, SFN68, SFN69	RGE2	MPE1, MPE2, MPE3
AGUILAR DE CAMPOO II	RGE	SFN67, SFN68, SFN69	RGE2	MPE1, MPE2, MPE3
ALBILLOS	RGE			
ARCOS	RGE			
ASTUDILLO	RGE			
BALBASES, LOS	RGE			
BARRUELO DE SANTULLAN	RGE	SFN67, SFN68, SFN69	RGE2	MPE1, MPE2, MPE3
BRIVIESCA		SFN67, SFN68, SFN69	RGE2	MPE1, MPE2, MPE3
BURGOS	RGE	SFN67, SFN68, SFN69	RGE2	MPE1, MPE2, MPE3
BURGOS II	RGE			
CASTREJON DE LA PEÑA	RGE			

Centro	Emisiones			
CASTROJERIZ	RGE			
CERVERA DEL PISUERGA II	RGE	SFN67, SFN68, SFN69	RGE2	MPE1, MPE2, MPE3
CILLAPERLATA	RGE	SFN67, SFN68, SFN69	RGE2	MPE1, MPE2, MPE3
CUEVAS DE SAN CLEMENTE	RGE			
ESPINOSA DE LOS MONTEROS	RGE	SFN67, SFN68, SFN69	RGE2	MPE1, MPE2, MPE3
ESPINOSA DE VILLAGONZALO	RGE			
FRIAS	RGE			
HERRERA DE PISUERGA	RGE			
HERRERA DE PISUERGA II		SFN67, SFN68, SFN69	RGE2	MPE1, MPE2, MPE3
HOZABEJAS	RGE			
LERMA	RGE	SFN67, SFN68, SFN69	RGE2	MPE1, MPE2, MPE3
MACHORRAS, LAS	RGE			
MANZANEDO	RGE			
MELGAR DE FERNAMENTAL		SFN67, SFN68, SFN69	RGE2	MPE1, MPE2, MPE3
MERINDAD DE VALDEPORRES	RGE			
MERINDAD DE VALDIVIELSO	RGE			
MONTORIO	RGE			
OLMILLOS DE SASAMON	RGE			
OÑA	RGE	SFN67, SFN68, SFN69	RGE2	MPE1, MPE2, MPE3
OSORNO		SFN67, SFN68, SFN69	RGE2	MPE1, MPE2, MPE3
PADRONES DE BUREBA	RGE			
PAMPLIEGA	RGE			
PANCORBO	RGE	SFN67, SFN68, SFN69	RGE2	MPE1, MPE2, MPE3
PANCORBO II	RGE			
PINEDA DE LA SIERRA	RGE			
POMAR DE VALDIVIA	RGE			
PRADOLUENGO	RGE	SFN67, SFN68, SFN69	RGE2	MPE1, MPE2, MPE3
PUEBLA DE VALDAVIA, LA	RGE			
QUINCOCES DE YUSO	RGE			
REVILLA DEL CAMPO	RGE			
RIO QUINTANILLA	RGE			
RIOCEREZO	RGE			
ROYUELA DE RIO FRANCO	RGE			
SAN JUAN	RGE			
SANTA CRUZ DEL VALLE URBION	RGE			
SANTIBAÑEZ DE LA PEÑA	RGE	SFN67, SFN68, SFN69	RGE2	MPE1, MPE2, MPE3
SARRACIN	RGE			
SEDANO	RGE			
SIERRA DE LA DEMANDA	RGE			
TREVIÑO	RGE			
VALLE DE LAS NAVAS	RGE	SFN67, SFN68, SFN69	RGE2	MPE1, MPE2, MPE3
VALLE DE LOSA	RGE			
VALLE DE MENA	RGE	SFN67, SFN68, SFN69	RGE2	MPE1, MPE2, MPE3
VALLE DE OCA	RGE			
VILLADIEGO	RGE			
VILLAVIEJA DE MUÑO	RGE			
VITORIA	RGE	SFN67, SFN68, SFN69	RGE2	MPE1, MPE2, MPE3

Centro	Emisiones		
ZAEL	RGE		

COBERTURA

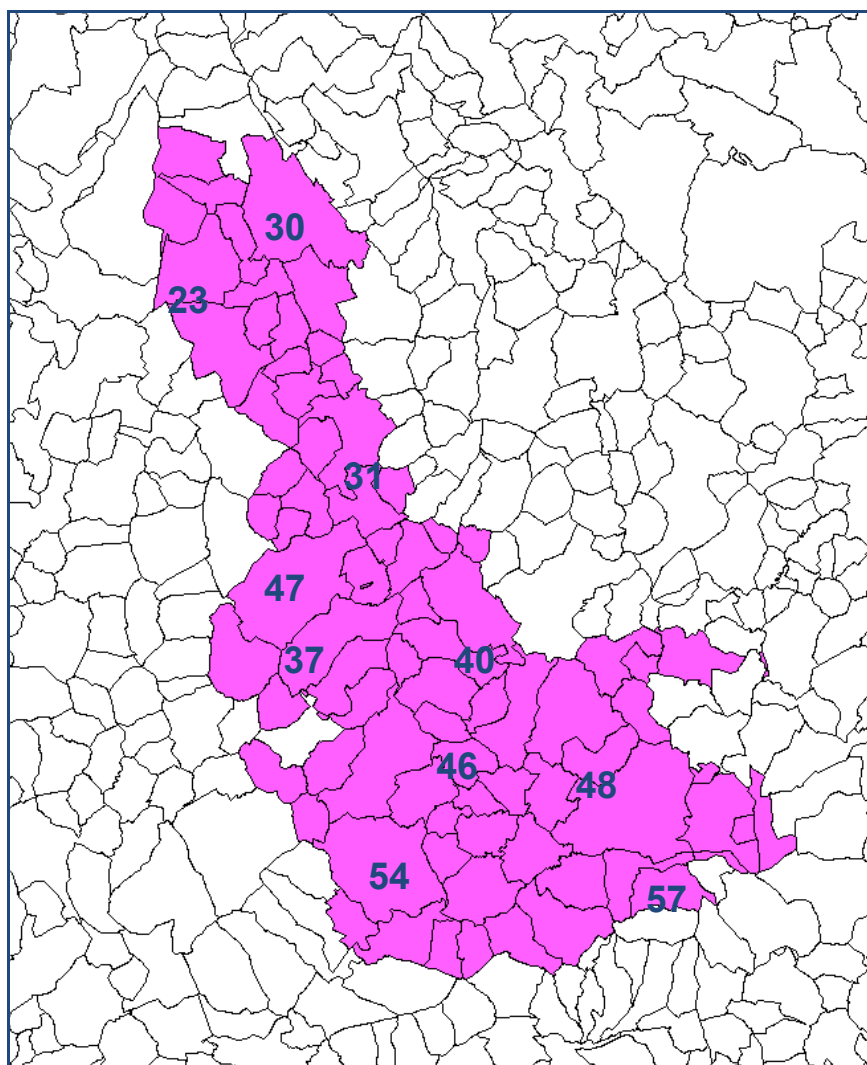
Oficial RGE	96,41%
Oficial SFN67, SFN68, SFN69	87,56%
Oficial AUT*	98%
Oficial RGE2	87,56%
Oficial MPE1, MPE2, MPE3	87,56%
Extensión RGE	1,65%
Extensión SFN67, SFN68, SFN69	9,96%
Número de receptores TDT-SAT	1698

*Cobertura de la Comunidad Autónoma

PLAN DE ACTUACIÓN

Año de inicio migración	2013
Periodo de simulcast [meses]	9

ÁREA GEOGRÁFICA: VILLAMURIEL DEL CERRATO



DATOS GENERALES DEL AG

NºMunicipios	74
Habitantes	127.918
Edificios con instalación comunitaria	3.647
Viviendas Unifamiliares	25.059
Empresas Instaladoras registradas Mityc	41

LISTADO DE MUNICIPIOS AFECTADOS

CÓDIGO	MUNICIPIO	HABITANTES	EDIFICIOS CON INSTALACIÓN COMUNITARIA	VIVIENDAS UNIFAMILIARES	EMPRESAS INSTALADORAS REGISTRADAS
34006	Alba de Cerrato	101	0	82	0
34009	Amayuelas de Arriba	37	0	45	0
34011	Amusco	448	4	325	0
34012	Antigüedad	409	2	390	0
34018	Autilla del Pino	237	1	189	0
34022	Baltanás	1.342	21	997	2
34023	Venta de Baños	6.433	253	1.433	2
34029	Becerril de Campos	959	3	596	1
34038	Bustillo de la Vega	332	1	224	0
34039	Bustillo del Páramo de Carrión	70	0	60	0
34042	Calzada de los Molinos	355	0	178	0
34046	Cardeñosa de Volpejera	45	0	31	0
34047	Carrión de los Condes	2.279	186	1.381	2
34051	Castrillo de Onielo	119	0	146	0
34057	Cevico de la Torre	518	6	322	0
34058	Cevico Navero	238	0	248	0
34063	Cordovilla la Real	120	0	93	0
34066	Cubillas de Cerrato	73	0	108	0
34069	Dueñas	2.922	75	967	1
34076	Fuentes de Nava	732	1	448	0
34077	Fuentes de Valdepero	295	0	207	0
34079	Grijota	1.703	8	967	0
34084	Herrera de Valdecañas	154	0	148	0
34086	Hontoria de Cerrato	109	1	78	0
34087	Hornillos de Cerrato	111	0	103	0
34088	Husillos	235	2	204	0
34096	Lomas	51	0	52	0
34098	Magaz de Pisuegra	1.024	23	207	0
34099	Manquillos	63	0	48	0
34102	Mazariegos	253	0	134	0
34108	Monzón de Campos	672	19	346	0
34112	Nogal de las Huertas	47	0	43	0
34120	Palencia	82.169	2.724	3.880	26
34121	Palenzuela	242	1	243	0
34123	Paredes de Nava	2.096	35	1.027	1
34125	Pedraza de Campos	103	0	102	0
34126	Pedrosa de la Vega	342	1	154	0

CÓDIGO	MUNICIPIO	HABITANTES	EDIFICIOS CON INSTALACIÓN COMUNITARIA	VIVIENDAS UNIFAMILIARES	EMPRESAS INSTALADORAS REGISTRADAS
34127	Perales	153	0	127	0
34130	Piña de Campos	255	3	197	0
34133	Población de Cerrato	121	0	98	0
34136	Poza de la Vega	234	0	141	0
34141	Quintana del Puente	248	1	147	0
34143	Quintanilla de Onsoña	206	0	161	0
34146	Reinoso de Cerrato	60	0	66	0
34147	Renedo de la Vega	232	0	182	1
34155	Ribas de Campos	167	2	116	0
34156	Riberos de la Cueva	69	0	54	0
34157	Saldaña	3.039	129	961	3
34159	San Cebrián de Campos	468	6	260	0
34167	Santa Cecilia del Alcor	142	0	70	0
34169	Santervás de la Vega	517	0	291	0
34175	Serna (La)	120	0	62	0
34177	Soto de Cerrato	190	0	112	0
34181	Tariego de Cerrato	538	5	275	0
34182	Torquemada	1.098	13	617	0
34189	Valdeolmillos	67	0	69	0
34196	Valle de Cerrato	102	0	108	0
34201	Vertavillo	204	0	157	0
34205	Villaconancio	72	0	105	0
34217	Villalobón	1.324	13	299	0
34218	Villaluenga de la Vega	617	1	389	0
34221	Villamediana	190	1	179	0
34223	Villamoronta	286	1	171	0
34224	Villamuera de la Cueva	57	0	44	0
34225	Villamuriel de Cerrato	6.233	88	958	1
34227	Villanueva del Rebollar	100	0	43	0
34231	Villarrabé	248	0	128	0
34236	Villaturde	194	0	151	0
34237	Villaumbrales	772	1	343	0
34238	Villaviudas	389	0	275	1
34243	Villoldo	401	0	329	0
34245	Villota del Páramo	362	0	388	0
47057	Cubillas de Santa Marta	306	0	379	0
47184	Valoria la Buena	699	10	401	0

CENTROS DE DIFUSIÓN

Centros Oficiales RGE	8
Centros Oficiales SFN67, SFN68, SFN69	8
Centros Oficiales AUT	8
Centros Oficiales RGE2	8
Centros Oficiales MPE1, MPE2, MPE3	8
Centros extensión de cobertura RGE	14
Centros extensión de cobertura SFN67, SFN68, SFN69	14
Demarcaciones TDT-local	1

LISTADO DE CENTROS OFICIALES

Centro	Emisiones			
	RGE	SFN67, SFN68, SFN69	RGE2	MPE1, MPE2, MPE3
CARRION DE LOS CONDES		SFN67, SFN68, SFN69	RGE2	MPE1, MPE2, MPE3
CEVICO DE LA TORRE	RGE			
DUEÑAS	RGE	SFN67, SFN68, SFN69	RGE2	MPE1, MPE2, MPE3
FUENTES DE NAVA		SFN67, SFN68, SFN69	RGE2	MPE1, MPE2, MPE3
HUSILLOS	RGE	SFN67, SFN68, SFN69	RGE2	MPE1, MPE2, MPE3
PAREDES DE NAVA	RGE	SFN67, SFN68, SFN69	RGE2	MPE1, MPE2, MPE3
SALDAÑA II	RGE	SFN67, SFN68, SFN69	RGE2	MPE1, MPE2, MPE3
VILLAJIMENA II	RGE			
VILLAMURIEL DE CERRATO	RGE	SFN67, SFN68, SFN69	RGE2	MPE1, MPE2, MPE3
VILLAVIUDAS	RGE	SFN67, SFN68, SFN69	RGE2	MPE1, MPE2, MPE3

COBERTURA

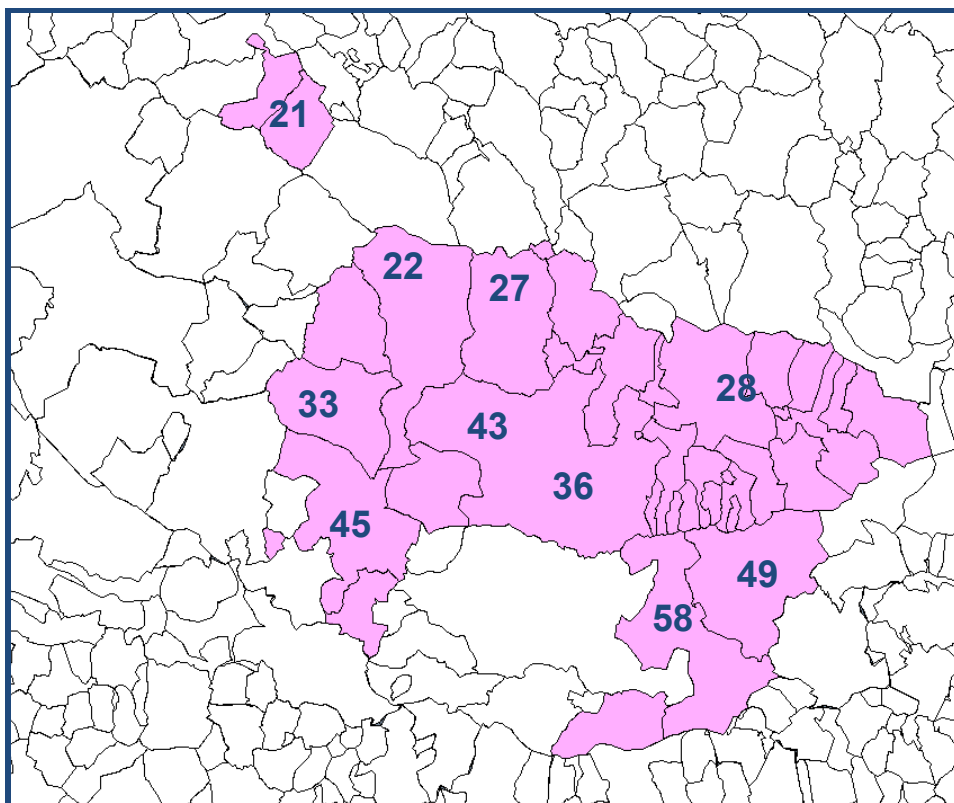
Oficial RGE	97,68%
Oficial SFN67, SFN68, SFN69	97,17%
Oficial AUT*	98%
Oficial RGE2	97,17%
Oficial MPE1, MPE2, MPE3	97,17%
Extensión RGE	1,17%
Extensión SFN67, SFN68, SFN69	1,56%
Número de receptores TDT-SAT	64

*Cobertura de la Comunidad Autónoma

PLAN DE ACTUACIÓN

Año de inicio migración	2014
Periodo de simulcast [meses]	9

ÁREA GEOGRÁFICA: VITORIA



DATOS GENERALES DEL AG

NºMunicipios	24
Habitantes	284.904
Edificios con instalación comunitaria	7.890
Viviendas Unifamiliares	11.717
Empresas Instaladoras registradas Mityc	53

LISTADO DE MUNICIPIOS AFECTADOS

CÓDIGO	MUNICIPIO	HABITANTES	EDIFICIOS CON INSTALACIÓN COMUNITARIA	VIVIENDAS UNIFAMILIARES	EMPRESAS INSTALADORAS REGISTRADAS
01001	Alegría-Dulantzi	2.714	59	306	1
01008	Arrazua-Ubarrundia	913	7	320	0
01009	Asparrena	1.680	65	424	0
01013	Barrundia	910	1	385	0
01016	Bernedo	575	10	454	0
01018	Zigoitia	1.694	5	671	0
01020	Kuartango	355	1	249	0
01021	Elburgo/Burgelu	589	0	197	0
01027	Iruraiz-Gauna	511	0	189	0
01030	Lagrán	178	4	224	0
01036	Laudio/Llodio	18.420	574	779	4
01037	Arraia-Maeztu	708	23	418	0
01042	Okondo	1.116	26	222	0
01046	Erriberagoitia/Ribera Alta	750	2	427	0
01047	Ribera Baja/Erribera Beitia	1.303	28	296	0
01051	Salvatierra/Agurain	4.867	168	405	1
01053	San Millán/Donemiliaga	725	3	352	0
01054	Urkabustaiz	1.271	54	268	0
01058	Legutiano	1.644	46	404	0
01059	Vitoria-Gasteiz	238.247	6.730	3.070	46
01061	Zalduondo	193	0	80	0
01063	Zuia	2.401	40	811	0
01901	Iruña Oka/Iruña de Oca	2.973	42	672	1
48088	Ubide	167	3	94	0

CENTROS DE DIFUSIÓN

Centros Oficiales RGE	2
Centros Oficiales SFN67, SFN68, SFN69	2
Centros Oficiales AUT	2
Centros Oficiales RGE2	2
Centros Oficiales MPE1, MPE2, MPE3	2
Centros extensión de cobertura RGE	27
Centros extensión de cobertura SFN67, SFN68, SFN69	24
Demarcaciones TDT-local	2

LISTADO DE CENTROS OFICIALES

Centro	Emisiones			
LLODIO	RGE	SFN67, SFN68, SFN69	RGE2	MPE1, MPE2, MPE3
LLODIO II	RGE	SFN67, SFN68, SFN69	RGE2	MPE1, MPE2, MPE3

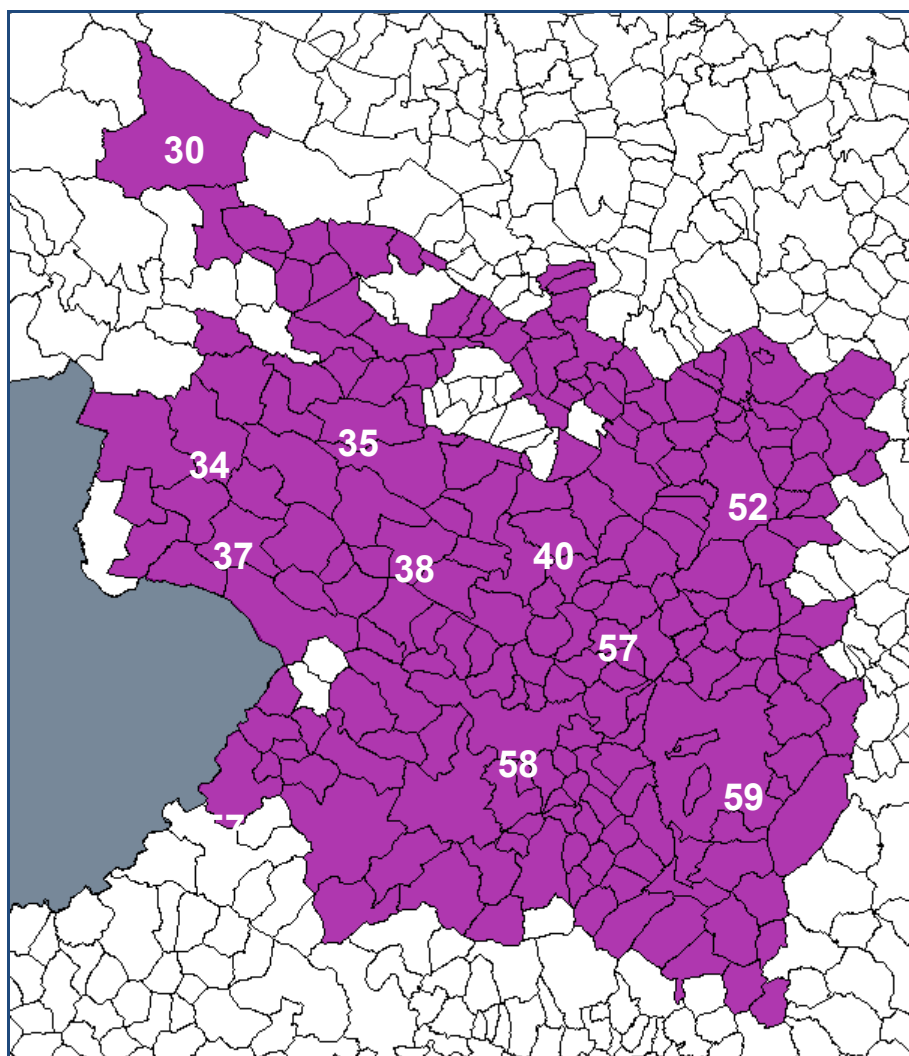
COBERTURA

Oficial RGE	96,73%
Oficial SFN67, SFN68, SFN69	96,66%
Oficial AUT*	98%
Oficial RGE2	96,66%
Oficial MPE1, MPE2, MPE3	96,66%
Extensión RGE	1,18%
Extensión SFN67, SFN68, SFN69	1,27%
Número de receptores TDT-SAT	4

PLAN DE ACTUACIÓN

Año de inicio migración	2014
Periodo de simulcast [meses]	12

ÁREA GEOGRÁFICA: ZAMORA



DATOS GENERALES DEL AG

NºMunicipios	209
Habitantes	176.738
Edificios con instalación comunitaria	4.017
Viviendas Unifamiliares	64.373
Empresas Instaladoras registradas Mityc	47

LISTADO DE MUNICIPIOS AFECTADOS

CÓDIGO	MUNICIPIO	HABITANTES	EDIFICIOS CON INSTALACIÓN COMUNITARIA	VIVIENDAS UNIFAMILIARES	EMPRESAS INSTALADORAS REGISTRADAS
24172	Truchas	504	0	863	0
47003	Aguilar de Campos	292	0	211	0
47013	Barcial de la Loma	130	0	128	0
47016	Benafarces	90	0	94	0
47029	Cabreros del Monte	77	0	68	0
47036	Casasola de Arión	315	0	257	0
47042	Castromembibre	73	0	54	0
47045	Castronuño	991	6	758	0
47096	Morales de Campos	160	0	107	0
47113	Pedrosa del Rey	205	0	168	0
47125	Pozuelo de la Orden	62	0	52	0
47128	Quintanilla del Molar	71	0	51	0
47148	San Pedro de Latarce	562	4	426	0
47150	San Román de Hornija	386	0	357	0
47152	Santa Eufemia del Arroyo	107	0	108	0
47163	Tiedra	350	0	322	0
47204	Villafranca de Duero	349	0	248	0
47205	Villafrechós	533	3	334	0
47215	Villamuriel de Campos	80	0	75	0
47220	Villanueva de los Caballeros	235	0	175	0
49002	Abezames	87	0	66	0
49003	Alcañices	1.159	29	545	1
49006	Algodre	181	0	113	0
49007	Almaraz de Duero	418	0	336	0
49008	Almeida de Sayago	554	0	448	1
49009	Andavías	491	1	245	0
49010	Arcenillas	370	0	137	0
49011	Arcos de la Polvorosa	266	0	154	0
49012	Argañín	76	1	105	1
49013	Argujillo	330	0	222	0
49014	Arquillinos	147	1	91	0
49016	Aspariegos	305	1	281	0
49018	Ayoó de Vidriales	380	7	423	0
49019	Barcial del Barco	284	0	131	0
49020	Belver de los Montes	368	0	345	0
49021	Benavente	19.100	732	2.034	8

CÓDIGO	MUNICIPIO	HABITANTES	EDIFICIOS CON INSTALACIÓN COMUNITARIA	VIVIENDAS UNIFAMILIARES	EMPRESAS INSTALADORAS REGISTRADAS
49022	Benegiles	382	0	182	0
49023	Bermillo de Sayago	1.252	8	906	0
49024	Bóveda de Toro (La)	868	8	603	1
49028	Brime de Urz	136	0	120	0
49030	Bustillo del Oro	103	0	133	0
49031	Cabañas de Sayago	179	0	112	0
49032	Calzadilla de Tera	410	0	320	0
49033	Camarzana de Tera	977	8	536	0
49034	Cañizal	527	1	420	0
49035	Cañizo	287	0	233	0
49036	Carbajales de Alba	668	4	482	0
49038	Casaseca de Campeán	118	0	111	0
49039	Casaseca de las Chanas	420	0	198	0
49040	Castrillo de la Guareña	139	0	128	0
49041	Castrogonzalo	513	0	270	0
49042	Castronuevo	305	0	198	0
49043	Castroverde de Campos	368	1	293	0
49044	Cazurra	80	0	50	0
49046	Cerecinos de Campos	362	0	236	0
49047	Cerecinos del Carrizal	137	0	101	0
49053	Coreses	1.159	2	559	0
49054	Corrales	1.077	6	677	0
49055	Cotanes del Monte	127	0	88	0
49056	Cubillos	358	0	193	0
49057	Cubo de Benavente	135	0	181	0
49059	Cuelgamures	118	0	75	0
49061	Entrala	158	0	150	0
49063	Faramontanos de Tábara	419	0	306	0
49064	Fariza	615	0	575	0
49066	Ferrerías de Abajo	603	1	506	0
49067	Ferrerías de Arriba	472	1	316	1
49068	Ferreruela	531	0	428	0
49069	Figueruela de Arriba	414	0	411	0
49071	Fonfría	923	2	684	2
49076	Fresno de la Ribera	395	2	181	0
49077	Fresno de Sayago	241	0	205	0
49079	Fuente Encalada	122	0	114	0
49080	Fuentelapeña	848	5	598	0
49081	Fuentesauco	1.915	23	1.004	0

CÓDIGO	MUNICIPIO	HABITANTES	EDIFICIOS CON INSTALACIÓN COMUNITARIA	VIVIENDAS UNIFAMILIARES	EMPRESAS INSTALADORAS REGISTRADAS
49083	Fuentesecas	69	0	60	0
49084	Fuentespreadas	329	0	226	0
49086	Gallegos del Pan	144	0	90	0
49087	Gallegos del Río	647	0	423	0
49088	Gamones	103	0	101	0
49090	Gema	252	0	204	0
49091	Granja de Moreruela	301	0	213	0
49092	Granucillo	176	0	205	0
49093	Guarrate	383	2	233	1
49095	Hiniesta (La)	348	0	219	0
49096	Jambrina	207	0	122	0
49097	Justel	114	0	184	0
49098	Losacino	266	0	209	0
49099	Losacio	104	0	121	0
49101	Luelmo	217	0	163	0
49102	Maderal (El)	233	0	196	0
49103	Madridanos	525	1	312	0
49104	Mahide	415	0	272	0
49107	Malva	170	0	174	0
49108	Manganeses de la Lampreana	589	3	544	0
49109	Manganeses de la Polvorosa	751	0	414	0
49111	Manzanal del Barco	156	0	167	0
49114	Matilla la Seca	54	0	42	0
49115	Mayalde	226	0	220	0
49116	Melgar de Tera	444	1	329	0
49118	Milles de la Polvorosa	248	0	164	0
49119	Molacillos	281	0	144	0
49120	Molezuelas de la Carballeda	88	0	143	0
49121	Mombuey	437	11	332	0
49122	Monfarracinos	872	1	373	3
49123	Montamarta	616	0	412	0
49124	Moral de Sayago	317	0	180	0
49125	Moraleja del Vino	1.577	0	566	0
49127	Morales del Vino	2.709	24	740	0
49129	Morales de Toro	1.137	10	622	1
49131	Moralina	328	2	178	0
49132	Moreruela de los Infanzones	400	0	225	0
49133	Moreruela de Tábara	401	1	303	0
49134	Muelas de los Caballeros	205	0	196	0
49135	Muelas del Pan	782	4	579	0

CÓDIGO	MUNICIPIO	HABITANTES	EDIFICIOS CON INSTALACIÓN COMUNITARIA	VIVIENDAS UNIFAMILIARES	EMPRESAS INSTALADORAS REGISTRADAS
49138	Omillos de Castro	308	0	288	0
49139	Otero de Bodas	203	1	206	0
49141	Pajares de la Lampreana	456	0	272	0
49142	Palacios del Pan	262	0	208	0
49146	Pego (El)	358	0	265	0
49147	Peleagonzalo	334	0	243	0
49148	Peleas de Abajo	268	0	94	0
49149	Peñausende	489	0	391	0
49151	Perdigón (El)	766	2	530	0
49152	Pereruela	655	0	455	0
49153	Perilla de Castro	202	0	221	0
49155	Piedrahita de Castro	118	0	108	0
49156	Pinilla de Toro	287	0	218	0
49158	Piñero (El)	266	0	157	0
49159	Pobladura del Valle	317	0	248	0
49160	Pobladura de Valderaduey	57	0	58	0
49163	Pozoantiguo	282	1	202	0
49164	Pozuelo de Tábara	166	0	155	0
49165	Prado	83	0	60	0
49168	Quintanilla del Monte	107	0	91	0
49169	Quintanilla del Olmo	40	0	32	0
49170	Quintanilla de Urz	134	0	77	0
49171	Quiruelas de Vidriales	804	1	537	0
49172	Rabanales	679	0	418	0
49173	Rábano de Aliste	414	0	217	0
49175	Revellinos	303	1	203	0
49176	Riofrío de Aliste	866	1	571	0
49178	Roales	787	1	245	0
49184	Samir de los Caños	210	0	167	0
49185	San Agustín del Pozo	202	1	109	0
49186	San Cebrián de Castro	294	0	324	0
49188	San Esteban del Molar	151	0	109	0
49190	San Martín de Valderaduey	83	0	60	0
49191	San Miguel de la Ribera	358	0	224	0
49193	San Pedro de Ceque	589	3	400	0
49194	San Pedro de la Nave-Almendra	395	0	231	0
49197	Santa Clara de Avedillo	201	0	170	0

CÓDIGO	MUNICIPIO	HABITANTES	EDIFICIOS CON INSTALACIÓN COMUNITARIA	VIVIENDAS UNIFAMILIARES	EMPRESAS INSTALADORAS REGISTRADAS
49199	Santa Colomba de las Monjas	300	0	165	1
49200	Santa Cristina de la Polvorosa	1.199	3	559	0
49201	Santa Croya de Tera	370	2	259	0
49202	Santa Eufemia del Barco	244	0	183	0
49205	Santibáñez de Tera	489	1	405	1
49207	Santovenia	324	4	337	0
49208	San Vicente de la Cabeza	472	0	359	0
49209	San Vitero	650	2	327	0
49210	Sanzoles	600	0	407	0
49214	Tábara	891	10	603	0
49216	Tapioles	192	0	103	0
49219	Toro	9.748	322	2.527	7
49220	Torre del Valle (La)	174	0	111	0
49221	Torregamones	303	0	275	0
49222	Torres del Carrizal	444	2	246	0
49225	Uña de Quintana	182	1	172	0
49226	Vadillo de la Guareña	316	0	247	0
49227	Valcabado	327	0	163	0
49228	Valdefinjas	74	0	84	0
49230	Vallesa de la Guareña	131	0	214	0
49231	Vega de Tera	413	2	375	0
49232	Vega de Villalobos	121	0	114	0
49233	Vegalatrave	124	0	76	0
49234	Venialbo	477	1	416	0
49235	Vezdemarbán	563	0	488	0
49236	Vidayanes	93	0	66	0
49237	Videmala	165	0	144	0
49238	Villabrázaro	308	0	248	0
49239	Villabuena del Puente	822	0	494	1
49241	Villaescusa	308	2	260	0
49242	Villafáfila	577	1	378	0
49244	Villageriz	51	0	32	0
49245	Villalazán	333	0	160	0
49246	Villalba de la Lampreana	269	0	174	0
49247	Villalcampo	551	2	319	0
49248	Villalobos	310	0	183	0
49249	Villalonso	88	0	113	0
49250	Villalpando	1.624	31	742	0
49251	Villalube	202	0	167	0

CÓDIGO	MUNICIPIO	HABITANTES	EDIFICIOS CON INSTALACIÓN COMUNITARIA	VIVIENDAS UNIFAMILIARES	EMPRESAS INSTALADORAS REGISTRADAS
49252	Villamayor de Campos	425	5	372	0
49255	Villamor de los Escuderos	481	0	405	0
49256	Villanázar	339	0	164	0
49257	Villanueva de Azoague	330	2	157	0
49258	Villanueva de Campeán	142	0	133	0
49259	Villanueva de las Peras	127	0	175	0
49260	Villanueva del Campo	969	2	638	0
49261	Villaralbo	1.870	14	677	0
49262	Villardecervos	479	4	389	0
49263	Villar de Fallaves	76	0	64	0
49265	Villardiega de la Ribera	160	0	123	0
49266	Villárdiga	101	0	72	0
49267	Villardondiego	127	0	84	0
49268	Villarrín de Campos	528	1	339	0
49269	Villaseco del Pan	254	0	195	0
49270	Villavendimio	197	0	137	0
49273	Viñas	242	0	141	0
49275	Zamora	65.998	2.653	4.834	17

CENTROS DE DIFUSIÓN

Centros Oficiales RGE	13
Centros Oficiales SFN67, SFN68, SFN69	4
Centros Oficiales AUT	13
Centros Oficiales RGE2	4
Centros Oficiales MPE1, MPE2, MPE3	4
Centros extensión de cobertura RGE	21
Centros extensión de cobertura SFN67, SFN68, SFN69	30
Demarcaciones TDT-local	2

LISTADO DE CENTROS OFICIALES

Centro	Emisiones			
ALCAÑICES	RGE			
BOVEDA DE TORO, LA	RGE			
CAMARZANA DE TERA	RGE			
CASTRONUÑO II	RGE			
FERRERAS DE ABAJO	RGE			
FUENTESAUCO		SFN67, SFN68, SFN69	RGE2	MPE1, MPE2, MPE3
MILLES DE LA POLVOROSA	RGE			
ORANGE CASTROGONZALO	RGE			
PELEAGONZALO	RGE			
PEÑAUSENDE	RGE			
TORRES DE ALISTE	RGE	SFN67, SFN68, SFN69	RGE2	MPE1, MPE2, MPE3
TRUCHAS	RGE			
VILLALPANDO	RGE	SFN67, SFN68, SFN69	RGE2	MPE1, MPE2, MPE3
ZAMORA	RGE	SFN67, SFN68, SFN69	RGE2	MPE1, MPE2, MPE3

COBERTURA

Oficial RGE	95,33%
Oficial SFN67, SFN68, SFN69	89,27%
Oficial AUT*	98%
Oficial RGE2	89,27%
Oficial MPE1, MPE2, MPE3	89,27%
Extensión RGE	1,49%
Extensión SFN67, SFN68, SFN69	6,72%
Número de receptores TDT-SAT	395

*Cobertura de la Comunidad Autónoma

PLAN DE ACTUACIÓN

Año de inicio migración	2012
Periodo de simulcast [meses]	9